





# ZMIANA MIEJSCOWEGO PLANU ZAGOSPODAROWANIA PRZESTRZENNEGO CZĘŚCI MIASTA ZĄBKOWICE ŚLĄSKIE

SKALA 1:1000








## PROJEKT RYSUNEK ZMIANY PLANU MIEJSCOWEGO

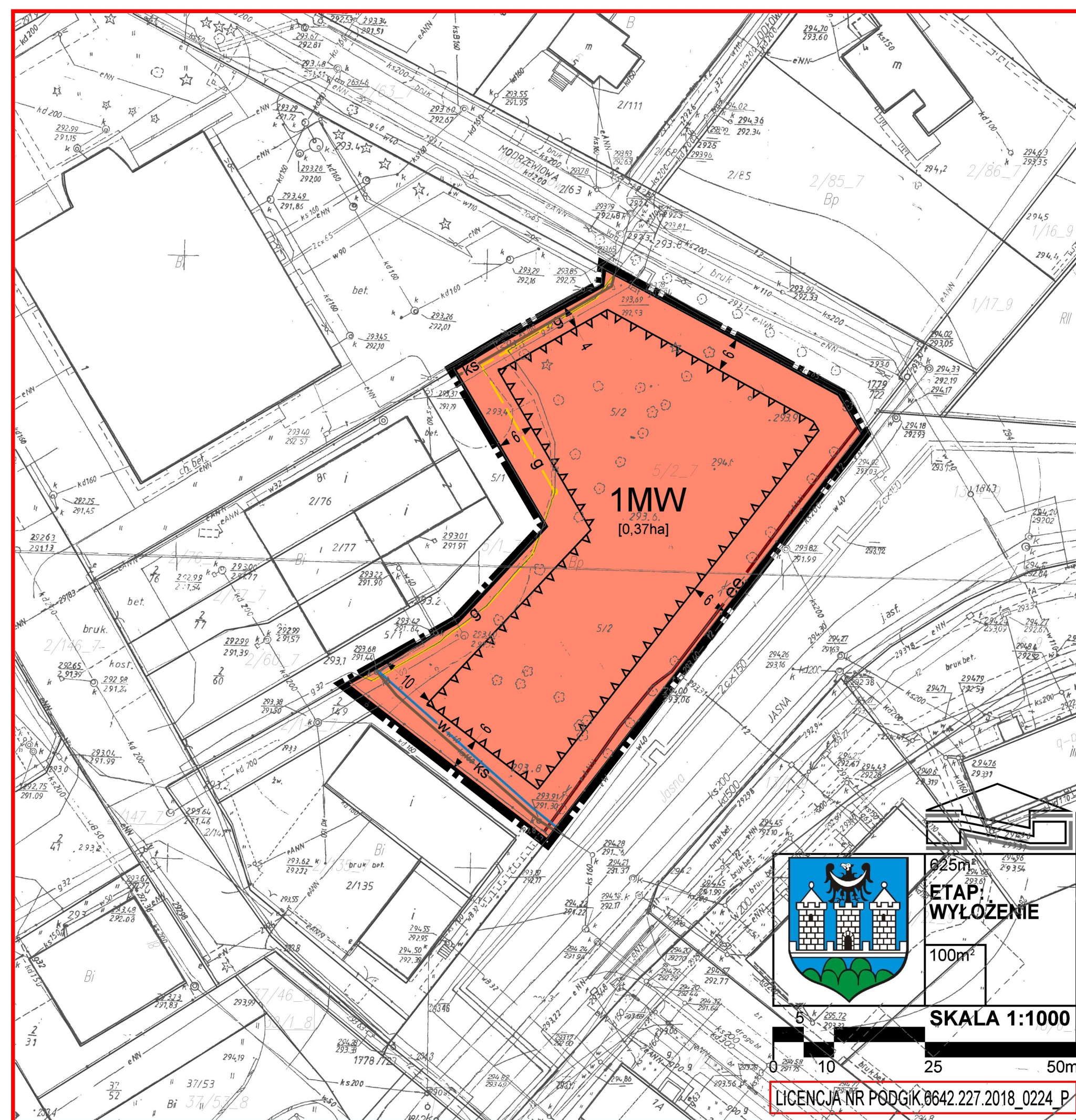
OZNACZENIA:

OBOWIĄZUJĄCE USTALENIA ZMIANY PLANU MIEJSCOWEGO

-  Granice obszaru objętego zmianą planu miejscowego
-  Linia rozgraniczająca teren
-  1MW Teren zabudowy mieszkaniowej wielorodzinnej
-  Nieprzekraczalna linia zabudowy

OZNACZENIA PEŁNIĄCE FUNKCJĘ INFORMACYJNĄ

-  ee Przebiegi sieci infrastruktury technicznej: Linia elektroenergetyczna NN
-  g Gazociąg istniejący g63
-  g Gazociąg projektowany g63
-  w Sieć wodociągowa w40
-  ks Sieć kanalizacyjna sanitarna ks160
-  6 Wymiar odległości linii zabudowy od linii rozgraniczających (w metrach)
-  [0,37ha] Powierzchnia terenu wyznaczonego liniami rozgraniczającymi



625m  
**ETAP WYŁOŻENIE**  
100m<sup>2</sup>

**SKALA 1:1000**



LICENCJA NR PODGIK.0642.227.2018\_0224\_P

### ZAŁĄCZNIK NR1

DO UCHWAŁY NR RADY MIEJSKIEJ ZĄBKOWIC ŚLĄSKICH Z DNIA

**UA** urbanistyka i architektura sp. z o.o.  
Urbanistyka i Architektura sp. z o.o.  
58-500 Jelenia Góra, ul. Górna 10-11  
Regon: 363664670 NIP: 6112764585  
tel.: 756421028 e-mail: ua.pracownia@gmail.com

TEMAT:	ZMIANA MIEJSCOWEGO PLANU ZAGOSPODAROWANIA PRZESTRZENNEGO CZĘŚCI MIASTA ZĄBKOWICE ŚLĄSKIE	
TREŚĆ RYSUNKU:	PROJEKT RYSUNEK ZMIANY PLANU MIEJSCOWEGO	SKALA 1:1000
ZESPÓŁ AUTORSKI:	arch. WOJCIECH KORPAL mgr inż. KRZYSZTOF CHŁOPENIUK mgr inż. KATARZYNA KORPAL	2020 r.



### WYRYS ZE STUDIUM UWARUNKOWAŃ I KIERUNKÓW ZAGOSPODAROWANIA PRZESTRZENNEGO MIASTA I GMINY ZĄBKOWICE ŚLĄSKIE

PRZYJĘTEGO UCHWAŁĄ NR VII/19/2010 RADY MIEJSKIEJ ZĄBKOWIC ŚLĄSKICH Z DNIA 2 CZERWCA 2010 r.

GRANICA OBSZARU OBJĘTEGO ZMIANĄ PLANU MIEJSCOWEGO