


1. Mapa poglądowa dla ZADANIA NR 1, - „Oświetlenie uliczne części ulicy Ziębickiej w Ząbkowicach Śląskich ”

 - odcinek ulicy Ziębickiej w Ząbkowicach Śląskich dla którego przewidziane jest wykonanie oświetlenia ulicznego



2. Mapa poglądowa dla ZADANIA NR 2, - „Oświetlenie uliczne dróg gminnych w miejscowości Jaworek”

 - odcinek dróg gminnych w miejscowości Jaworek dla których przewidziane jest wykonania oświetlenia ulicznego



4. Mapa poglądowa dla ZADANIA NR 4, - „Oświetlenie uliczne części ulicy Dalekiej w Ząbkowicach Śląskich”

 - odcinek ulicy Dalekiej w Ząbkowicach Śląskich dla którego przewidziane jest wykonanie oświetlenia ulicznego




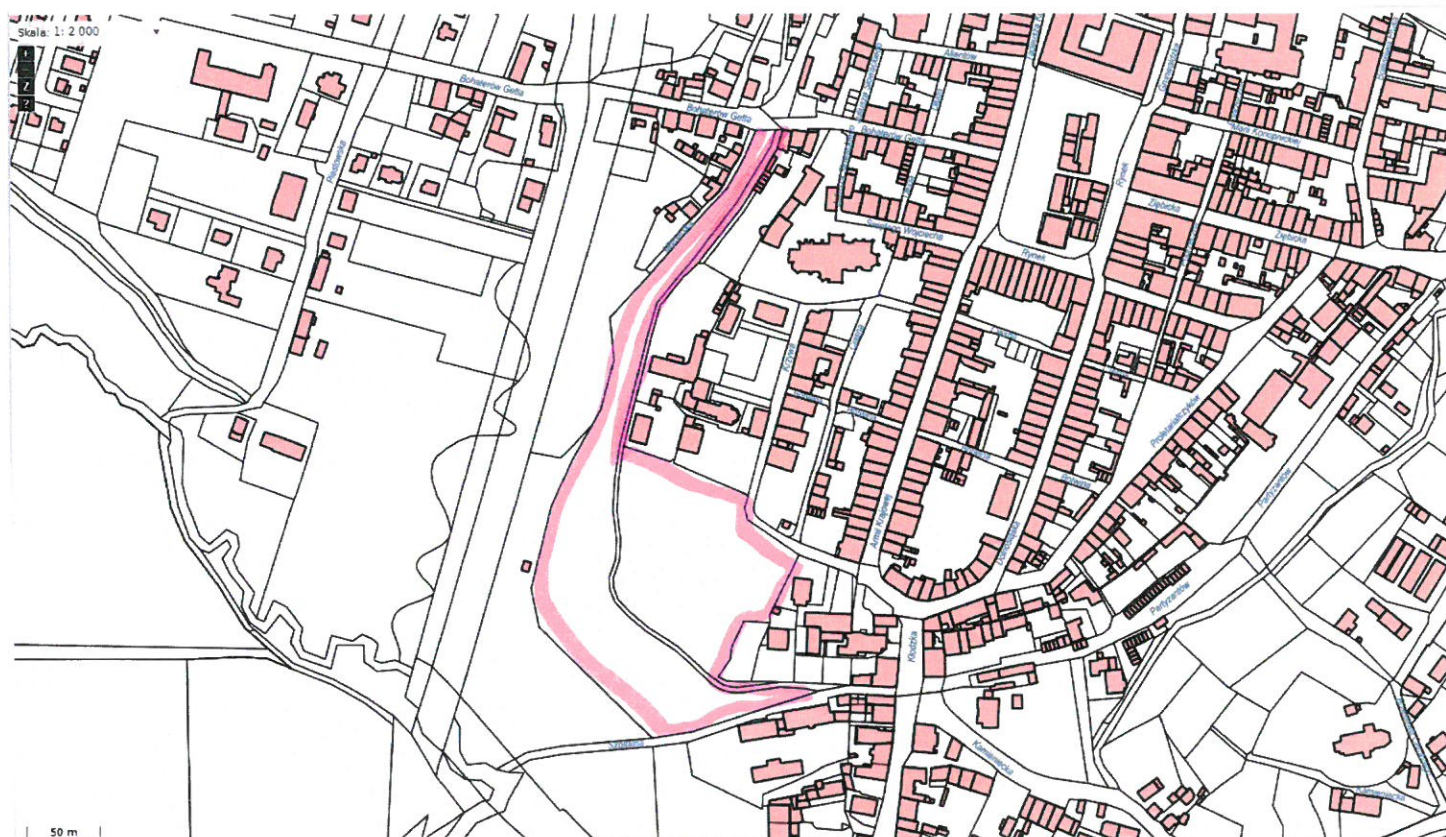
5. Mapa poglądowa dla ZADANIA NR 5, - „Oświetlenie uliczne części ulicy Szpitalnej w Ząbkowicach Śląskich”

 - odcinek ulicy Szpitalnej w Ząbkowicach Śląskich dla którego przewidziane jest wykonania oświetlenia ulicznego



6. Mapa poglądowa dla ZADANIA NR 6, - „Oświetlenie terenu Zamku” ”

 - obszar plantów zamkowych w Ząbkowicach Śląskich na którym przewidziane jest do wykonania oświetlenie typu parkowego,



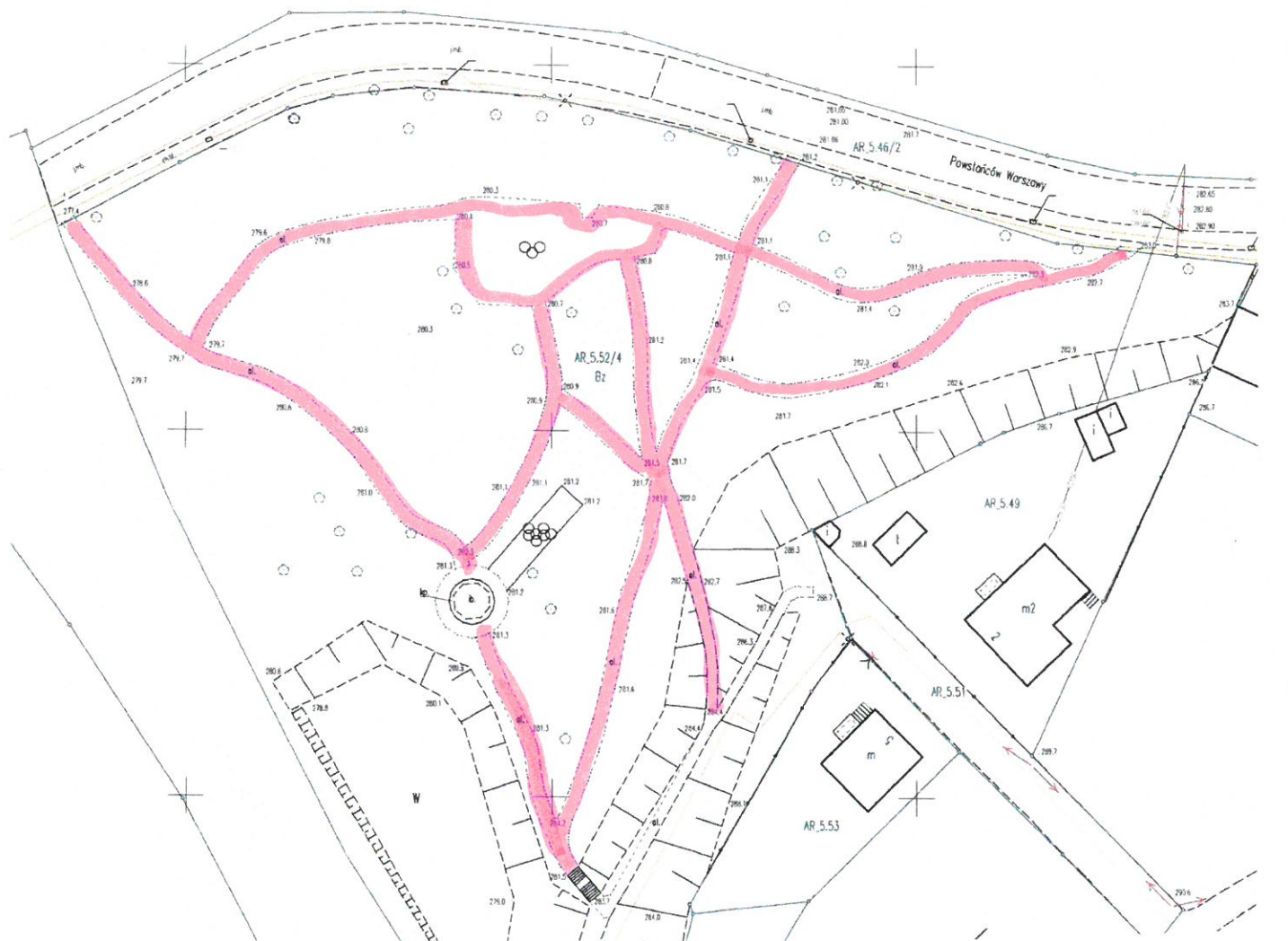
7. Mapa poglądowa dla ZADANIA NR 7, - „Oświetlenie uliczne na ulicy Przemysłowej, części ulicy Waryńskiego i ul. Melioracyjnej”

 - odcinek ulicy Waryńskiego i ulic Przemysłowej i Melioracyjnej w Ząbkowicach Śląskich dla których przewidziane jest wykonanie oświetlenia ulicznego.



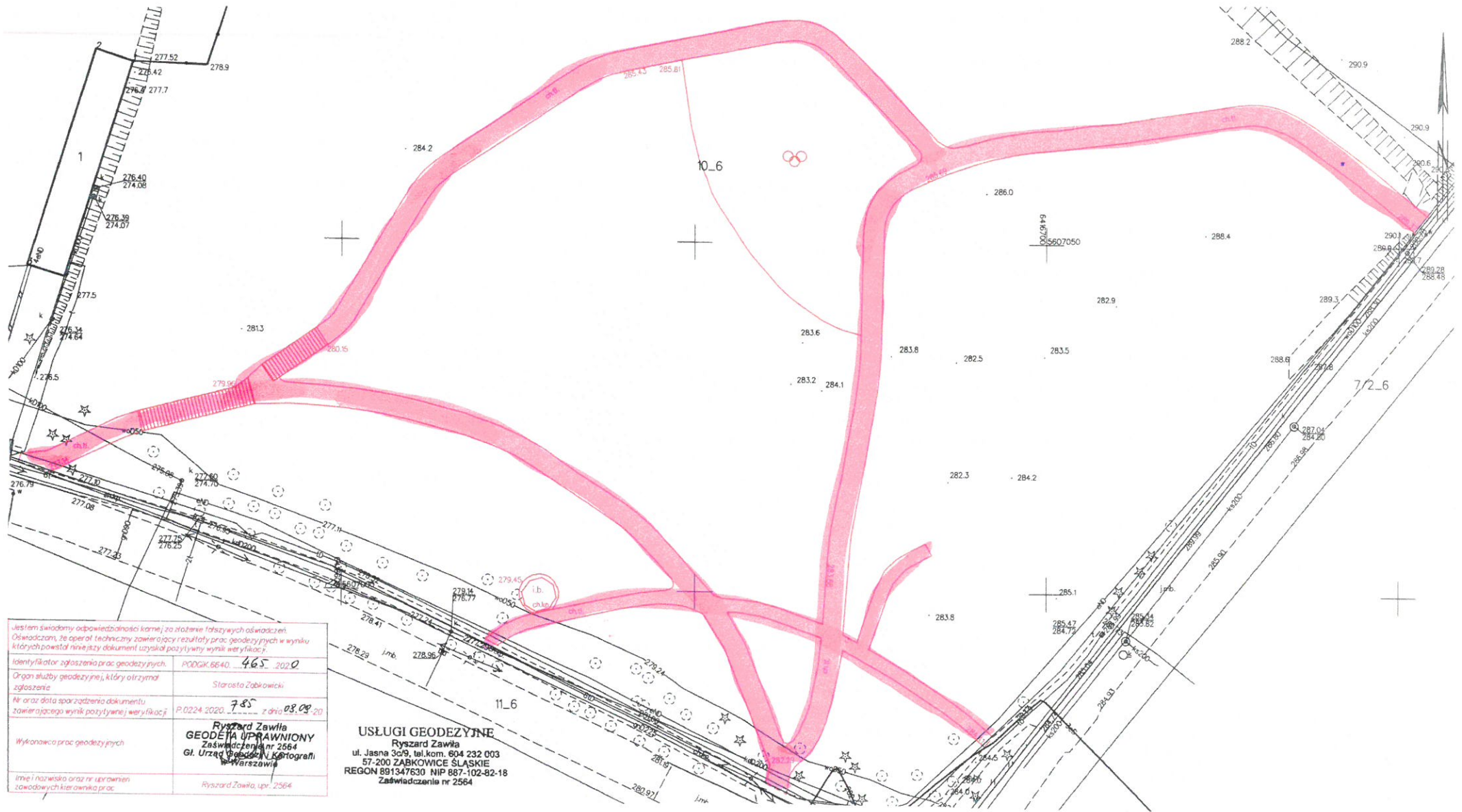
8. Mapa poglądowa dla ZADANIA NR 8 - „Oświetlenie alejek parkowych „Parku z oczkiem wodnym” przy ulicy Powstańców Warszawy w Ząbkowicach Śląskich”

 - alejki parkowe wzdłuż których przewidziane jest wykonania oświetlenia typu parkowego,



9. Mapa pogładowa dla ZADANIA NR 9 - „Oświetlenie alejek parkowych w Parku z przy ulicy Kusocińskiego w Ząbkowicach Śląskich”

 - alejki parkowe wzdłuż których przewidziane jest wykonania oświetlenia typu parkowego,



Jestem świadomy odpowiedzialności karnej za złożenie fałszywych oświadczeń. Oświadczam, że opierałem się na danych technicznych i technicznych, które uzyskałem w wyniku moich pomiarów i nie mam żadnych uwag do wyników i weryfikacji.	
Identyfikator zgłoszenia prac geodezyjnych.	PODGK.6640... 465... 2020
Organ służby geodezyjnej, który otrzymał zgłoszenie.	Starosta Ząbkowicki
Nr oraz data sporządzenia dokumentu zawierającego wyniki pozytywne i weryfikacji.	P.0224.2020... 785... z dnia 08.09.20
Wykonawca prac geodezyjnych.	Ryszard Zawila GEODETA UPRAWNIONY Zaświadczenie nr 2564 Gl. Urząd Geodezyjno-Kartograficzny w Warszawie
Imię i nazwisko oraz nr uprawnień zawodowych kierownika prac.	Ryszard Zawila, upr. 2564

USŁUGI GEODEZYJNE
Ryszard Zawila
ul. Jasna 32/9, tel.kom. 604 232 003
57-200 ZĄBKOWICE ŚLĄSKIE
REGON 891347630 NIP 887-102-82-18
Zaświadczenie nr 2564