

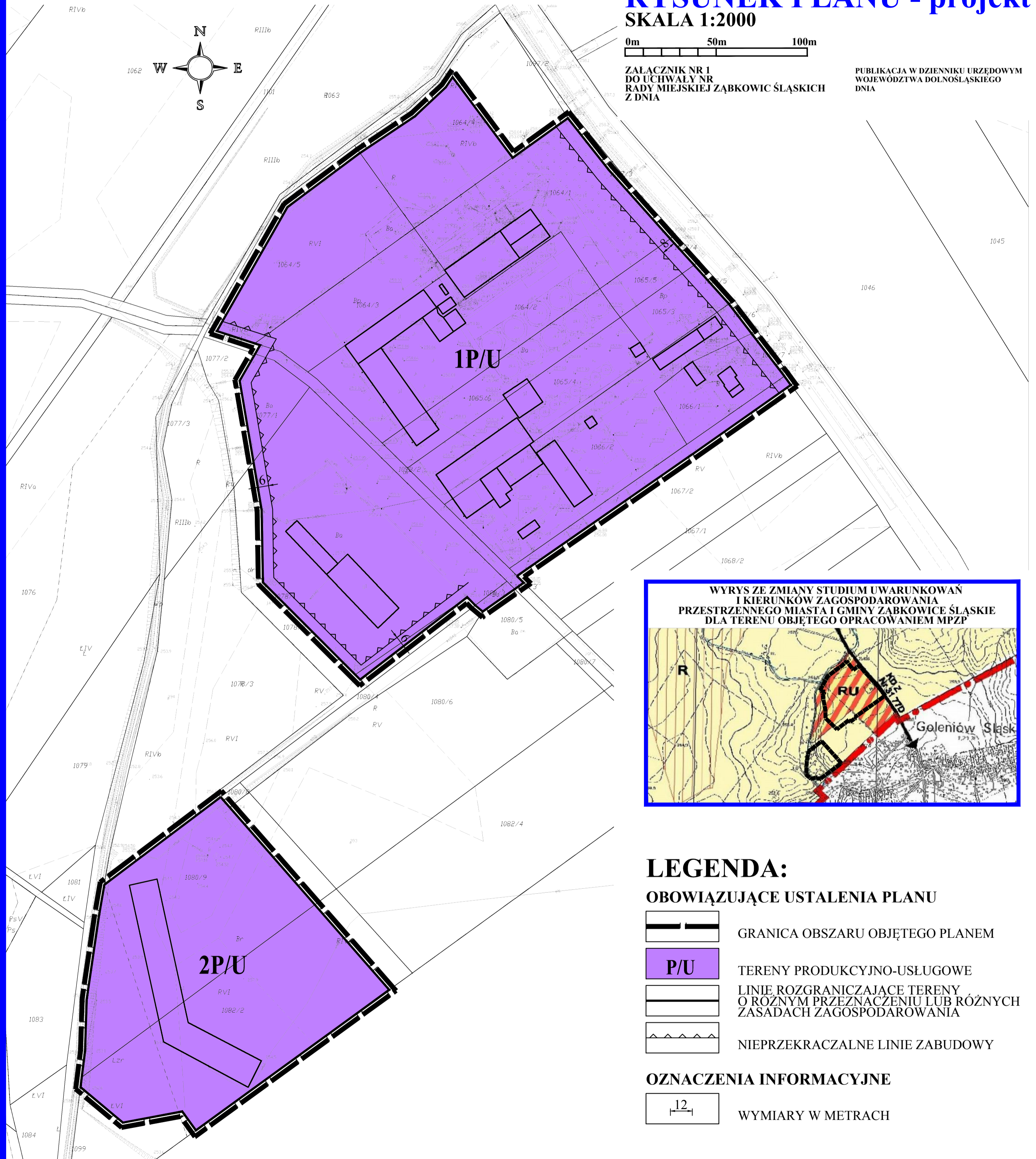
ZMIANA MIEJSCOWEGO PLANU ZAGOSPODAROWANIA PRZESTRZENNEGO DLA OBREBU GEODEZYJNEGO STOLEC -TERENY ZURBANIZOWANE

RYSUNEK PLANU - projekt SKALA 1:2000

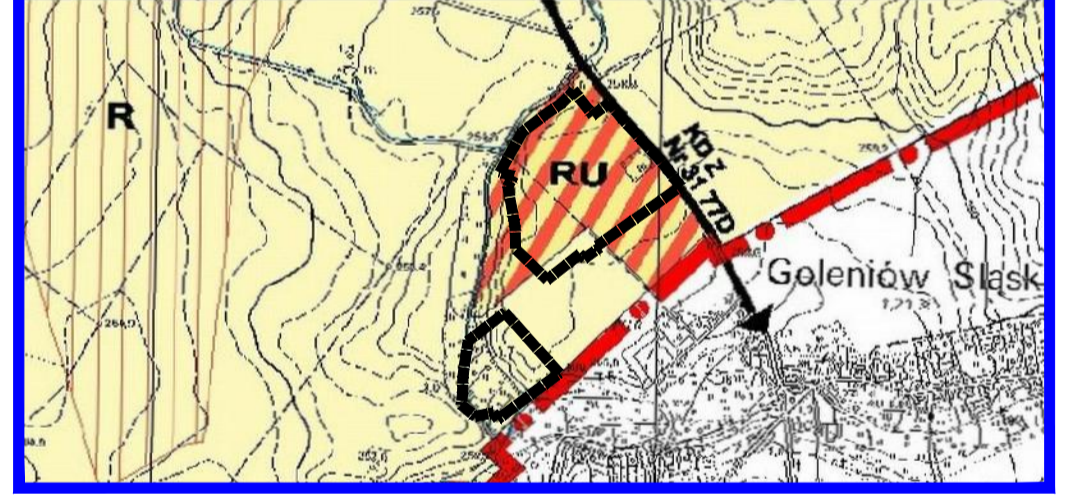
0m 50m 100m

ZALĄCZNIK NR 1
DO UCHWAŁY NR
RADY MIEJSKIEJ ZĄBKOWIC ŚLĄSKICH
Z DNIA




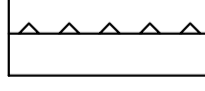
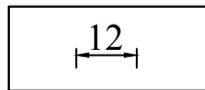
PUBLIKACJA W DZIENNIKU URZĘDOWYM
WOJEWÓDZTWA DOLNOŚLĄSKIEGO
DNIA



WYRYS ZE ZMIANY STUDIUM UWARUNKOWAŃ
I KIERUNKÓW ZAGOSPODAROWANIA
PRZESTRZENNEGO MIASTA I GMINY ZĄBKOWICE ŚLĄSKIE
DLA TERENU OBJĘTEGO OPRACOWANIEM MPZP



LEGENDA:

- OBOWIĄZUJĄCE USTALENIA PLANU**
-  GRANICA OBSZARU OBJĘTEGO PLANEM
 -  P/U TERENY PRODUKCYJNO-USŁUGOWE
 -  LINIE ROZGRANICZAJĄCE TERENY O RÓŻNYM PRZEZNACZENIU LUB RÓŻNYCH ZASADACH ZAGOSPODAROWANIA
 -  NIEPRZEKRACZALNE LINIE ZABUDOWY
- OZNACZENIA INFORMACYJNE**
-  WYMIARY W METRACH