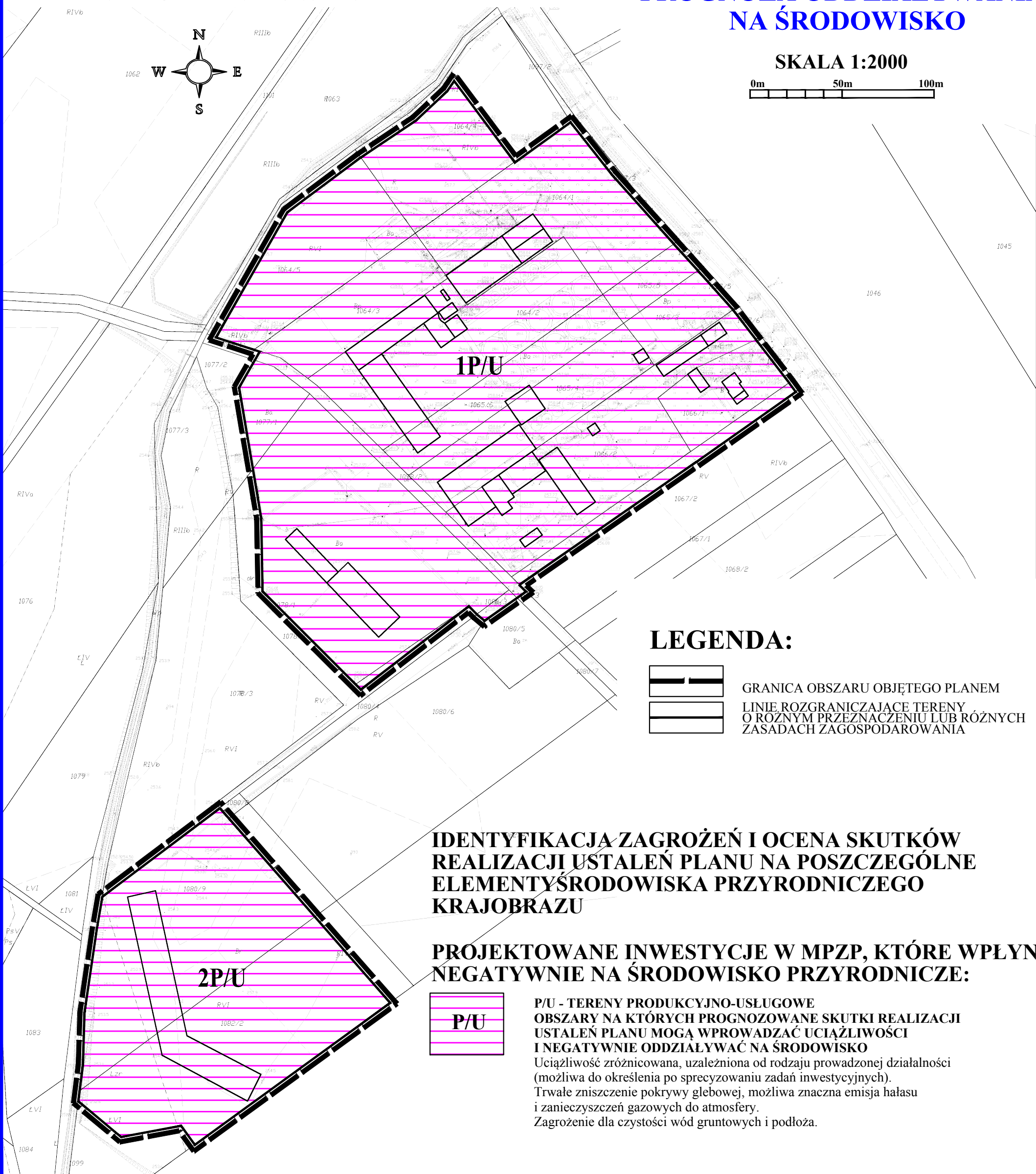



# ZMIANA MIEJSCOWEGO PLANU ZAGOSPODAROWANIA PRZESTRZENNEGO DLA OBREBU GEODEZYJNEGO STOLEC -TERENY ZURBANIZOWANE

## PROGNOZA ODDZIAŁYWANIA NA ŚRODOWISKO

SKALA 1:2000

0m 50m 100m



### LEGENDA:




GRANICA OBSZARU OBJĘTEGO PLANEM

LINIE ROZGRANICZAJĄCE TERENY  
O RÓŻNYM PRZEZNACZENIU LUB RÓŻNYCH  
ZASADACH ZAGOSPODAROWANIA

### IDENTYFIKACJA ZAGROZEŃ I OCENA SKUTKÓW REALIZACJI USTALEŃ PLANU NA POSZCZEGÓLNE ELEMENTY ŚRODOWISKA PRZYRODNICZEGO KRAJOBRAZU

### PROJEKTOWANE INWESTYCJE W MPZP, KTÓRE WPŁYNĄ NEGATYWNIE NA ŚRODOWISKO PRZYRODNICZE:



**P/U - TERENY PRODUKCYJNO-USŁUGOWE  
OBSZARY NA KTÓRYCH PROGNOZOWANE SKUTKI REALIZACJI  
USTALEŃ PLANU MOGĄ WPROWADZAĆ UCIAŹLIWOŚCI  
I NEGATYWNIE ODDZIAŁYWAĆ NA ŚRODOWISKO**

Uciążliwość zróżnicowana, uzależniona od rodzaju prowadzonej działalności  
(możliwa do określenia po sprecyzowaniu zadań inwestycyjnych).

Trwałe zniszczenie pokrywy glebowej, możliwa znaczna emisja hałasu  
i zanieczyszczeń gazowych do atmosfery.

Zagrożenie dla czystości wód gruntowych i podłoża.