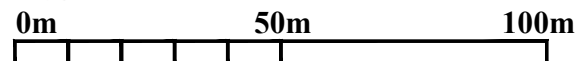



ZMIANA MIEJSCOWEGO PLANU ZAGOSPODAROWANIA PRZESTRZENNEGO DLA OBREBU GEODEZYJNEGO STOLEC - TERENY ROLNE I LEŚNE ORAZ FARMY WIATROWE

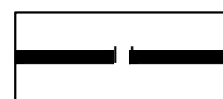
SKALA 1:2000



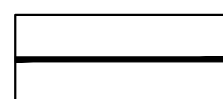
PROGNOZA ODDZIAŁYWANIA NA ŚRODOWISKO



LEGENDA:



GRANICA OBSZARU OBJĘTEGO PLANEM



LINIE ROZGRANICZAJĄCE TERENY O RÓŻNYM PRZEZNACZENIU LUB RÓŻNYCH ZASADACH ZAGOSPODAROWANIA

IDENTYFIKACJA ZAGROZEŃ I OCENA SKUTKÓW REALIZACJI USTALEŃ PLANU NA POSZCZEGÓLNE PROJEKTOWANE INWESTYCJE W MPZP, KTÓRE WPŁYNĄ

ELEMENTY ŚRODOWISKA PRZYRODNICZEGO I KRAJOBRAZU NEGATYWNIE NA ŚRODOWISKO PRZYRODNICZE:



RM - TERENY ZABUDOWY ZAGRODOWEJ
OBSZARY NA KTÓRYCH PROGNOZOWANE SKUTKI REALIZACJI USTALEŃ PLANU SĄ UCIAŹLIWE DLA ŚRODOWISKA W STOPNIU MAŁYM
Znaczne zagęszczenie zabudowy poprzez wydzielanie niewielkich działek. Zniszczenie pokrywy glebowej, nieznaczny wzrost hałasu, wprowadzenie zanieczyszczeń gazowych do atmosfery związanych z indywidualnymi systemami ogrzewania. Zagrożenie dla czystości wód gruntowych do czasu stosowania indywidualnych zbiorników na ścieki bytowe.

