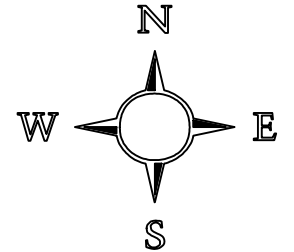
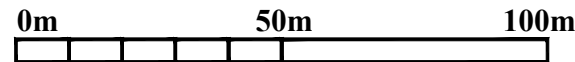


# ZMIANA MIEJSCOWEGO PLANU ZAGOSPODAROWANIA PRZESTRZENNEGO DLA OBREBU GEODEZYJNEGO STOLEC - TERENY ROLNE I LEŚNE ORAZ FARMY WIATROWE PROGNOZA ODDZIAŁYWANIA NA ŚRODOWISKO



SKALA 1:2000



## LEGENDA:

**IDENTYFIKACJA ZAGROŻEŃ I OCENA SKUTKÓW  
REALIZACJI USTALEŃ PLANU NA POSZCZEGÓLNE  
PROJEKTOWANE INWESTYCJE W MPZP, KTÓRE WPŁYNĄ**

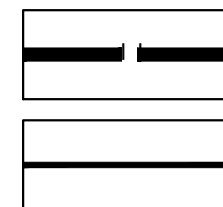
**ELEMENTY ŚRODOWISKA PRZYRODNICZEGO I KRAJOBRAZU  
NEGATYWNIE NA ŚRODOWISKO PRZYRODNICZE:**



**RM - TERENY ZABUDOWY ZAGRODOWEJ**

**OBSZARY NA KTÓRYCH PROGNOZOWANE SKUTKI REALIZACJI USTALEŃ PLANU  
SĄ UCIAŻLIWE DLA ŚRODOWISKA W STOPNIU MAŁYM**

Znaczne zagęszczenie zabudowy poprzez wydzielanie niewielkich działek. Zniszczenie pokrywy glebowej, nieznaczny wzrost hałasu, wprowadzenie zanieczyszczeń gazowych do atmosfery związanych z indywidualnymi systemami ogrzewania. Zagrożenie dla czystości wód gruntowych do czasu stosowania indywidualnych zbiorników na ścieki bytowe.



GRANICA OBSZARU OBJĘTEGO PLANEM

LINIE ROZGRANICZAJĄCE TERENY  
O RÓŻNYM PRZEZNACZENIU LUB RÓŻNYCH  
ZASADACH ZAGOSPODAROWANIA

