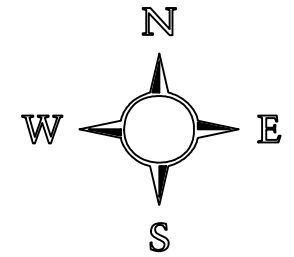
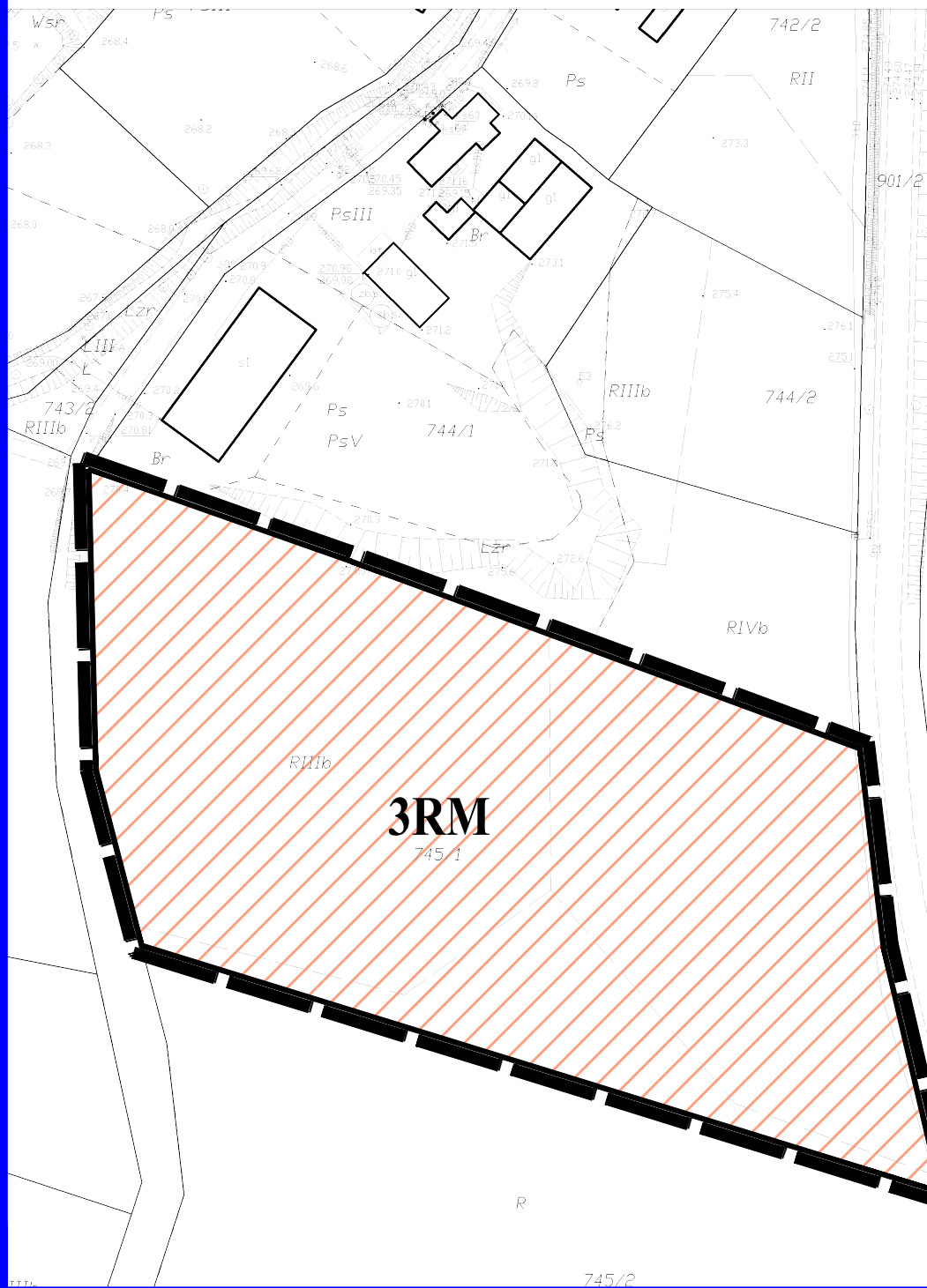


ZMIANA MIEJSCOWEGO PLANU ZAGOSPODAROWANIA PRZESTRZENNEGO DLA OBREBU GEODEZYJNEGO STOLEC - TERENY ROLNE I LEŚNE ORAZ FARMY WIATROWE

PROGNOZA ODDZIAŁYWANIA NA ŚRODOWISKO



SKALA 1:2000
0m 50m 100m



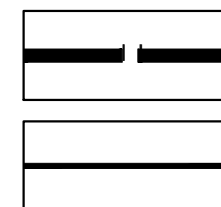
LEGENDA:

IDENTYFIKACJA ZAGROŻEŃ I OCENA SKUTKÓW REALIZACJI USTALEŃ PLANU NA POSZCZEGÓLNE PROJEKTOWANE INWESTYCJE W MPZP, KTÓRE WPŁYNĄ

ELEMENTY ŚRODOWISKA PRZYRODNICZEGO I KRAJOBRAZU NEGATYWNIE NA ŚRODOWISKO PRZYRODNICZE:



RM - TERENY ZABUDOWY ZAGRODOWEJ
OBSZARY NA KTÓRYCH PROGNOZOWANE SKUTKI REALIZACJI USTALEŃ PLANU SĄ UCIAŻLIWE DLA ŚRODOWISKA W STOPNIU MAŁYM
Znaczne zagęszczenie zabudowy poprzez wydzielanie niewielkich działek. Zniszczenie pokrywy glebowej, nieznaczny wzrost hałasu, wprowadzenie zanieczyszczeń gazowych do atmosfery związanych z indywidualnymi systemami ogrzewania. Zagrożenie dla czystości wód gruntowych do czasu stosowania indywidualnych zbiorników na ścieki bytowe.



GRANICA OBSZARU OBJĘTEGO PLANEM

LINIE ROZGRANICZAJĄCE TERENY O RÓŻNYM PRZEZNACZENIU LUB RÓŻNYCH ZASADACH ZAGOSPODAROWANIA