

UCHWAŁA NR
RADY MIEJSKIEJ ZĄBKOWIC ŚLĄSKICH

z dnia 2021 r.

zmieniająca uchwałę w sprawie określenia przystanków komunikacyjnych oraz określenie warunków korzystania z przystanków komunikacyjnych, których właścicielem lub zarządzającym jest Gmina Ząbkowice Śląskie

Na podstawie art. 18 ust. 2 pkt 15 ustawy z dnia 8 marca 1990 r., o samorządzie gminnym (Dz.U.z 2020r., poz. 713 i 1378) w związku z art. 15 ust. 2 ustawy z dnia 16 grudnia 2010 r., o publicznym transporcie zbiorowym (Dz.U. z 2020r. poz. 1944 i 1378, z 2019r. poz. 2020 oraz z 2020r. poz. 2400) uchwała się, co następuje:

§ 1. W uchwale nr XXVIII/181/2020 z dnia 28 kwietnia 2020r. w sprawie określenia przystanków komunikacyjnych oraz określenie warunków korzystania z przystanków komunikacyjnych, których właścicielem lub zarządzającym jest Gmina Ząbkowice Śląskie zmienia się załącznik nr 1 stanowiący wykaz przystanków komunikacyjnych, których właścicielem lub zarządzającym jest Gmina Ząbkowice Śląskie udostępnionych dla operatorów publicznego transportu zbiorowego oraz przewoźników, stanowiący załącznik do niniejszej uchwały.

§ 2. Wykonanie uchwały powierza się Burmistrzowi Ząbkowic Śląskich.

§ 3. Uchwała wchodzi w życie po upływie 14 dni od dnia ogłoszenia w Dzienniku Urzędowym Województwa Dolnośląskiego.

Załącznik do uchwały Nr

Rady Miejskiej Ząbkowic Śląskich

z dnia 2021 r.

Lp	Nr przystanku komunikacyjnego	Ulica	Miejscowość / Miejsce	Nazwa przystanku	Rodzaj przystanku
1	01	Pl. Jana Pawła II	Ząbkowice Śląskie/ Zatoka	Pl. Jana Pawła II	A- tylko dla wysiadających h/M
2	02	ul. Ziębicka	Ząbkowice Śląskie /Naprzeciw klubu seniora	Ziębicka I	M
3	03	ul. Ziębicka	Ząbkowice Śląskie/W rejonie klubu seniora	Ziębicka I	M
4	04	ul. Jasna	Ząbkowice Śląskie/Na wysokości bloku 18-20	Jasna I	M
5	05	ul. Jasna	Ząbkowice Śląskie/w rejonie budynków nr 11-17	Jasna II	M
6	06	ul. Orkana	Ząbkowice Śląskie/Obok Szkoły Podstawowej nr 3	Orkana - szkoła	M
7	07	ul. Orkana	Ząbkowice Śląskie/ Naprzeciw Szkoły Podstawowej nr 3	Orkana - szkoła	M
8	08	ul. Głowackiego	Ząbkowice Śląskie/ W rejonie przychodni lekarskiej	Głowackiego - przychodnia	M
9	09	ul. Głowackiego	Ząbkowice Śląskie/ W rejonie przychodni lekarskiej	Głowackiego - przychodnia	M
10	10	ul. Przemysłowa	Ząbkowice Śląskie/W rejonie ogrodów działkowych	Przemysłowa - działki	M
11	11	ul. Przemysłowa	Ząbkowice Śląskie/W rejonie ogrodów działkowych	Przemysłowa - działki	M
12	12	ul. Waryńskiego	Ząbkowice Śląskie/Przy firmie Legrand	Waryńskiego - Legrand	M
13	13	ul. Waryńskiego	Ząbkowice Śląskie/Przy firmie Legrand	Waryńskiego - Legrand	M
14	14	ul. Waryńskiego	Ząbkowice Śląskie/ Przy Urzędzie Skarbowym	Waryńskiego - Urząd Skarbowy	M
15	15	Rynek	Ząbkowice Śląskie/W rejonie skrzyż. z Bohaterów Getta	Rynek I	M
16	16	Rynek	Ząbkowice Śląskie/W rejonie skrzyż. z Konopnickiej	Rynek II	M
17	17	ul. Kolejowa	Ząbkowice Śląskie/Obok budynku nr	Kolejowa	M
18	18	ul. Daleka	Ząbkowice Śląskie/W rejonie targowiska miejskiego	Daleka - targowisko	M
19	19	ul. Daleka	Ząbkowice Śląskie/W rejonie targowiska miejskiego	Daleka - targowisko	M
20	20	ul. Bohaterów Getta	Ząbkowice Śląskie/Przy wjeździe (nr 1) na cmentarz	Bohaterów Getta - cmentarz I	M
21	21	ul. Daszyńskiego	Ząbkowice Śląskie/W rejonie skrzyż. z Piastowską	Daszyńskiego/Piastowska	M
22	22	ul. Daszyńskiego	Ząbkowice Śląskie/W rejonie skrzyż. z Piastowską	Daszyńskiego/Piastowska	M
23	23	ul. Daszyńskiego	Ząbkowice Śląskie/W rejonie skrzyż. z Robotniczą	Daszyńskiego/Robotnicza	M

24	24	ul. Daszyńskiego	Ząbkowice Śląskie/W rejonie skrzyż. z Robotniczą	Daszyńskiego/Robotnicza	M
25	25	ul. Bolesława Chrobrego	Ząbkowice Śląskie/Naprzeciwko szpitala	Chrobrego - szpital	M
26	26	ul. Kamieniecka	Ząbkowice Śl. / W rejonie budynku nr 3	Kamieniecka I	M
27	27	ul. Kamieniecka	Ząbkowice Śl. / W rejonie budynku nr 22	Kamieniecka I	M
28	28	ul. Kamieniecka	Ząbkowice Śląskie/Przy budynku nr 42 A	Kamieniecka II	A/M
29	29	ul. Kamieniecka	Ząbkowice Śląskie/W rejonie budynku nr 19	Kamieniecka II	A/M
30	30	ul. Kamieniecka	Ząbkowice Śląskie/W rejonie skrzyż. z Polną	Kamieniecka III	M
31	31	ul. Kamieniecka	Ząbkowice Śląskie/W rejonie skrzyż. z ul. Spokojną	Kamieniecka IV	M
32	32	ul. Kamieniecka	Ząbkowice Śląskie/przy sklepie Kamieniecka 54a	Kamieniecka sklep	M
33	33	ul. Kamieniecka	Ząbkowice Śląskie/przy świetlicy ul. Kamieniecka 25	Kamieniecka świetlica	M
34	34	ul. Kamieniecka	Ząbkowicach Śląskich/w rejonie zakładu Baud Industries.	Kamieniecka – Baud	M
35	35	ul. Ziębicka	Ząbkowice Śląskie/Przy budynku nr 41	Ziębicka II	A/M
36	36	ul. Ziębicka	Ząbkowice Śląskie/Przy budynku nr 50	Ziębicka II	M
37	37	ul. Ziębicka	Ząbkowice Śląskie/Przy budynku nr 64	Ziębicka III	M
38	38	ul. Ziębicka	Ząbkowice Śląskie/W rejonie skrzyż. z Jasną	Ziębicka III	M
39	39	ul. Ziębicka	Ząbkowice Śląskie/ W rejonie skrzyż. z Polną	Ziębicka IV	M
40	40	ul. Ziębicka	Ząbkowice Śląskie/ W rejonie skrzyż. z Polną	Ziębicka IV	M
41	41	ul. Dolnośląska	Ząbkowice Śląskie/ W rejonie budynków nr 19-21	Dolnośląska	M
42	42	ul. Proletariaczyków	Ząbkowice Śląskie/ W rejonie skrzyż. z Szkolną	Proletariaczyków	M
43	43	ul. Armii Krajowej	Ząbkowice Śl. / Naprzeciwko budynku nr 33	Armii Krajowej	M
44	44	ul. Kusocińskiego	Ząbkowice Śl./w rejonie basenu	Kusocińskiego - basen	M
45	45	ul. Batalionów Chłopskich	Ząbkowice Śl./Przy skrzyż. z Kościuszki	Kościuszki/Batalionów Chłopskich	M
46	46	ul. 1 Maja	Ząbkowice Śl./W rejonie Urzędu Miejskiego	1 Maja - Urząd Miejski	M
47	47	ul. 1 Maja	Ząbkowice Śl./W rejonie Urzędu Miejskiego	1 Maja - Urząd Miejski	M
48	48	Żeromskiego	Ząbkowice Śl./ Obok budynku nr 5	Żeromskiego	M
49	49	Żeromskiego	Ząbkowice Śl./w rejonie garaży	Żeromskiego	M
50	50	Al. Niepodległości	Ząbkowice Śl./W rejonie dworców PKS/PKP	Al. Niepodległości - PKS/PKP	M
51	51	Legnicka	Ząbkowice Śl. / W rejonie skrzyż. z Daleką	Legnicka/Daleka	M
52	52	Legnicka	Ząbkowice Śl. / W rejonie skrzyż. z Daleką	Legnicka/Daleka	M
53	53	Legnicka	Ząbkowice Śl. /Przy sklepie Kaufland	Legnicka/Kolejow	M


54	54	Legnicka	Ząbkowice Śl. /Przy sklepie Kaufland	Legnicka/Kolejow	M
55	55	Szklary - Huta	Szklary - Huta/W rejonie przedszkola	Szklary- Huta/przedszkole	A/M
56	56	Olbrachcice Wlk	Olbrachcice Wlk/ Przy świetlicy wiejskiej	Olbrachcice Wlk III - świetlica	A/M
57	57	Zwrócona	Zwrócona/ Koło szkoły podstawowej	Zwrócona - szkoła	M
58	58	Bobolice	Bobolice/Naprzeciwko budynku nr 55	Bobolice III (na wys. nr 55)	A/M
59	59	Powstańców Warszawy	Ząbkowice Śl./przy SP nr 3 (droga wewnętrzna. dz. nr ewid. gruntów 2/163 AM-7 ob. Osiedle Wschód)	Powstańców Warszawy szkoła	M
60	60	Jaworek	Jaworek/ pomiędzy drogą Powstańców Warszawy/Strzebińska	Jaworek I	M
61	61	Jaworek	Jaworek/ pomiędzy drogą Powstańców Warszawy/Strzebińska	Jaworek I	M


Uzasadnienie


Zgodnie z art. 15 ust. 2 ustawy z dnia 16 grudnia 2010r. o publicznym transporcie zbiorowym (Dz.U. z 2020r. poz. 1944 i 1378, z 2019r. poz. 2020 oraz z 2020r. poz. 2400) określenie przystanków komunikacyjnych i dworców oraz warunków i zasad korzystania, następuje w drodze uchwały podjętej przez właściwy organ danej jednostki samorządu terytorialnego.


W związku z uszczegółowieniem tras linii autobusowych koniecznym jest uzupełnienie sieci przystanków. W związku z organizacją systemu komunikacji gminnej zachodzi konieczność rozbudowy sieci przystanków.


Niniejsza uchwała rodzi skutki finansowe w postaci kosztów związanych z oznakowaniem dwóch nowopowstałych przystanków komunikacji miejskiej, które szacuje się na kwotę ok. 600,00 zł brutto.

Sporządził: Jakub Ptasieński - inspektor ds. budownictwa: 

Podpis i pieczęć Kierownika Wydziału: 
Kierownik
Wydziału Budownictwa
i Gospodarki Nieruchomościami

Skarbnik Gminy

Podpis i pieczęć Skarbnika Gminy: Beata Bedri.....

RADCA PRAWNY
Podpis i pieczęć Radcy Prawnego: 
Kamila Kulkowska-Krehur

Podpis Szefa Pionu: 
Z up. Burmistrza
Dariusz Woźniak
Zastępca Burmistrza