

**ZARZĄDZENIE NR 99/III/GN-2021
BURMISTRZA ZĄBKOWIC ŚLĄSKICH**

z dnia 2 marca 2021 r.

**w sprawie przeznaczenia do sprzedaży nieruchomości stanowiących mienie komunalne
w drodze przetargu ustnego nieograniczonego**

Na podstawie art. 30 ust. 2 pkt. 3 ustawy z dnia 8 marca 1990 roku o samorządzie gminnym (Dz. U. z 2020, poz. 713 i 1378), art. 25, ust. 1 art. 28, art. 37 ust. 1, art. 40 ust. 1 pkt 1 ustawy z dnia 21 sierpnia 1997 roku o gospodarce nieruchomościami (Dz. U. z 2020 r. poz. 1990, z 2019 poz. 2020, z 2021 poz. 11 i 234) **zarządzam, co następuje:**

§ 1. Przeznaczyć do sprzedaży na własność w drodze przetargu ustnego nieograniczonego: działkę nr 20/2 AM-9 obręb Sadlno o powierzchni 0.0829 ha, dla której Sąd Rejonowy Wydział Ksiąg Wieczystych prowadzi księgę wieczystą nr SW1Z/00059244/1 położoną w Ząbkowicach Śląskich, działkę nr 20/3 AM-9 obręb Sadlno o powierzchni 0.0826 ha, dla której Sąd Rejonowy Wydział Ksiąg Wieczystych prowadzi księgę wieczystą nr SW1Z/00059244/1 położoną w Ząbkowicach Śląskich, działkę nr 20/4 AM-9 obręb Sadlno o powierzchni 0.0826 ha, dla której Sąd Rejonowy Wydział Ksiąg Wieczystych prowadzi księgę wieczystą nr SW1Z/00059244/1 położoną w Ząbkowicach Śląskich, działkę nr 20/5 AM-9 obręb Sadlno o powierzchni 0.0826 ha, dla której Sąd Rejonowy Wydział Ksiąg Wieczystych prowadzi księgę wieczystą nr SW1Z/00059244/1 położoną w Ząbkowicach Śląskich, działkę nr 20/6 AM-9 obręb Sadlno o powierzchni 0.0826 ha, dla której Sąd Rejonowy Wydział Ksiąg Wieczystych prowadzi księgę wieczystą nr SW1Z/00059244/1 położoną w Ząbkowicach Śląskich, działkę nr 20/7 AM-9 obręb Sadlno o powierzchni 0.0825 ha, dla której Sąd Rejonowy Wydział Ksiąg Wieczystych prowadzi księgę wieczystą nr SW1Z/00059244/1 położoną w Ząbkowicach Śląskich, działkę nr 20/8 AM-9 obręb Sadlno o powierzchni 0.0826 ha, dla której Sąd Rejonowy Wydział Ksiąg Wieczystych prowadzi księgę wieczystą nr SW1Z/00059244/1 położoną w Ząbkowicach Śląskich, działkę nr 20/9 AM-9 obręb Sadlno o powierzchni 0.0809 ha, dla której Sąd Rejonowy Wydział Ksiąg Wieczystych prowadzi księgę wieczystą nr SW1Z/00059244/1 położoną w Ząbkowicach Śląskich, działkę nr 20/10 AM-9 obręb Sadlno o powierzchni 0.0820 ha, dla której Sąd Rejonowy Wydział Ksiąg Wieczystych prowadzi księgę wieczystą nr SW1Z/00059244/1 położoną w Ząbkowicach Śląskich, działkę nr 20/11 AM-9 obręb Sadlno o powierzchni 0.0817 ha, dla której Sąd Rejonowy Wydział Ksiąg Wieczystych prowadzi księgę wieczystą nr SW1Z/00059244/1 położoną w Ząbkowicach Śląskich, działkę nr 20/12 AM-9 obręb Sadlno o powierzchni 0.0829 ha, dla której Sąd Rejonowy Wydział Ksiąg Wieczystych prowadzi księgę wieczystą nr SW1Z/00059244/1 położoną w Ząbkowicach Śląskich, działkę nr 20/13 AM-9 obręb Sadlno o powierzchni 0.0823 ha, dla której Sąd Rejonowy Wydział Ksiąg Wieczystych prowadzi księgę wieczystą nr SW1Z/00059244/1 położoną w Ząbkowicach Śląskich, działkę nr 20/14 AM-9 obręb Sadlno o powierzchni 0.0814 ha, dla której Sąd Rejonowy Wydział Ksiąg Wieczystych prowadzi księgę wieczystą nr SW1Z/00059244/1 położoną w Ząbkowicach Śląskich.

§ 2. Wykonanie Zarządzenia powierza się Kierownikowi Wydziału Gospodarki Nieruchomościami Urzędu Miejskiego w Ząbkowicach Śląskich.

§ 3. Zarządzenie wchodzi w życie z dniem ogłoszenia.

Z up. Burmistrza
Dariusz Kłobuziński
Zastępca Burmistrza

Uzasadnienie

Zgodnie z art. 30 ust. 2 pkt. 3 ustawy z dnia 8 marca 1990 roku o samorządzie gminnym (Dz. U. z 2020 r., poz. 713 i 1378), art. 25 ust. 1, art. 28 art. 37 ust. 1, art. 40 ust 1 pkt 1 ustawy z dnia 21 sierpnia 1997 roku o gospodarce nieruchomościami (Dz. U. z 2020 r. poz. 1990, z 2019 poz. 2020, z 2021 poz. 11 i 234), Burmistrz Ząbkowic Śląskich wydaje Zarządzenie w sprawie przeznaczenia do sprzedaży nieruchomości stanowiących mienie komunalne.

Przedmiotem sprzedaży jest:

·działka nr 20/2 AM-9 obręb Sadlno o powierzchni 0.0829 ha, dla której Sąd Rejonowy Wydział Ksiąg Wieczystych prowadzi księgę wieczystą nr SW1Z/00059244/1 położoną w Ząbkowicach Śląskich. Teren, na którym usytuowana jest przedmiotowa nieruchomość posiada miejscowy plan zagospodarowania przestrzennego. Uchwała Nr LI/105/2013 Rady Miejskiej Ząbkowic Śląskich z dnia 30 grudnia 2013 roku w sprawie miejscowego planu zagospodarowania przestrzennego dla miasta Ząbkowice Śląskie – przedmiotową działkę określa jako obszar A9.68 MN2.

MN2 – podstawowe przeznaczenie: zabudowa mieszkaniowo – usługowa jednorodzinna wraz z przynależnym zagospodarowaniem terenu.

·działka nr 20/3 AM-9 obręb Sadlno o powierzchni 0.0826 ha, dla której Sąd Rejonowy Wydział Ksiąg Wieczystych prowadzi księgę wieczystą nr SW1Z/00059244/1 położoną w Ząbkowicach Śląskich. Teren, na którym usytuowana jest przedmiotowa nieruchomość posiada miejscowy plan zagospodarowania przestrzennego. Uchwała Nr LI/105/2013 Rady Miejskiej Ząbkowic Śląskich z dnia 30 grudnia 2013 roku w sprawie miejscowego planu zagospodarowania przestrzennego dla miasta Ząbkowice Śląskie – przedmiotową działkę określa jako obszar A9.68 MN2.

MN2 – podstawowe przeznaczenie: zabudowa mieszkaniowo – usługowa jednorodzinna wraz z przynależnym zagospodarowaniem terenu.

·działka nr 20/4 AM-9 obręb Sadlno o powierzchni 0.0826 ha, dla której Sąd Rejonowy Wydział Ksiąg Wieczystych prowadzi księgę wieczystą nr SW1Z/00059244/1 położoną w Ząbkowicach Śląskich. Teren, na którym usytuowana jest przedmiotowa nieruchomość posiada miejscowy plan zagospodarowania przestrzennego. Uchwała Nr LI/105/2013 Rady Miejskiej Ząbkowic Śląskich z dnia 30 grudnia 2013 roku w sprawie miejscowego planu zagospodarowania przestrzennego dla miasta Ząbkowice Śląskie – przedmiotową działkę określa jako obszar A9.68 MN2.

MN2 – podstawowe przeznaczenie: zabudowa mieszkaniowo – usługowa jednorodzinna wraz z przynależnym zagospodarowaniem terenu.

·działka nr 20/5 AM-9 obręb Sadlno o powierzchni 0.0826 ha, dla której Sąd Rejonowy Wydział Ksiąg Wieczystych prowadzi księgę wieczystą nr SW1Z/00059244/1 położoną w Ząbkowicach Śląskich. Teren, na którym usytuowana jest przedmiotowa nieruchomość posiada miejscowy plan zagospodarowania przestrzennego. Uchwała Nr LI/105/2013 Rady Miejskiej Ząbkowic Śląskich z dnia 30 grudnia 2013 roku w sprawie miejscowego planu zagospodarowania przestrzennego dla miasta Ząbkowice Śląskie – przedmiotową działkę określa jako obszar A9.68 MN2.

MN2 – podstawowe przeznaczenie: zabudowa mieszkaniowo – usługowa jednorodzinna wraz z przynależnym zagospodarowaniem terenu.

·działka nr 20/6 AM-9 obręb Sadlno o powierzchni 0.0826 ha, dla której Sąd Rejonowy Wydział Ksiąg Wieczystych prowadzi księgę wieczystą nr SW1Z/00059244/1 położoną w Ząbkowicach Śląskich. Teren, na którym usytuowana jest przedmiotowa nieruchomość posiada miejscowy plan zagospodarowania przestrzennego. Uchwała Nr LI/105/2013 Rady Miejskiej Ząbkowic Śląskich z dnia 30 grudnia 2013 roku w sprawie miejscowego planu zagospodarowania przestrzennego dla miasta Ząbkowice Śląskie – przedmiotową działkę określa jako obszar A9.68 MN2.

MN2 – podstawowe przeznaczenie: zabudowa mieszkaniowo – usługowa jednorodzinna wraz z przynależnym zagospodarowaniem terenu.

·działka nr 20/7 AM-9 obręb Sadlno o powierzchni 0.0825 ha, dla której Sąd Rejonowy Wydział Ksiąg Wieczystych prowadzi księgę wieczystą nr SW1Z/00059244/1 położoną w Ząbkowicach Śląskich. Teren, na którym usytuowana jest przedmiotowa nieruchomość posiada miejscowy plan zagospodarowania przestrzennego. Uchwała Nr LI/105/2013 Rady Miejskiej Ząbkowic Śląskich z dnia 30 grudnia 2013 roku w sprawie miejscowego planu zagospodarowania przestrzennego dla miasta Ząbkowice Śląskie – przedmiotową działkę określa jako obszar A9.68 MN2.

MN2 – podstawowe przeznaczenie: zabudowa mieszkaniowo – usługowa jednorodzinna wraz z przynależnym zagospodarowaniem terenu.

·działka nr 20/8 AM-9 obręb Sadlno o powierzchni 0.0826 ha, dla której Sąd Rejonowy Wydział Ksiąg Wieczystych prowadzi księgę wieczystą nr SW1Z/00059244/1 położoną w Ząbkowicach Śląskich. Teren, na którym usytuowana jest przedmiotowa nieruchomość posiada miejscowy plan zagospodarowania przestrzennego. Uchwała Nr LI/105/2013 Rady Miejskiej Ząbkowic Śląskich z dnia 30 grudnia 2013 roku w sprawie miejscowego planu zagospodarowania przestrzennego dla miasta Ząbkowice Śląskie – przedmiotową działkę określa jako obszar A9.68 MN2.

MN2 – podstawowe przeznaczenie: zabudowa mieszkaniowo – usługowa jednorodzinna wraz z przynależnym zagospodarowaniem terenu.

·działka nr 20/9 AM-9 obręb Sadlno o powierzchni 0.0809 ha, dla której Sąd Rejonowy Wydział Ksiąg Wieczystych prowadzi księgę wieczystą nr SW1Z/00059244/1 położoną w Ząbkowicach Śląskich. Teren, na którym usytuowana jest przedmiotowa nieruchomość posiada miejscowy plan zagospodarowania przestrzennego. Uchwała Nr LI/105/2013 Rady Miejskiej Ząbkowic Śląskich z dnia 30 grudnia 2013 roku w sprawie miejscowego planu zagospodarowania przestrzennego dla miasta Ząbkowice Śląskie – przedmiotową działkę określa jako obszar A9.68 MN2.

MN2 – podstawowe przeznaczenie: zabudowa mieszkaniowo – usługowa jednorodzinna wraz z przynależnym zagospodarowaniem terenu.

·działka nr 20/10 AM-9 obręb Sadlno o powierzchni 0.0820 ha, dla której Sąd Rejonowy Wydział Ksiąg Wieczystych prowadzi księgę wieczystą nr SW1Z/00059244/1 położoną w Ząbkowicach Śląskich. Teren, na którym usytuowana jest przedmiotowa nieruchomość posiada miejscowy plan zagospodarowania przestrzennego. Uchwała Nr LI/105/2013 Rady Miejskiej Ząbkowic Śląskich z dnia 30 grudnia 2013 roku w sprawie miejscowego planu zagospodarowania przestrzennego dla miasta Ząbkowice Śląskie – przedmiotową działkę określa jako obszar A9.68 MN2.

MN2 – podstawowe przeznaczenie: zabudowa mieszkaniowo – usługowa jednorodzinna wraz z przynależnym zagospodarowaniem terenu.

·działka nr 20/11 AM-9 obręb Sadlno o powierzchni 0.0817 ha, dla której Sąd Rejonowy Wydział Ksiąg Wieczystych prowadzi księgę wieczystą nr SW1Z/00059244/1 położoną w Ząbkowicach Śląskich. Teren, na którym usytuowana jest przedmiotowa nieruchomość posiada miejscowy plan zagospodarowania przestrzennego. Uchwała Nr LI/105/2013 Rady Miejskiej Ząbkowic Śląskich z dnia 30 grudnia 2013 roku w sprawie miejscowego planu zagospodarowania przestrzennego dla miasta Ząbkowice Śląskie – przedmiotową działkę określa jako obszar A9.68 MN2.

MN2 – podstawowe przeznaczenie: zabudowa mieszkaniowo – usługowa jednorodzinna wraz z przynależnym zagospodarowaniem terenu.

·działka nr 20/12 AM-9 obręb Sadlno o powierzchni 0.0829 ha, dla której Sąd Rejonowy Wydział Ksiąg Wieczystych prowadzi księgę wieczystą nr SW1Z/00059244/1 położoną w Ząbkowicach Śląskich. Teren, na którym usytuowana jest przedmiotowa nieruchomość posiada miejscowy plan zagospodarowania przestrzennego. Uchwała Nr LI/105/2013 Rady Miejskiej Ząbkowic Śląskich z dnia 30 grudnia 2013 roku w sprawie miejscowego planu zagospodarowania przestrzennego dla miasta Ząbkowice Śląskie – przedmiotową działkę określa jako obszar A9.68 MN2.

MN2 – podstawowe przeznaczenie: zabudowa mieszkaniowo – usługowa jednorodzinna wraz z przynależnym zagospodarowaniem terenu.

·działka nr 20/13 AM-9 obręb Sadlno o powierzchni 0.0823 ha, dla której Sąd Rejonowy Wydział Ksiąg Wieczystych prowadzi księgę wieczystą nr SW1Z/00059244/1 położoną w Ząbkowicach Śląskich. Teren, na

którym usytuowana jest przedmiotowa nieruchomość posiada miejscowy plan zagospodarowania przestrzennego. Uchwała Nr LI/105/2013 Rady Miejskiej Ząbkowic Śląskich z dnia 30 grudnia 2013 roku w sprawie miejscowego planu zagospodarowania przestrzennego dla miasta Ząbkowice Śląskie – przedmiotową działkę określa jako obszar A9.68 MN2.


MN2 – podstawowe przeznaczenie: zabudowa mieszkaniowo – usługowa jednorodzinna wraz z przynależnym zagospodarowaniem terenu.


·działka nr 20/14 AM-9 obręb Sadlno o powierzchni 0.0814 ha, dla której Sąd Rejonowy Wydział Ksiąg Wieczystych prowadzi księgę wieczystą nr SW1Z/00059244/1 położoną w Ząbkowicach Śląskich. Teren, na którym usytuowana jest przedmiotowa nieruchomość posiada miejscowy plan zagospodarowania przestrzennego. Uchwała Nr LI/105/2013 Rady Miejskiej Ząbkowic Śląskich z dnia 30 grudnia 2013 roku w sprawie miejscowego planu zagospodarowania przestrzennego dla miasta Ząbkowice Śląskie – przedmiotową działkę określa jako obszar A9.68 MN2.

MN2 – podstawowe przeznaczenie: zabudowa mieszkaniowo – usługowa jednorodzinna wraz z przynależnym zagospodarowaniem terenu.


Sprzedaż powyższych nieruchomości nastąpi w drodze przetargu ustnego nieograniczonego w oparciu o art. 37 ust. 1 ustawy z dnia 21 sierpnia 1997 roku o gospodarce nieruchomościami (Dz. U. z 2020 r. poz. 1990, z 2019 poz. 2020, z 2021 poz. 11 i 234)

Sporządziła: Beata Kruk 

Podpis i pieczęć Kierownika Wydziału: 
Kierownik Wydziału
Gospodarki Nieruchomościami
Rafał Kozak

Podpis i pieczęć Radcy Prawnego: 
RADCA PRAWNY
Kamila Rutkowska-Krehut

Otrzymują wg rozdzielnika:

- 1.Rejestr Zarządzeń Pani Monika Woźniak 
- 2.BIP Pani Edyta Balicka _____
- 3.Tablica Ogłoszeń Pani Anna Szkleniarz _____
- 4.Akta wydziałowe _____