



## GMINA ZĄBKOWICE ŚLĄSKIE

ul. 1 Maja 15 | 57-200 Ząbkowice Śląskie

Regon: 890718461; NIP: 887-16-35-243

e-mail: [zamowienia.publiczne@zabkowiceslaskie.pl](mailto:zamowienia.publiczne@zabkowiceslaskie.pl)

Ząbkowice Śląskie <sup>18</sup> 03.2021 r.

ZP.271.2.2021

GMINA Ząbkowice Śląskie  
ul. 1 Maja 15  
57-200 Ząbkowice Śląskie

### WSZYSCY ZAINTERESOWANI UDZIAŁEM W POSTĘPOWANIU

Dot. postępowania prowadzonego w trybie podstawowym na podstawie art. 275 pkt 1 ustawy z dnia 11 września 2019 r. - Prawo zamówień publicznych (Dz.U. z 2019 r. poz. 2019 tj. ze zm.), zwanej dalej ustawą Pzp., pn. „Przebudowa drogi wewnętrznej m.in. w miejscowości Stolec, Braszowice, Bobolice, Sieroszów” Z PODZIAŁEM NA ZADANIA, CZĘŚCI obejmująca:

**Zadanie nr 1: „Przebudowa dróg gminnych o nr działek 986, 987, 988, 1070, 1132/3, 1134, 1 we wsi Braszowice” – odcinek 1**

**Zadanie nr 2: „Przebudowa dróg gminnych działki nr 169, 175 obręb Sieroszów”**

**Zadanie nr 3: „Przebudowa dróg w miejscowości Stolec” – odcinek nr 2 działki nr 1000/13, 1000/21, 1000/22”**

Zamawiający, działając zgodnie z art. 284 ust. 1 ustawy z dnia 19 września 2019 r. Prawo zamówień publicznych /Dz.U. z 2019 r. poz. 2019 tj. ze zm./ informuje, że wpłynęły pytania do ww. postępowania. Zamawiający udziela odpowiedzi na zadane pytania:

**Dotyczy: Zadanie nr 1: „Przebudowa dróg gminnych o nr działek 986, 987, 988, 1070, 1132/3, 1134, 1 we wsi Braszowice” – odcinek 1**

#### **Pytanie 1:**

SIWZ. Opis przedmiotu zamówienia.

W punkcie III.3.1 wymienione są numery działek 986, 987, 988, 1070, 1132/3, 1134/1 wskazane jako odcinek 1. Wg zamieszczonych planów sytuacyjnych w zakres odcinka 1 wchodzi działki 986, 987, 988, natomiast pozostałe wymienione powyżej numery działek wchodzi w zakres odcinka 2 oraz odcinka 3 – zgodnie z załączoną dokumentacją projektową.

Prosimy o potwierdzenie, że w ofercie należy ująć tylko odcinek nr 1 zlokalizowany na działkach 986, 987, 988 o łącznej 332,95mb.

#### **Odpowiedź:**

SWZ dział III.3.1. Zadanie 1 określa nazwę zadania: „Przebudowa dróg gminnych o nr działek 986,987,988,1070,1132/3,1134/1 we wsi Braszowice” – odcinek 1. Zmówienie dotyczy wykonania tylko odcinka 1 zgodnie z załączoną dokumentacją.

SWZ określona w dziale III. Pkt 3.1. ppkt. 1 Lokalizacja inwestycji objętą zamówieniem – Braszowice odcinek 1, natomiast w ppkt. 2 określona jest długość planowanej przebudowy.

#### **Pytanie 2:**

Opis techniczny. W opisie stanu istniejącego w części dotyczącej sieci uzbrojenia podziemnego widnieje zapis, że w rejonie drogi znajduje się istniejąca sieć wodociągowa oraz sieć sanitarna. Prosimy o udostępnienie stosownych uzgodnień branżowych dotyczących powyższych sieci.

18

**Odpowiedź:**

Projektowana niweleta robót ziemnych nie przekracza 40cm - odcinek w km 0+000 - 0+046, na pozostałym odcinku do 20cm, w związku z tym nie przewidziano kolizji z istniejącym uzbrojeniem podziemnym. Dokładny przebieg sieci przedstawia mapa do celów projektowych. Przed rozpoczęciem prac ziemnych w obrębie części nr 2 w km 0+000 - 0+046 należy wykonać wykop kontrolny w celu ustalenia głębokości posadowienia wodociągu. Głębokość sieci sanitarnej w obrębie tego odcinka wykości 2,0m.

Wykonawca zgodnie z §4 ust.1 pkt. 3 projektowanych postanowień umowy w sprawie zamówienia publicznego, zobowiązany jest zgłosić zamiar wykonania prac do gestorów sieci.

**Dotyczy: Zadanie nr 2: „Przebudowa dróg gminnych działki nr 169, 175 obręb Sieroszów”****Pytanie 3:**

Opis techniczny. W opisie zagospodarowania terenu w części dotyczącej sieci uzbrojenia podziemnego widnieje zapis, że w rejonie drogi znajduje się istniejąca sieć wodociągowa oraz sieć energetyczna. Prosimy o udostępnienie stosownych uzgodnień branżowych dotyczących powyższych sieci.

**Odpowiedź:**

Projektowana niweleta robót ziemnych nie przekracza 48cm, w związku z tym nie przewidziano kolizji z istniejącym uzbrojeniem podziemnym. Przed rozpoczęciem prac ziemnych należy wykonać wykop kontrolny w celu ustalenia głębokości posadowienia sieci.

Wykonawca zgodnie z §4 ust.1 pkt. 3 projektowanych postanowień umowy w sprawie zamówienia publicznego, zobowiązany jest zgłosić zamiar wykonania prac do gestorów sieci.

**Pytanie 4:**

Opis techniczny. W opisie zagospodarowania w części dotyczącej danych o terenie inwestycji widnieje zapis, że przebudowywane drogi znajdują się w strefie ochrony konserwatorskiej i w I strefie ochrony archeologicznej. Prosimy o udostępnienie decyzji konserwatorskiej oraz decyzji archeologicznej. Prosimy o informacje czy w ofercie należy uwzględnić koszty ewentualnych nadzorów archeologa i konserwatora?

**Odpowiedź:**

Zamawiający w załączeniu przekazuje:

- a) Opinie Wojewódzkiego Urzędu Ochrony Zabytków,
- b) Decyzję nr 143/2021 - Pozwolenie na prowadzenie badań archeologicznych.

Koszty nadzoru wynikające z opinii WUOZ ponosi Zamawiający.

**Dotyczy: Zadanie nr 3: „Przebudowa dróg w miejscowości Stolec” – odcinek nr 2 działki nr 1000/13, 1000/21, 1000/22”****Pytanie 5:**

W opisie technicznym została zamieszczona opinia ZDP Ząbkowice Śląskie dotycząca projektu stałej organizacji ruchu. Prosimy o informacje czy w ofercie należy uwzględnić wdrożenie stałej organizacji ruchu. Jeżeli tak to prosimy o zamieszczenie projektu wraz z uzgodnieniami.

**Odpowiedź:**

Nie należy uwzględniać, gdyż zamówienie nie obejmuje wdrożenia stałej organizacji ruchu.

**Pytanie 6:**

W opisie technicznym została zamieszczona opinia konserwatora zabytków. Prosimy o informacje czy w ofercie należy ująć koszty ewentualnej pracy konserwatora, jeżeli podczas robót ziemnych natrafimy na przedmiot, co do którego będzie istniało przypuszczenie, że jest on zabytkiem.

**Odpowiedź:**

Nie należy. W przypadku wystąpienia kosztów związanych z odkryciem przedmiotu co do którego występuje przypuszczenie, iż jest on zabytkiem, koszty prac konserwatora poniesie zamawiający. Wykonawca zobowiązany jest do postępowania zgodnie z załączoną opinią.

**Pytanie 7:**

Podczas wizji lokalnej Wykonawca zauważył w terenie istniejące studnie rewizyjne oraz skrzynki zaworów. Prosimy o zamieszczenie uzgodnień branżowych dotyczących opisanej wyżej infrastruktury.

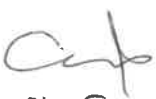



**Odpowiedź:**

Studnie rewizyjne oraz skrzynki zaworów należy wyregulować do poziomu nawierzchni. Nie przewidziano wystąpienia kolizji z istniejącą infrastrukturą podziemną.


Wykonawca zgodnie z §4 ust.1 pkt. 3 projektowanych postanowień umowy w sprawie zamówienia publicznego, zobowiązany jest zgłosić zamiar wykonania prac do gestorów sieci.

Zamawiający informuje, iż ww. odpowiedzi przekazane Wykonawcom stanowią integralną część dokumentacji powyższego postępowania i wiążą wszystkich Wykonawców.

Sporządził: Komisja przetargowa

  
Obrat  
  
  


Z poważaniem

  
Z up. Burmistrza  
Dariusz Młodziąg  
Zastępca Burmistrza





Delegatura w Wałbrzychu  
58-300 Wałbrzych, ul. Zamkowa 3  
☎ (074) 6644887, 842 84 18, FAX 842 66 60

12.02.2021

dwkz-wb@dwkz.pl  
http://wosoz.ibip.wroc.pl/public/

Wałbrzych, dnia 08 lutego 2021 r.

W/Arch.5161.14.2021.MK

**DECYZJA NR 143/2021**

**POZWOLENIE NA PROWADZENIE BADAŃ ARCHEOLOGICZNYCH**

Na podstawie art. 89 pkt 2, art. 89 p.2, art. 91 ust 4 pkt 4, art. 92. ust. 6, art. 36, ust. 1 pkt.5 ustawy z dnia 23 lipca 2003 r. o ochronie zabytków i opiece nad zabytkami (t. j. Dz.U. z 2020, poz. 282), § 18 rozporządzenia Ministra Kultury i Dziedzictwa Narodowego z dnia 2 sierpnia 2018 r. w sprawie prowadzenia prac konserwatorskich, prac restauratorskich i badań konserwatorskich przy zabytku wpisanym do rejestru zabytków albo na Listę Skarbów Dziedzictwa oraz robót budowlanych, badań architektonicznych i innych działań przy zabytku wpisanym do rejestru zabytków, a także badań archeologicznych i poszukiwań zabytków (t.j. Dz. U. z 2021, poz.81) oraz art. 104 Kodeksu postępowania administracyjnego ustawy z dnia 14 czerwca 1960 r. Kodeks postępowania administracyjnego (Dz.U. z 2020, poz. 256 ze zm.)

po rozpatrzeniu wniosku z dnia 15.01.2021 r., (data wpływu: 15.01.2021 r.), zgłoszonego przez Dariusza Małozięcia z-cę burmistrza Ząbkowice Śląskich o udzielenie pozwolenia na prowadzenie badań archeologicznych w miejscu prac ziemnych związanych z remontem dróg dojazdowych do gruntów rolnych, dz. nr 169, 175 w Sieroszowie, gm. Ząbkowice Śląskie oraz po ocenie danych przedstawionych we wniosku i załącznikach do niego: program badań, oświadczenie o posiadanych środkach, prawie do terenu

**udzielam pozwolenia**

*Gminie Ząbkowice Śląskie, ul. 1 Maja 15, 57-200 Ząbkowice Śląskie*

na prowadzenie badań archeologicznych w miejscu prac ziemnych związanych z remontem dróg dojazdowych do gruntów rolnych, dz. nr 169, 175 w Sieroszowie, gm. Ząbkowice Śląskie zgodnie z zakresem i w sposób wskazany w programie badań w obszarze zamierzenia przedstawionego na załączniku graficznym stanowiącym załącznik do niniejszej decyzji.

Termin ważności pozwolenia upływa dnia: 31.12.2023 r.

**Określa się warunki polegające na obowiązku:**

I. Osoba kierująca badaniami archeologicznymi lub samodzielnie je wykonująca ma posiadać kwalifikacje, o których mowa w art. 37e ust. 1 ustawy o ochronie zabytków i opiece nad zabytkami. Wskazany we wniosku: mgr Piotr Stojanowicz spełnia w/w warunki. W przypadku zmiany kierującego badaniami należy o tym fakcie powiadomić tut. urząd co najmniej na 14 dni przed rozpoczęciem prac lub dokonaną zmianą w trakcie ich trwania.

Informuje, że postępowanie w sprawie wydanego pozwolenia może być wznowione, a następnie pozwolenie może być cofnięte lub zmienione na podstawie art 47 ustawy o ochronie zabytków i opiece nad zabytkami

II. 1) zawiadomienia Dolnośląskiego Wojewódzkiego Konserwatora Zabytków o odstąpieniu od prowadzenia prac inwestycyjnych w terminie 7 dni od powzięcia informacji o odstąpieniu;

2) zawiadomienia Dolnośląskiego Wojewódzkiego Konserwatora Zabytków o terminie rozpoczęcia i zakończenia wskazanych w pozwoleniu badań w terminie 7 dni roboczych od planowanego terminu;

3) niezwłocznego zawiadomienia wojewódzkiego konserwatora zabytków o wszelkich zagrożeniach lub nowych okolicznościach ujawnionych w trakcie prowadzenia wskazanych w pozwoleniu badań archeologicznych;

4) niezwłocznego zawiadomienia wojewódzkiego konserwatora zabytków o przerwach we wskazanych w pozwoleniu badaniach archeologicznych, które mogą wpłynąć na zmianę programu tych badań;

5) dokonania szczegółowego rozpoznania terenowego;

6) prowadzenia dokumentacji przebiegu badań archeologicznych oraz opracowania wyników tych badań w sposób umożliwiający jednoznaczną identyfikację i dokładną przestrzenną lokalizację wszystkich czynności oraz dokonanych odkryć i przekazania jej wojewódzkiemu konserwatorowi zabytków w terminie 6 miesięcy od dnia zakończenia wskazanych w pozwoleniu badań;

7) prowadzenia doraźnej konserwacji pozyskanych zabytków i ich dokumentacji i przekazania ich wojewódzkiemu konserwatorowi zabytków w terminie do 3 lat od dnia zakończenia wskazanych w pozwoleniu badań;

8) prowadzenia inwentaryzacji polowej pozyskanych zabytków i przekazania jej wojewódzkiemu konserwatorowi zabytków w terminie do 6 miesięcy od dnia zakończenia wskazanych w pozwoleniu badań;

9) opracowania sposobu postępowania z zabytkiem po zakończeniu wskazanych w pozwoleniu badań i przekazania go wojewódzkiemu konserwatorowi zabytków w terminie do 3 miesięcy od dnia zakończenia wskazanych w pozwoleniu badań;

- 10) opracowania wyników wskazanych w pozwoleniu badań i przekazania go wojewódzkiemu konserwatorowi zabytków w terminie do 3 lat od dnia zakończenia tych badań;
- 11) uporządkowania terenu po zakończeniu wskazanych w pozwoleniu badań;
- 12) zawiadomienia wojewódzkiego konserwatora zabytków o terminie rozpoczęcia badań archeologicznych, przynajmniej na 3 dni przed rozpoczęciem tych czynności;
- 13) dokonania odbioru częściowego i końcowego wskazanych w pozwoleniu badań z udziałem przedstawiciela Dolnośląskiego Wojewódzkiego Konserwatora Zabytków we Wrocławiu;
- 14) prowadzenia dokumentacji w ramach wskazanych w pozwoleniu badań zgodnie ze standardami określonymi w załączniku do cyt. rozporządzenia Ministra Kultury i Dziedzictwa Narodowego;
- 15) dokonanie aktualizacji istniejącej karty AZP stanowiska, a w przypadku nowych odkryć zabytków archeologicznych sporządzić kartę stanowiska i przekazać Dolnośląskiemu Wojewódzkiemu Konserwatorowi Zabytków we Wrocławiu. Do opracowania wymagane jest stosowanie instrukcji Narodowego Instytutu Dziedzictwa z 2015 r.

Zabytki ruchome wraz z dokumentacją zostaną przekazane do muzeum lub innej jednostki organizacyjnej na podstawie odrębnej decyzji Dolnośląskiego Wojewódzkiego Konserwatora Zabytków we Wrocławiu.

### UZASADNIENIE

*Wymóg podjęcia badań archeologicznych w miejscu prac ziemnych związanych z remontem dróg dojazdowych do gruntów rolnych, dz. nr 169, 175 w Sieroszowie, gm. Ząbkowice Śląskie wynika z lokalizacji przedmiotowej inwestycji w obszarze obserwacji archeologicznej nowożytnego siedliska wsi o genezie średniowiecznej. Obszar ten stanowią zabytek w myśl art. 3 pkt 4 w związku z art. 6 ust. 1 pkt 3 ustawy z dn. 23 lipca 2003 r. o ochronie zabytków i opiece nad zabytkami (t.j. Dz. U. 2020, poz. 282) oraz został ujęty w wykazie, o którym mowa art. 7 ustawy dnia 18 marca 2010 r. o zmianie ustawy o ochronie zabytków i opiece nad zabytkami oraz o zmianie niektórych innych ustaw (Dz. U. nr 75 z 2010 r. poz. 474). Stwierdzona na tym terenie zawartość relikwów archeologicznych, tj. elementów dawnej struktury przestrzennej przetrwałej w warstwie podziemnej, bezpowrotnie niszczonej w procesie budowlanym - wymaga ustanowienia ochrony poprzez jej zadokumentowanie, co leży w interesie społecznym ze względu na posiadaną wartość historyczną i naukową. W związku z tym przy zmianie zagospodarowania wiążącego się z ingerencją w poziom gruntu niezbędne jest dokonanie rozpoznania terenu, w tym układu nawarstwień oraz metodyczna eksploracja i zadokumentowanie relikwów dawnego osadnictwa (m. in. warstw kulturowych, relikwów architektonicznych i innych obiektów, pozyskanie ruchomego materiału zabytkowego, szczątków kostnych) jak i ich konserwacji. W związku z tym zamierzenie należy prowadzić przy uwzględnieniu wskazanych uwarunkowań.*

### Pouczenie:

1. Kto podejmuje działania, o których mowa w art. 36 ust. 1 pkt 5, niezgodnie z zakresem lub warunkami określonymi w pozwoleniu wojewódzkiego konserwatora zabytków, podlega karze pieniężnej w wysokości od 500 do 500 000 zł. ( art.107d. ust.2 ustawy o ochronie zabytków i opiece nad zabytkami).
2. Kto bez pozwolenia albo wbrew warunkom pozwolenia prowadzi prace konserwatorskie, restauratorskie, roboty budowlane, badania konserwatorskie lub architektoniczne przy zabytku wpisanym do rejestru lub roboty budowlane w jego otoczeniu albo badania archeologiczne podlega karze grzywny (art.117 ww. ustawy o ochronie zabytków i opiece nad zabytkami).
3. Informuje się, że postępowanie w sprawie wydanego pozwolenia może zostać wznowione, a następnie pozwolenie może zostać cofnięte lub zmienione na podstawie art. 47 ustawy z dnia 23 lipca 2003 r. o ochronie zabytków i opiece nad zabytkami.

Od niniejszej decyzji służy prawo odwołania do Ministra Kultury, Dziedzictwa Narodowego i Sportu w Warszawie za moim pośrednictwem w terminie 14 dni od dnia jej doręczenia. W trakcie biegu terminu do wniesienia odwołania, strona może zrzec się prawa do wniesienia odwołania wobec Dolnośląskiego Wojewódzkiego Konserwatora Zabytków we Wrocławiu, który wydał decyzję. Z dniem doręczenia Dolnośląskiemu Wojewódzkiemu Konserwatorowi Zabytków we Wrocławiu oświadczenia o zrzeczeniu się prawa do wniesienia odwołania przez ostatnią ze stron postępowania, decyzja staje się ostateczna i prawomocna, co oznacza, iż decyzja podlega natychmiastowemu wykonaniu i brak jest możliwości zaskarżenia decyzji do Wojewódzkiego Sądu Administracyjnego. Nie jest możliwe skuteczne cofnięcie oświadczenia o zrzeczeniu się prawa do wniesienia odwołania.

### Otrzymują:

① Gmina Ząbkowice Śląskie 8F339+8-R

### Do wiadomości:

1. Piotr Stojanowicz 8F33A+1-R
2. Park Wielokulturowy „Stara Kopalnia” w Wałbrzychu
3. Narodowy Instytut Dziedzictwa, ul. Kopernika 36/40, 00-924 Warszawa
4. a/a

Zwolniono z opłaty skarbowej na podstawie art. 7 pkt 3 ustawy o opłacie skarbowej

Z up. Dolnośląskiego  
Wojewódzkiego Konserwatora Zabytków  
we Wrocławiu

mgr Anna Nowakowska-Ciuchter  
Kierownik Działu Kultury w Wałbrzychu

ist. włączenie drogi do drogi powiatowej  
0.332 Koniec planowanego robót

ist. włączenie do drogi  
11/19/18/183 206 2.1.1.14  
20.07.2017

Nieznane linie do drogi powiatowej  
0.000 Przeciek do rowu powiatowej

1000 (zawieszka) linia 0.010

0.255 Koniec planowanych robót

**LEGENDA**

- Propozycja trasy i jezdni
- liniowa granica działki
- Propozycja konstrukcji zapory przy zjazdach na posesję
- Podocznik luzarne
- ist. stacjonarna uliczka, wjeżdżalnia, bieżakowatki, do regulacji, przebudowy lub wyliniary
- O.C.
- Osi jezdni
- Oznaczenia betonowe
- Przyszłe przepuszczenie do przebudowy
- ist. przepuszczenie przepuszczenia stan dobry
- ist. przepuszczenie do remontu
- ist. ów do profilowania
- Oznaczenia do usunięcia

**WYBUDÓWCA**  
"WISUJ" Janusz Krowczyński  
ul. Piastowska 27, 96-330 Janina Zdrój  
Kont. 504 843899 e-mail: wkm@wisuj.pl  
NIP: 806 104 61 12

Nazwa:	Orneta Zdobycha Spółka ul. 1 Maja 15 67 Zdobycha Śląska	Skala:	1:1000	Wzrost:	1
Tytuł:	Sieczakowa droga ekspresowa do granic rolniczych: działka nr 480/1175	Wzrost:	1	Wzrost:	1
Projektant:	mgr inż. Marcin Płatek	Data:	19.06.2017	Wzrost:	2
Wykonawca:	mgr inż. Janusz Krowczyński	Wzrost:	1	Wzrost:	2
Tytuł:	PROJEKT ZAGOSPODAROWANIA TERENU	Wzrost:	1	Wzrost:	2

WYBÓR WŁAŚCICIELA  
GOSPODARSTWA ZIEMSKICH  
DELEGAT W W. PAŁO DZICHO  
ul. ...  
Załącznik nr ...

19.06.2017 z dnia 19.06.2017







WOJEWÓDZKI URZĄD  
OCHRONY ZABYTKÓW  
we Wrocławiu  
DELEGATURA w WAŁBRZYCHU  
58-300 Wałbrzych, ul. Zamkowa 3  
tel. 74 842-64-18, fax 74 842-66-60  
W/Arch.5183.288.2017.MK

Wałbrzych, 20.07.2017 r.

INBUD Janusz Kwapisz  
ul. Piastowska 27  
58-330 Jedlina Zdrój

dot. opinii do remontu dróg w Sieroszowie, dz. 169 i 175, gm. Ząbkowice Śląskie

W odpowiedzi na wniosek z dnia 29.06.2017 r. (data wpływu 29.06.2017 r.), w sprawie wydania opinii do remontu dróg dojazdowych do gruntów rolnych, dz. nr 169 i 175 w Sieroszowie informuje, jak poniżej.

Projektowane zamierzenie realizowane będzie w obszarze obserwacji archeologicznej wyznaczonym dla średniowiecznej wsi w granicach nowożytnego siedliska. Głębokość i zakres prowadzonych robót może doprowadzić do zniszczenia zabytkowych układów antropogenicznych związanych z przytoczonym wyżej obszarem będącym zabytkiem archeologicznym w rozumieniu ustawy o ochronie zabytków i opiece nad zabytkami wobec czego niezbędnym warunkiem konserwatorskim prowadzenia robót ziemnych przy w/w zamierzeniu będzie spełnienie poniższych uwarunkowań konserwatorskich:

- w trakcie prowadzenia robót ziemnych Inwestor ma obowiązek zapewnić badania archeologiczne, które będą nadzorowały roboty ziemne objęte zamierzeniem bez wpływu na ich zakres. Na badania archeologiczne należy uzyskać w tut. urzędzie pozwolenie konserwatorskie w formie decyzji administracyjnej w oparciu o uzgodniony program badań archeologicznych przed przystąpieniem do robót w terenie

Pozwolenie na badania archeologiczne należy uzyskać na podstawie art. 36, ust.1 pkt 5 ustawy z dnia 23 lipca 2003 r. o ochronie zabytków i opiece nad zabytkami (t.j. Dz. U. z 2014r., poz. 1446 ze zm.) w oparciu o wymogi rozporządzenia Ministra Kultury i Dziedzictwa Narodowego z dnia 28 czerwca 2017 r. w sprawie prowadzenia prac konserwatorskich, prac restauratorskich i badań konserwatorskich przy zabytku wpisanym do rejestru zabytków albo na Listę Skarbów Dziedzictwa oraz robót budowlanych, badań architektonicznych i innych działań przy zabytku wpisanym do rejestru zabytków, a także badań archeologicznych i poszukiwań zabytków (Dz. U. z 2017 r., poz.1265).

Ostemplowany załącznik graficzny stanowi integralną część niniejszego pisma

Z up. Dolnośląskiego  
wojewódzkiego Konserwatora Zabytków  
we Wrocławiu  
*mgr Maria Piak*  
KIERÓWNIK DELEGATURY  
w Wałbrzychu

Otrzymują:

1. adresat + 1 PB 189668-79960-1-R
2. a/a kat. B

