

# MIEJSCOWY PLAN ZAGOSPODAROWANIA PRZESTRZENNEGO DLA OBREBU GEODEZYJNEGO STOLEC - TERENY ROLNE I LEŚNE ORAZ FARMY WIATROWE

## obszar nr1


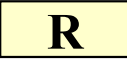



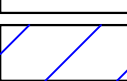
## PROJEKT PLANU

### SKALA 1:1000

ZAŁĄCZNIK NR 1B-1  
DO UCHWAŁY NR  
RADY MIEJSKIEJ ZĄBKOWIC ŚLĄSKICH  
Z DNIA

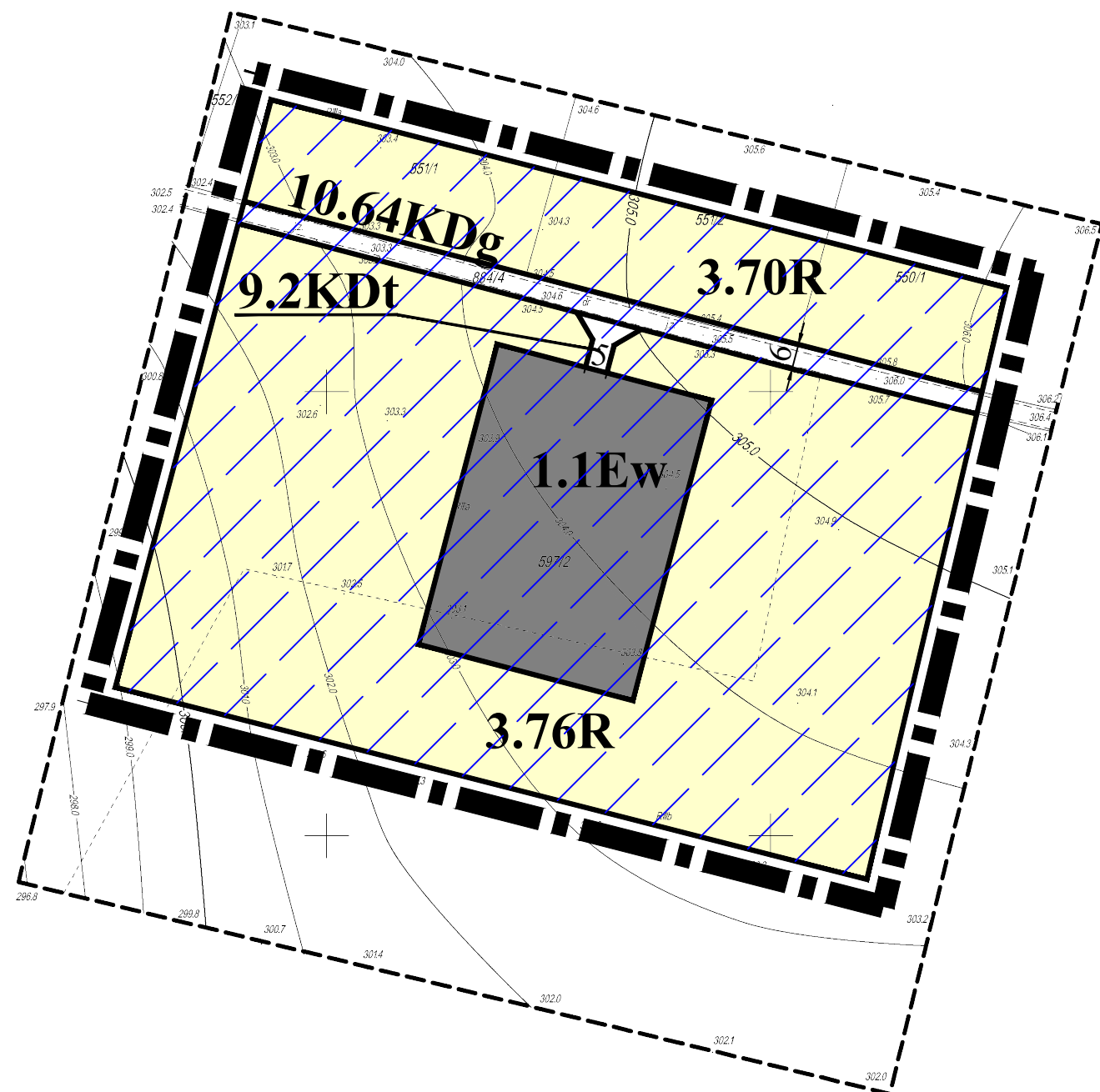
### LEGENDA:

#### OBOWIĄZUJĄCE USTALENIA PLANU

-  **Ew** ELEKTROWNIE WIATROWE
-  **R** TERENY ROLNE
-  **KDt** DROGI TECHNICZNE
-  **KDg** DROGI GOSPODARCZE TRANSPORTU ROLNEGO
-  LINIE ROZGRANICZAJĄCE TERENY O RÓŻNYM PRZEZNACZENIU  
LUB RÓŻNYCH ZASADACH ZAGOSPODAROWANIA
-  STREFA OCHRONNA ZWIĄZANA Z OGRANICZENIAMI  
W ZABUDOWIE, ZAGOSPODAROWANIU I UŻYTKOWANIU TERENU  
ORAZ WYSTĘPOWANIA ZNACZĄCEGO ODDZIAŁYWANIA  
NA ŚRODOWISKO URZĄDZEN WYTWARZAJĄCYCH ENERGIĘ  
Z ODNAWIALNYCH ŹRÓDEŁ ENERGI O MOCY  
PRZEKRACZAJĄCEJ 100 kW

#### OZNACZENIA INFORMACYJNE

-  GRANICA OBSZARU OBJĘTEGO OPRACOWANIEM W SKALI 1:1000
-  **12** WYMIARY W METRACH



0m 50m 100m 150m

PRACOWNIA PROJEKTOWO - USŁUGOWA  
*Witkowski & Sławik s.c.*  
ul. Krótka 5, 57-100 Strzelin, e-fax 71 716 55 49

TEMAT: MIEJSCOWY PLAN ZAGOSPODAROWANIA  
PRZESTRZENNEGO DLA OBREBU GEODEZYJNEGO STOLEC -  
TERENY ROLNE I LEŚNE ORAZ FARMY WIATROWE

CZEŚĆ: **PROJEKT PLANU** SKALA  
1:1000

ZESPÓŁ AUTORSKI: mgr Lesław Witkowski,  
mgr inż. Marcin Sławik DATA  
07.2015