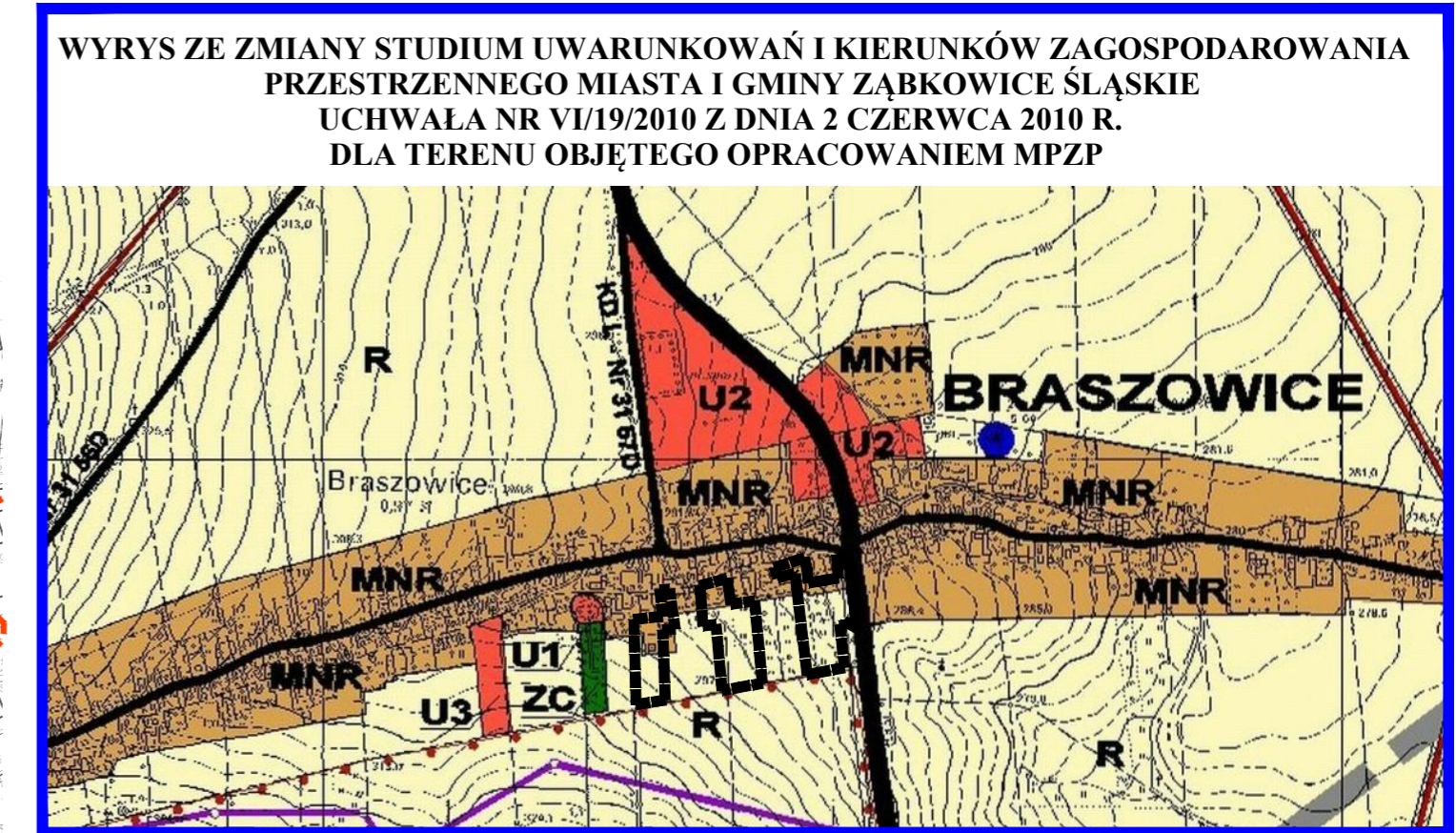
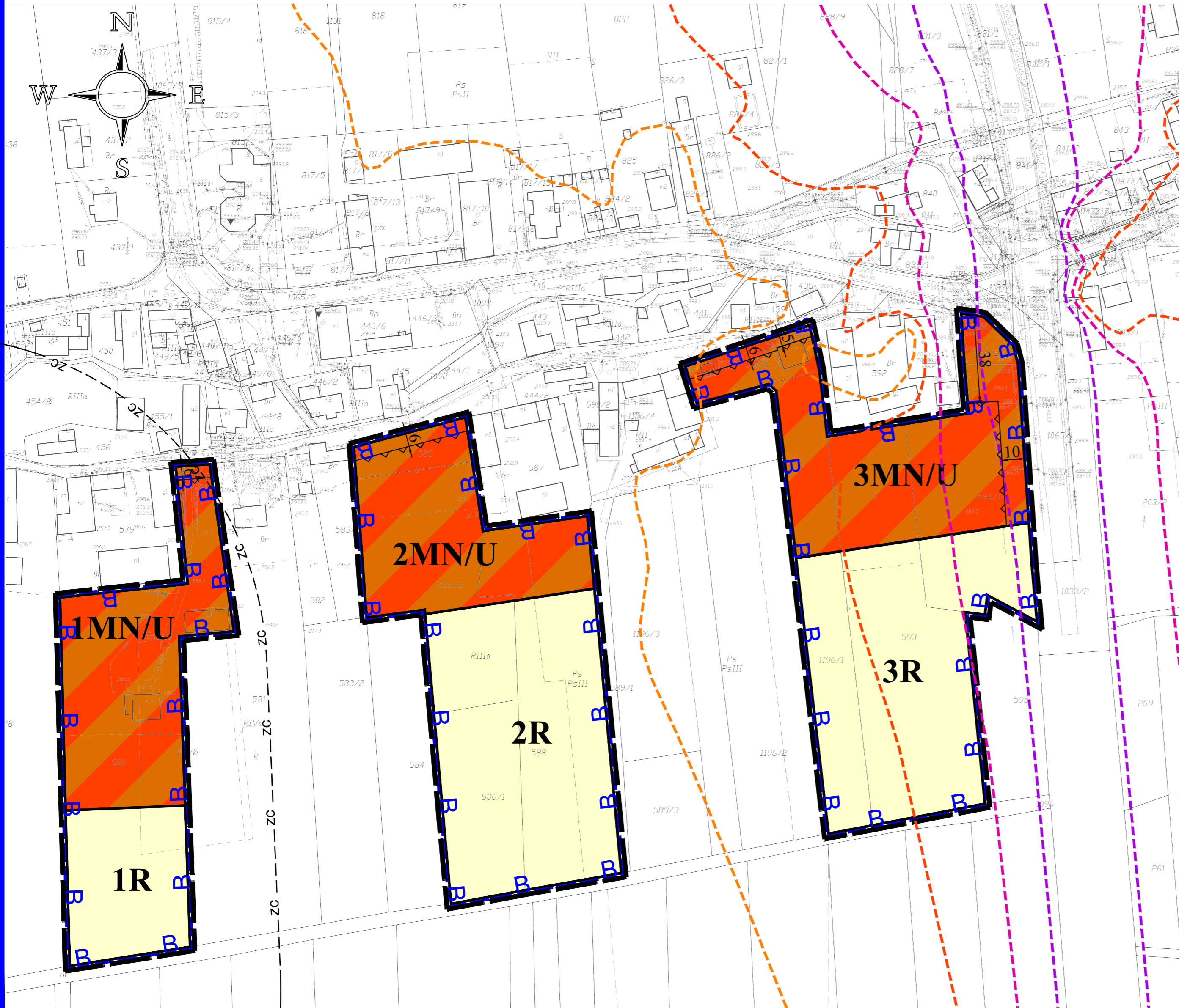
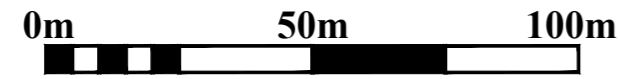


ZMIANA MIEJSCOWEGO PLANU ZAGOSPODAROWANIA PRZESTRZENNEGO DLA OBREBU GEODEZYJNEGO BRASZOWICE

RYSUNEK PLANU

ZALĄCZNIK NR 1

SKALA 1:2000



LEGENDA:

OBOWIĄZUJĄCE USTALENIA PLANU

- GRANICA TERENU OBJĘTEGO PLANEM
- TERENY ZABUDOWY MIESZKANIOWEJ JEDNORODZINNEJ I USŁUGOWEJ
- TERENY ROLNE
- LINIE ROZGRANICZAJĄCE TERENY O RÓŻNYM PRZEZNACZENIU LUB RÓŻNYCH ZASADACH ZAGOSPODAROWANIA
- NIEPRZEKRACZALNE LINIE ZABUDOWY
- GRANICA STREFY OCHRONY KONSERWATORSKIEJ

OZNACZENIA INFORMACYJNE

- WYMIARY W METRACH
 - GRANICA ZASIĘGU STREFY OCHRONNEJ 150m OD TERENU CMENTARZA
 - IZOFONA 55dB
 - IZOFONA 60dB
 - IZOFONA 65dB
 - IZOFONA 70dB
- przebieg izofon zaznaczono na podstawie mapy imisyjnej dla LDWN dostępnej na stronie Generalnej Dyrekcji Ochrony Środowiska geoserwis.gdos.gov.pl