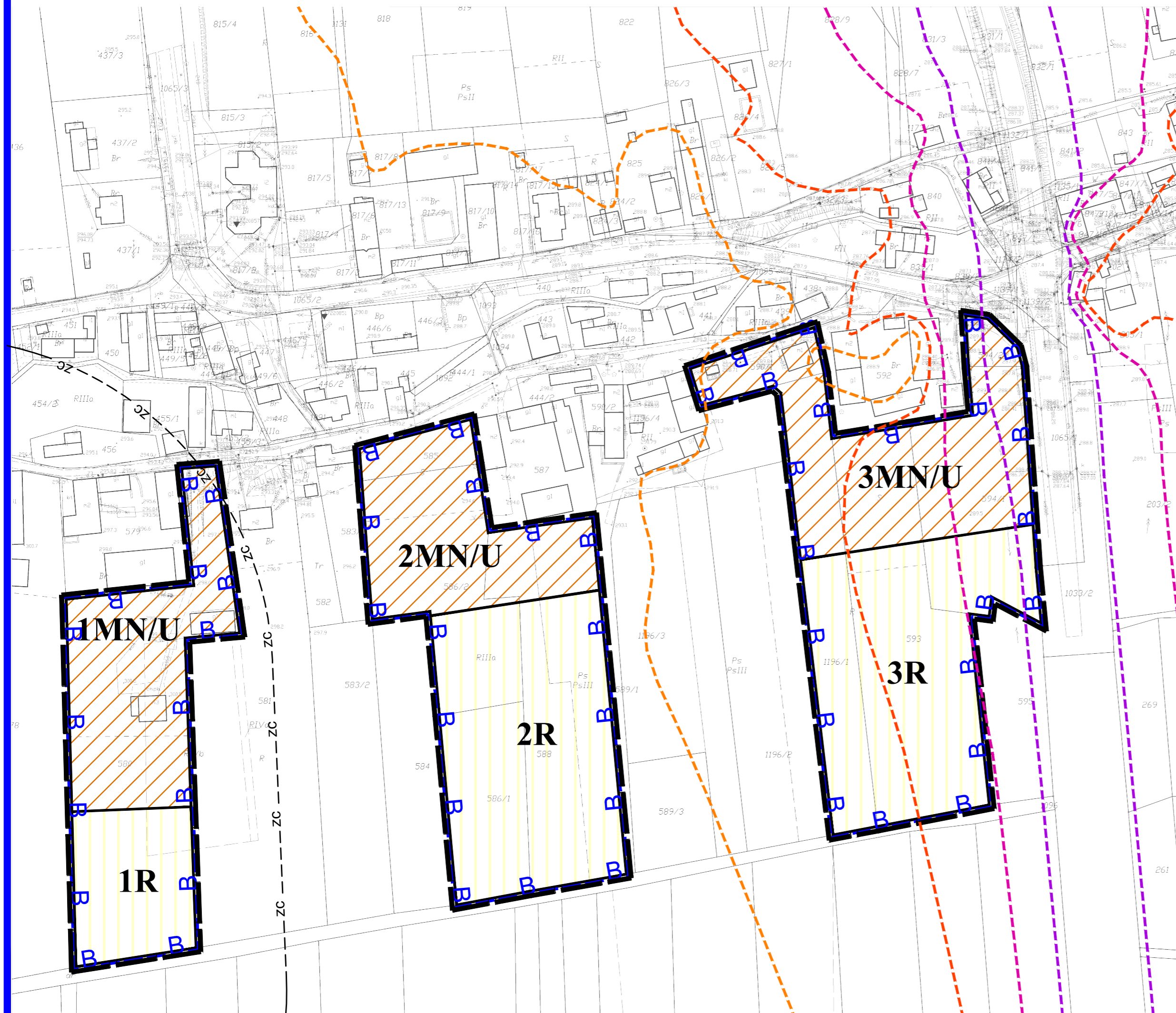



ZMIANA MIEJSCOWEGO PLANU ZAGOSPODAROWANIA PRZESTRZENNEGO DLA OBRĘBU GEODEZYJNEGO BRASZOWICE

PROGNOZA ODDZIAŁYWANIA NA ŚRODOWISKO

SKALA 1:2000



LEGENDA:

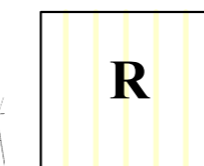
IDENTYFIKACJA ZAGROZEŃ I OCENA SKUTKÓW REALIZACJI USTALEŃ PLANU NA POSZCZEGÓLNE ELEMENTY ŚRODOWISKA PRZYRODNICZEGO I KRAJOBRAZU

PROJEKTOWANE INWESTYCJE W MPZP, KTÓRE WPŁYNĄ NEGATYWNIE NA ŚRODOWISKO PRZYRODNICZE:

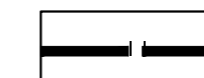


MN/U - TERENY ZABUDOWY MIESZKANIOWEJ JEDNORODZINNEJ I USŁUGOWEJ OBSZARY NA KTÓRYCH PROGNOZOWANE SKUTKI REALIZACJI USTALEŃ PLANU SĄ UCIAŻLIWE DLA ŚRODOWISKA W STOPNIU MAŁYM
Zagęszczenie zabudowy. Uciążliwość zróżnicowana, uzależniona od rodzaju prowadzonej działalności. Zniszczenie pokrywy glebowej, możliwa emisja hałasu i zanieczyszczeń gazowych do atmosfery. Zagrożenie dla czystości wód gruntowych i podłoża.


PROJEKTOWANE ZAGOSPODAROWANIE TERENU W MPZP, KTÓREGO WPŁYW JEST OBOJĘTNY DLA ŚRODOWISKA PRZYRODNICZEGO:



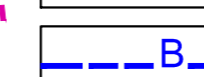
R - TERENY ROLNE
OBSZARY NA KTÓRYCH PROGNOZOWANE SKUTKI REALIZACJI USTALEŃ PLANU MAJĄ OBOJĘTNY WPŁYW DLA STANU ŚRODOWISKA, W UKŁADZIE EKOLOGICZNYM KORZYSTNY



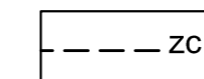
GRANICA TERENU OBJĘTEGO PLANEM



LINIE ROZGRANICZAJĄCE TERENY O RÓŻNYM PRZEZNACZENIU LUB RÓŻNYCH ZASADACH ZAGOSPODAROWANIA



GRANICA STREFY OCHRONY KONSERWATORSKIEJ



GRANICA ZASIĘGU STREFY OCHRONNEJ 150m OD TERENU CMENTARZA



IZOFONA 55dB



IZOFONA 60dB



IZOFONA 65dB



IZOFONA 70dB

przebieg izofon zaznaczono na podstawie mapy imisyjnej dla LDWN dostępnej na stronie Generalnej Dyrekcji Ochrony Środowiska geoserwis.gdos.gov.pl