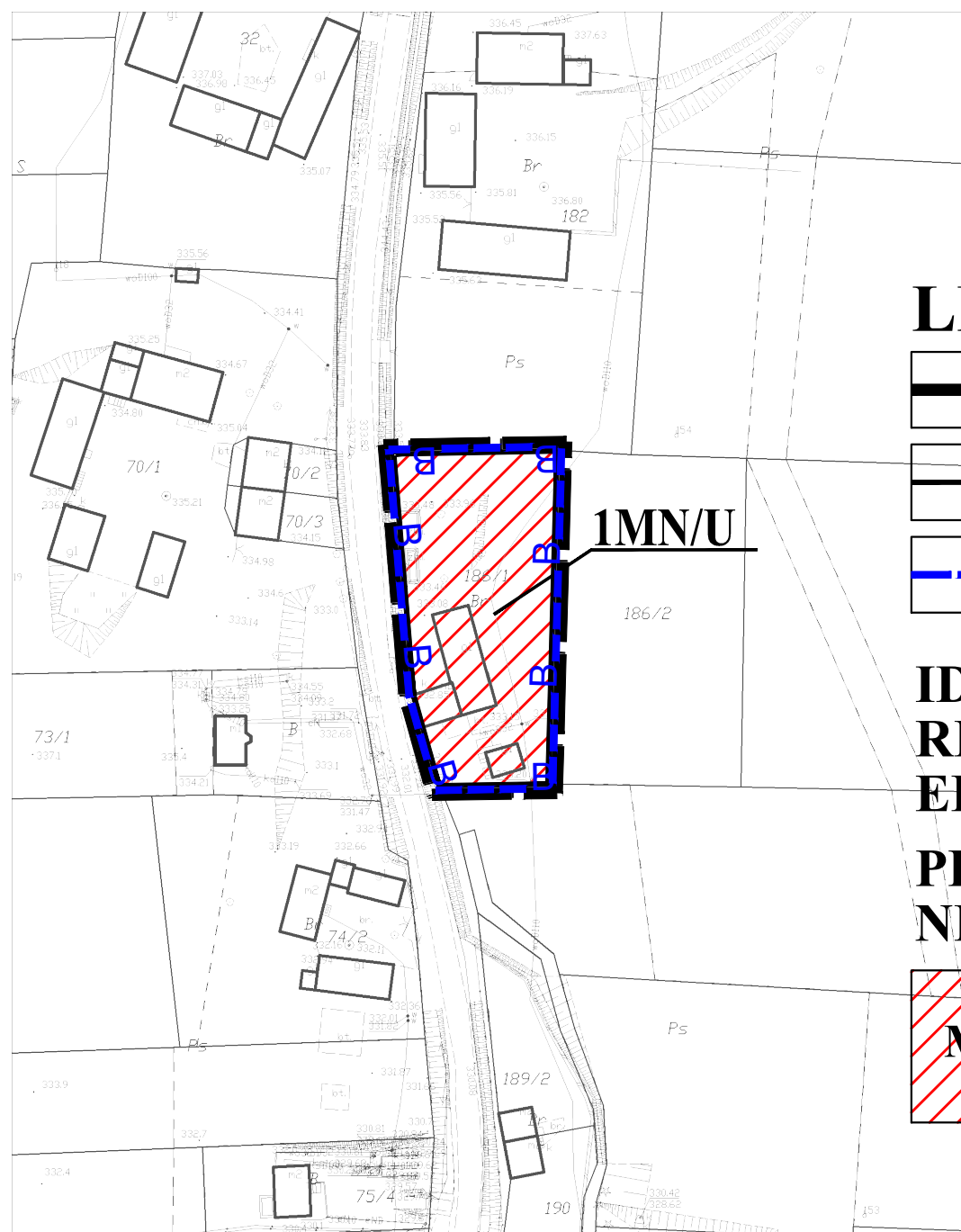
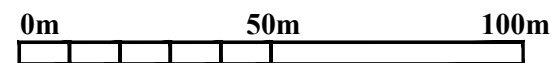


ZMIANA MIEJSCOWEGO PLANU ZAGOSPODAROWANIA PRZESTRZENNEGO DLA OBREBU GEODEZYJNEGO STOLEC -TERENY ZURBANIZOWANE

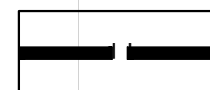
PROGNOZA ODDZIAŁYWANIA NA ŚRODOWISKO

ZAŁĄCZNIK NR 1

SKALA 1:2000



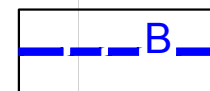
LEGENDA:




GRANICA OBSZARU OBJĘTEGO PLANEM




LINIE ROZGRANICZAJĄCE TERENY
O RÓŻNYM PRZEZNACZENIU LUB RÓŻNYCH
ZASADACH ZAGOSPODAROWANIA



GRANICA STREFY OCHRONY
KONSERWATORSKIEJ



IDENTYFIKACJA ZAGROZEŃ I OCENA SKUTKÓW REALIZACJI USTALEŃ PLANU NA POSZCZEGÓLNE ELEMENTY ŚRODOWISKA PRZYRODNICZEGO I KRAJOBRAZU PROJEKTOWANE INWESTYCJE W MPZP, KTÓRE WPŁYNĄ NEGATYWNIE NA ŚRODOWISKO PRZYRODNICZE:



**MN/U- TERENY ZABUDOWY MIESZKANIOWEJ JEDNORODZINNEJ I USŁUGOWEJ
OBSZARY NA KTÓRYCH PROGNOZOWANE SKUTKI REALIZACJI USTALEŃ PLANU
SĄ UCIAŻLIWE DLA ŚRODOWISKA W STOPNIU MAŁYM**
Zagęszczenie zabudowy. Uciążliwość zróżnicowana, uzależniona od rodzaju prowadzonej działalności.
Zniszczenie pokrywy glebowej, możliwa emisja hałasu i zanieczyszczeń gazowych do atmosfery.
Zagrożenie dla czystości wód gruntowych i podłoża.