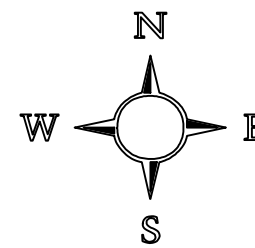
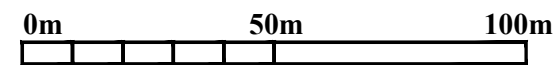


ZMIANA MIEJSCOWEGO PLANU ZAGOSPODAROWANIA PRZESTRZENNEGO DLA OBREBU GEODEZYJNEGO STOLEC -TERENY ZURBANIZOWANE

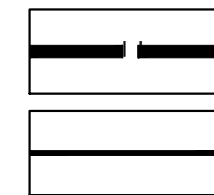
PROGNOZA ODDZIAŁYWANIA NA ŚRODOWISKO

ZALĄCZNIK NR 4

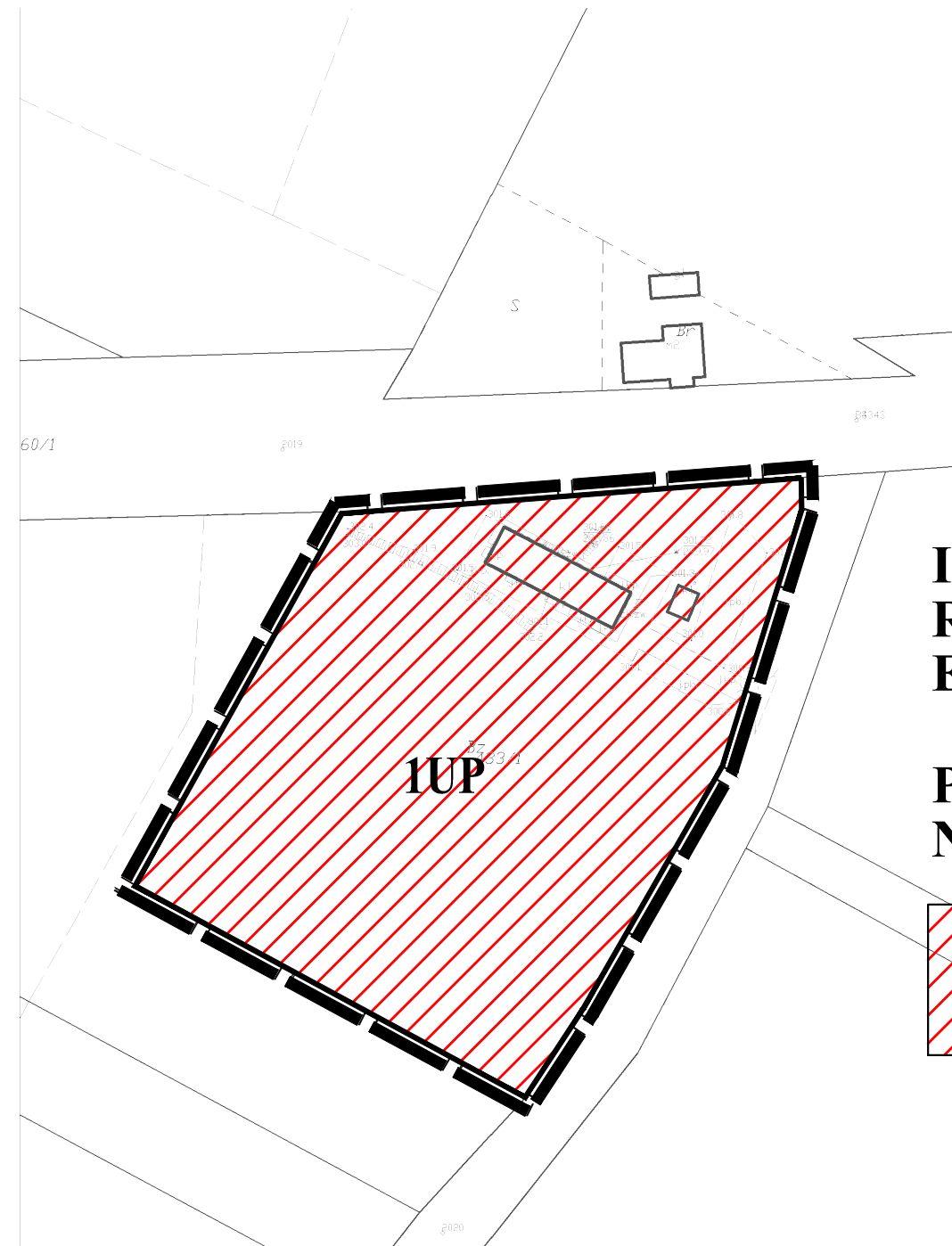
SKALA 1:2000



LEGENDA:




GRANICA OBSZARU OBJĘTEGO PLANEM
LINIE ROZGRANICZAJĄCE TERENY
O RÓŻNYM PRZEZNACZENIU LUB RÓŻNYCH
ZASADACH ZAGOSPODAROWANIA



IDENTYFIKACJA ZAGROZEŃ I OCENA SKUTKÓW REALIZACJI USTALEŃ PLANU NA POSZCZEGÓLNE ELEMENTY ŚRODOWISKA PRZYRODNICZEGO I KRAJOBRAZU

PROJEKTOWANE INWESTYCJE W MPZP, KTÓRE WPŁYNĄ NEGATYWNIENIE NA ŚRODOWISKO PRZYRODNICZE:



UP - TERENY USŁUG PUBLICZNYCH
**OBSZARY NA KTÓRYCH PROGNOZOWANE SKUTKI REALIZACJI USTALEŃ PLANU
SĄ UCIAŻLIWE DLA ŚRODOWISKA W STOPNIU MAŁYM**
Zagęszczenie zabudowy. Uciążliwość zróżnicowana, uzależniona od rodzaju prowadzonej działalności.
Zniszczenie pokrywy glebowej, możliwa emisja hałasu i zanieczyszczeń gazowych do atmosfery.
Zagrożenie dla czystości wód gruntowych i podłoża.