

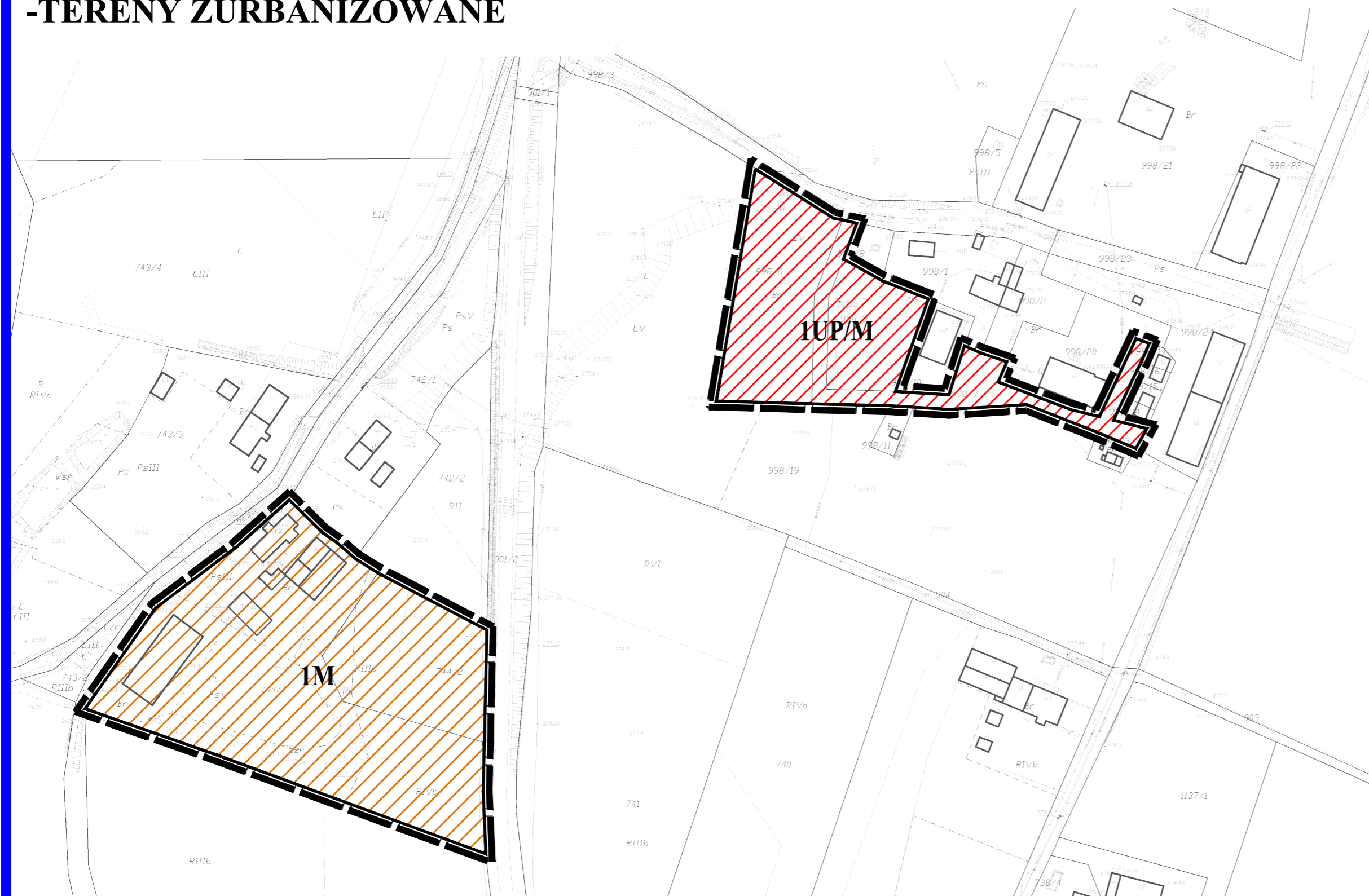

**ZMIANA MIEJSCOWEGO PLANU ZAGOSPODAROWANIA PRZESTRZENNEGO
DLA OBREBU GEODEZYJNEGO STOLEC
-TERENY ZURBANIZOWANE**

**PROGNOZA ODDZIAŁYWANIA
NA ŚRODOWISKO**

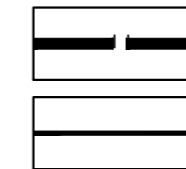
ZALĄCZNIK NR 6

SKALA 1:2000

0m 50m 100m



LEGENDA:



GRANICA OBSZARU OBJĘTEGO PLANEM

LINIE ROZGRANICZAJĄCE TERENY
O RÓŻNYM PRZEZNACZENIU LUB RÓŻNYCH
ZASADACH ZAGOSPODAROWANIA

**IDENTYFIKACJA ZAGROZEŃ I OCENA SKUTKÓW
REALIZACJI USTALEŃ PLANU NA POSZCZEGÓLNE
ELEMENTY ŚRODOWISKA PRZYRODNICZEGO I KRAJOBRAZU**

**PROJEKTOWANE INWESTYCJE W MPZP, KTÓRE WPŁYNĄ
NEGATYWNIENIE NA ŚRODOWISKO PRZYRODNICZE:**



UP/M - TERENY USŁUG PUBLICZNYCH I MIESZKALNICTWA
OBSZARY NA KTÓRYCH PROGNOZOWANE SKUTKI REALIZACJI USTALEŃ PLANU
SĄ UCIAŻLIWE DLA ŚRODOWISKA W STOPNIU MAŁYM
Zagęszczenie zabudowy. Uciążliwość zróżnicowana, uzależniona od rodzaju prowadzonej działalności.
Zniszczenie pokrywy glebowej, możliwa emisja hałasu i zanieczyszczeń gazowych do atmosfery.
Zagrożenie dla czystości wód gruntowych i podłoża.



M - TERENY ZABUDOWY MIESZKANIOWEJ.
OBSZARY NA KTÓRYCH PROGNOZOWANE SKUTKI REALIZACJI USTALEŃ PLANU
SĄ UCIAŻLIWE DLA ŚRODOWISKA W STOPNIU MAŁYM
Znaczone zagęszczenie zabudowy poprzez wydzielanie niewielkich działek. Zniszczenie pokrywy glebowej,
nieznaczny wzrost hałasu, wprowadzenie zanieczyszczeń gazowych
do atmosfery związanych z indywidualnymi systemami ogrzewania. Zagrożenie dla czystości wód
gruntowych do czasu stosowania indywidualnych zbiorników na ścieki bytowe.