

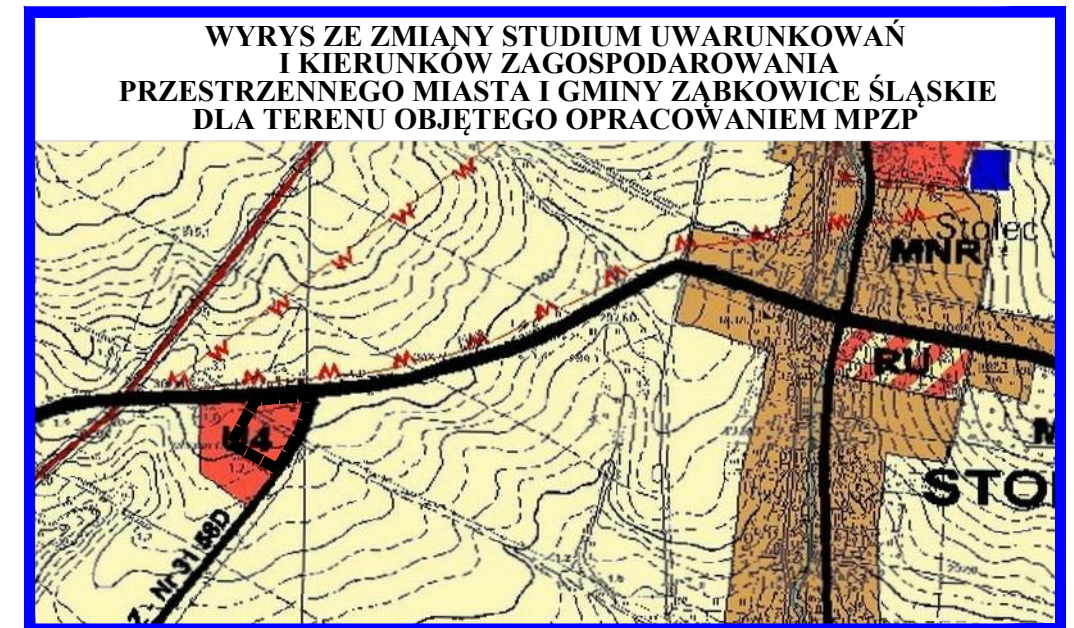

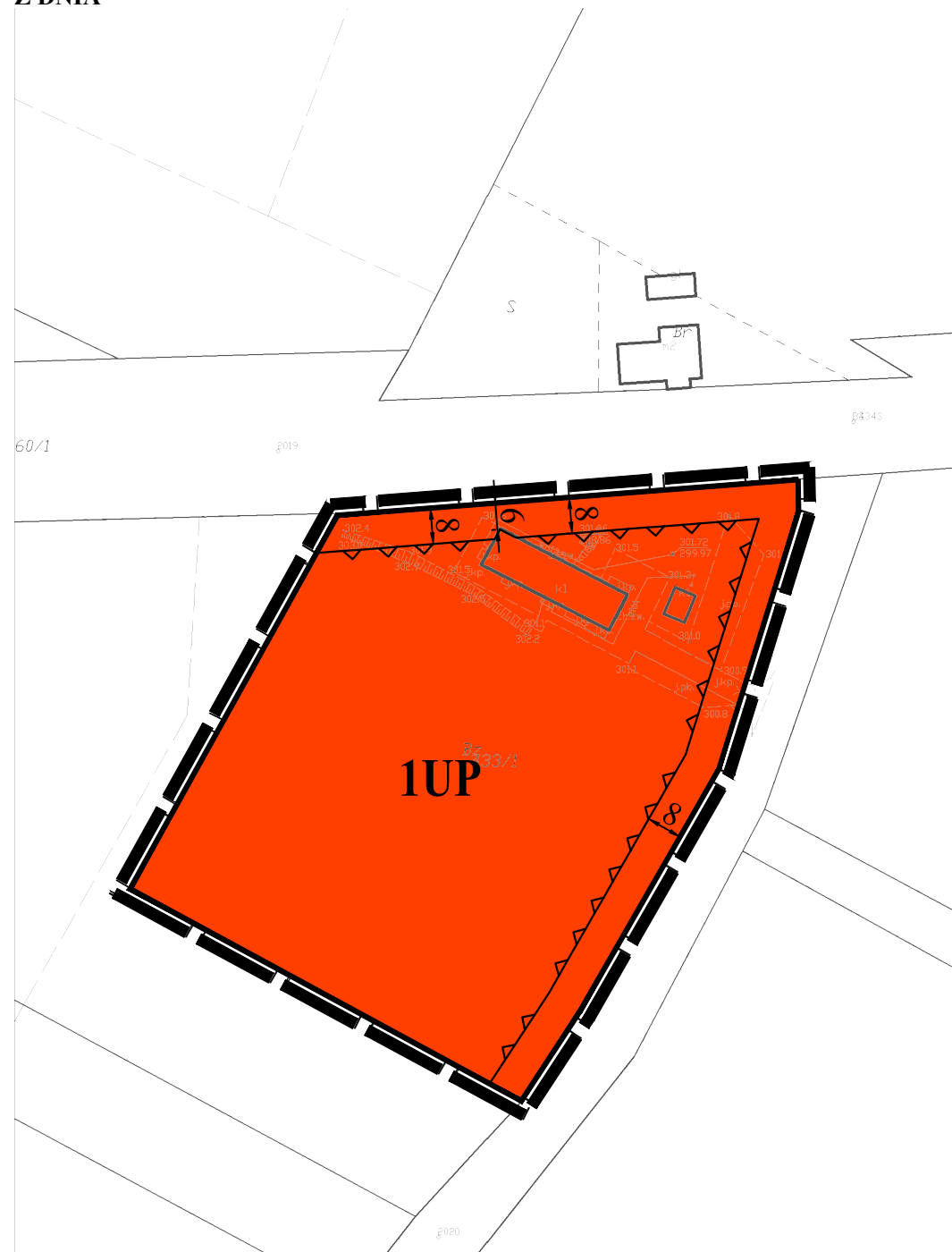
ZMIANA MIEJSCOWEGO PLANU ZAGOSPODAROWANIA PRZESTRZENNEGO DLA OBREBU GEODEZYJNEGO STOLEC -TERENY ZURBANIZOWANE

RYSUNEK PLANU - projekt SKALA 1:2000

0m 50m 100m

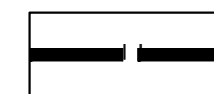
ZALACZNIK NR 4
DO UCHWAŁY NR
RADY MIEJSKIEJ ZĄBKOWIC ŚLĄSKICH
Z DNIA

PUBLIKACJA W DZIENNIKU URZĘDOWYM
WOJEWÓDZTWA DOLNOŚLĄSKIEGO
DNIA



LEGENDA:

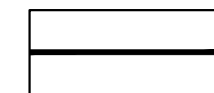
OBOWIĄZUJĄCE USTALENIA PLANU



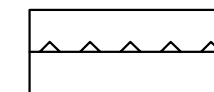
GRANICA OBSZARU OBJĘTEGO PLANEM



TERENUSŁUG PUBLICZNYCH

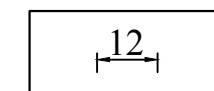


LINIE ROZGRANICZAJĄCE TERENY
O RÓŻNYM PRZEZNACZENIU LUB RÓŻNYCH
ZASADACH ZAGOSPODAROWANIA



NIEPRZEKRACZALNE LINIE ZABUDOWY

OZNACZENIA INFORMACYJNE



WYMIARY W METRACH