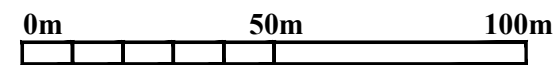


# ZMIANA MIEJSCOWEGO PLANU ZAGOSPODAROWANIA PRZESTRZENNEGO DLA OBREBU GEODEZYJNEGO STOLEC -TERENY ZURBANIZOWANE

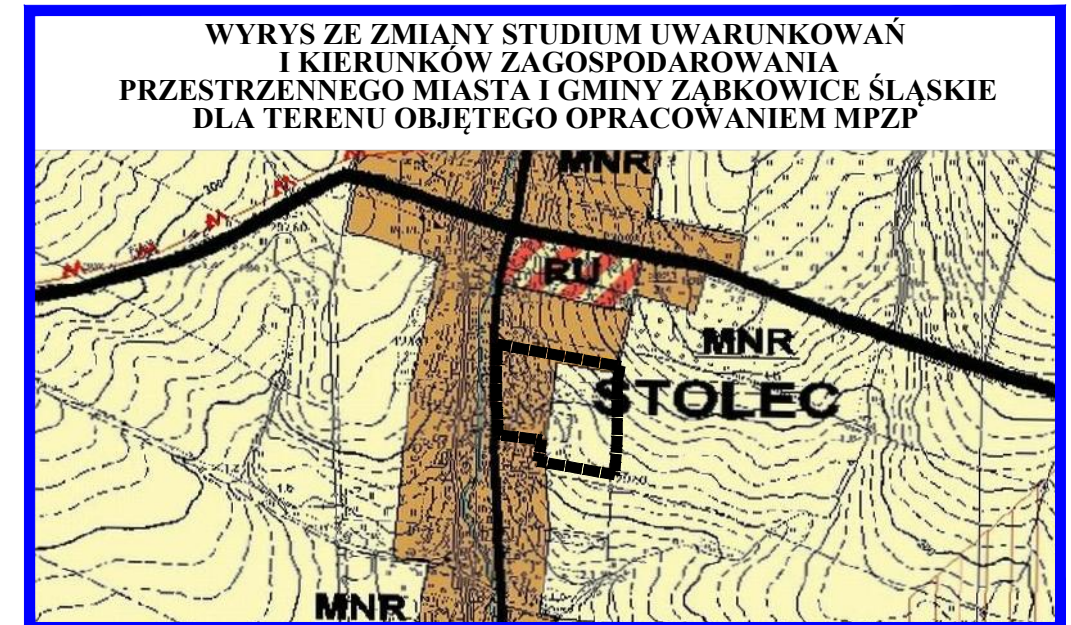
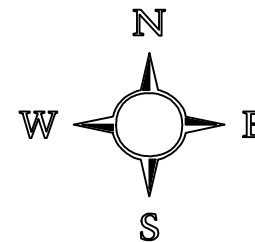
## RYSUNEK PLANU - projekt

SKALA 1:2000



ZALĄCZNIK NR 3  
DO UCHWAŁY NR  
RADY MIEJSKIEJ ZĄBKOWIC ŚLĄSKICH  
Z DNIA

PUBLIKACJA W DZIENNIKU URZĘDOWYM  
WOJEWÓDZTWA DOLNOŚLĄSKIEGO  
DNIA



### LEGENDA:

#### OBOWIĄZUJĄCE USTALENIA PLANU

-  GRANICA OBSZARU OBJĘTEGO PLANEM
-  **MN/U** TERENY ZABUDOWY MIESZKANIOWEJ JEDNORODZINNEJ I USŁUGOWEJ
-  **R** TEREN ROLNY
-  **KDW** DROGA WEWNĘTRZNA
-  LINIE ROZGRANICZAJĄCE TERENY O RÓŻNYM PRZEZNACZENIU LUB RÓŻNYCH ZASADACH ZAGOSPODAROWANIA
-  NIEPRZEKRACZALNE LINIE ZABUDOWY
-  **B** GRANICA STREFY OCHRONY KONSERWATORSKIEJ

#### OZNACZENIA INFORMACYJNE

-  **12** WYMIARY W METRACH