


ZMIANA MIEJSCOWEGO PLANU ZAGOSPODAROWANIA PRZESTRZENNEGO DLA OBREBU GEODEZYJNEGO STOLEC -TERENY ZURBANIZOWANE

RYSUNEK PLANU - projekt SKALA 1:2000

0m 50m 100m





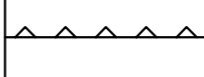
ZALĄCZNIK NR 6
DO UCHWAŁY NR
RADY MIEJSKIEJ ZĄBKOWICE ŚLĄSKIE
Z DNIA

PUBLIKACJA W DZIENNIKU URZĘDOWYM
WOJEWÓDZTWA DOLNOŚLĄSKIEGO
DNIA



LEGENDA:

OBOWIĄZUJĄCE USTALENIA PLANU

-  GRANICA OBSZARU OBJĘTEGO PLANEM
-  **UP/M** TERENY USŁUG PUBLICZNYCH I MIESZKALNICTWA
-  **M** TERENY ZABUDOWY MIESZKANIOWEJ
-  LINIE ROZGRANICZAJĄCE TERENY O RÓŻNYM PRZEZNACZENIU LUB RÓŻNYCH ZASADACH ZAGOSPODAROWANIA
-  NIEPRZEKRACZALNE LINIE ZABUDOWY

OZNACZENIA INFORMACYJNE

-  $\frac{12}{1}$ WYMIARY W METRACH