

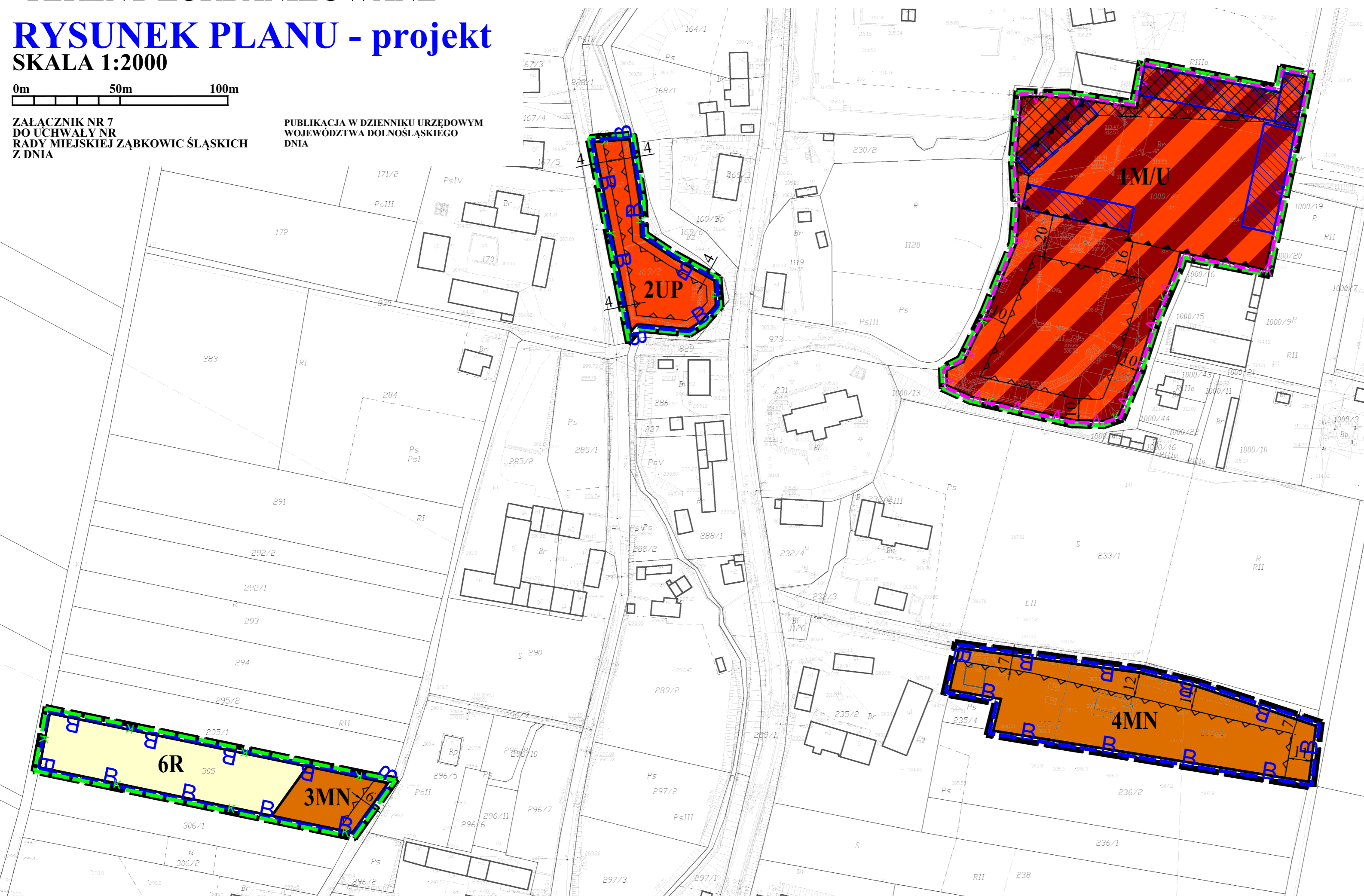
# ZMIANA MIEJSCOWEGO PLANU ZAGOSPODAROWANIA PRZESTRZENNEGO DLA OBREBU GEODEZYJNEGO STOLEC -TERENY ZURBANIZOWANE

## RYSUNEK PLANU - projekt SKALA 1:2000

0m 50m 100m

ZALĄCZNIK NR 7  
DO UCHWAŁY NR  
RADY MIEJSKIEJ ZĄBKOWIC ŚLĄSKICH  
Z DNIA

PUBLIKACJA W DZIENNIKU URZĘDOWYM  
WOJEWÓDZTWA DOLNOŚLĄSKIEGO  
DNIA

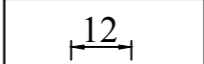



### LEGENDA:

#### OBOWIĄZUJĄCE USTALENIA PLANU

-  GRANICA OBSZARU OBJĘTEGO PLANEM
-  MN TERENY ZABUDOWY MIESZKANIOWEJ JEDNORODZINNEJ
-  M/U TEREN ZABUDOWY MIESZKANIOWO-USŁUGOWEJ
-  UP TEREN USŁUG PUBLICZNYCH
-  R TEREN ROLNY
-  LINIE ROZGRANICZAJĄCE TERENY O RÓŻNYM PRZEZNACZENIU LUB RÓŻNYCH ZASADACH ZAGOSPODAROWANIA
-  OBOWIĄZUJĄCE LINIE ZABUDOWY
-  NIEPRZEKRACZALNE LINIE ZABUDOWY
-  GRANICA STREFY SCISŁEJ OCHRONY KONSERWATORSKIEJ
-  GRANICA STREFY OCHRONY KONSERWATORSKIEJ
-  GRANICA STREFY OCHRONY EKSPOZYCJI
-  OBIEKTY UJĘTE W WYKAZIE ZABYTEKÓW / GMINNEJ EWIDENCJI ZABYTEKÓW

#### OZNACZENIA INFORMACYJNE

-  12 WYMIARY W METRACH
-  OBSZAR WPISANY DO REJESTRU ZABYTEKÓW