

**ZMIANA MIEJSCOWEGO PLANU  
ZAGOSPODAROWANIA PRZESTRZENNEGO  
CZĘŚCI MIASTA ZĄBKOWICE ŚLĄSKIE**

**PROJEKT  
RYSUNEK ZMIANY PLANU MIEJSCOWEGO**

OZNACZENIA:



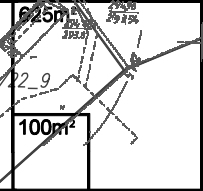

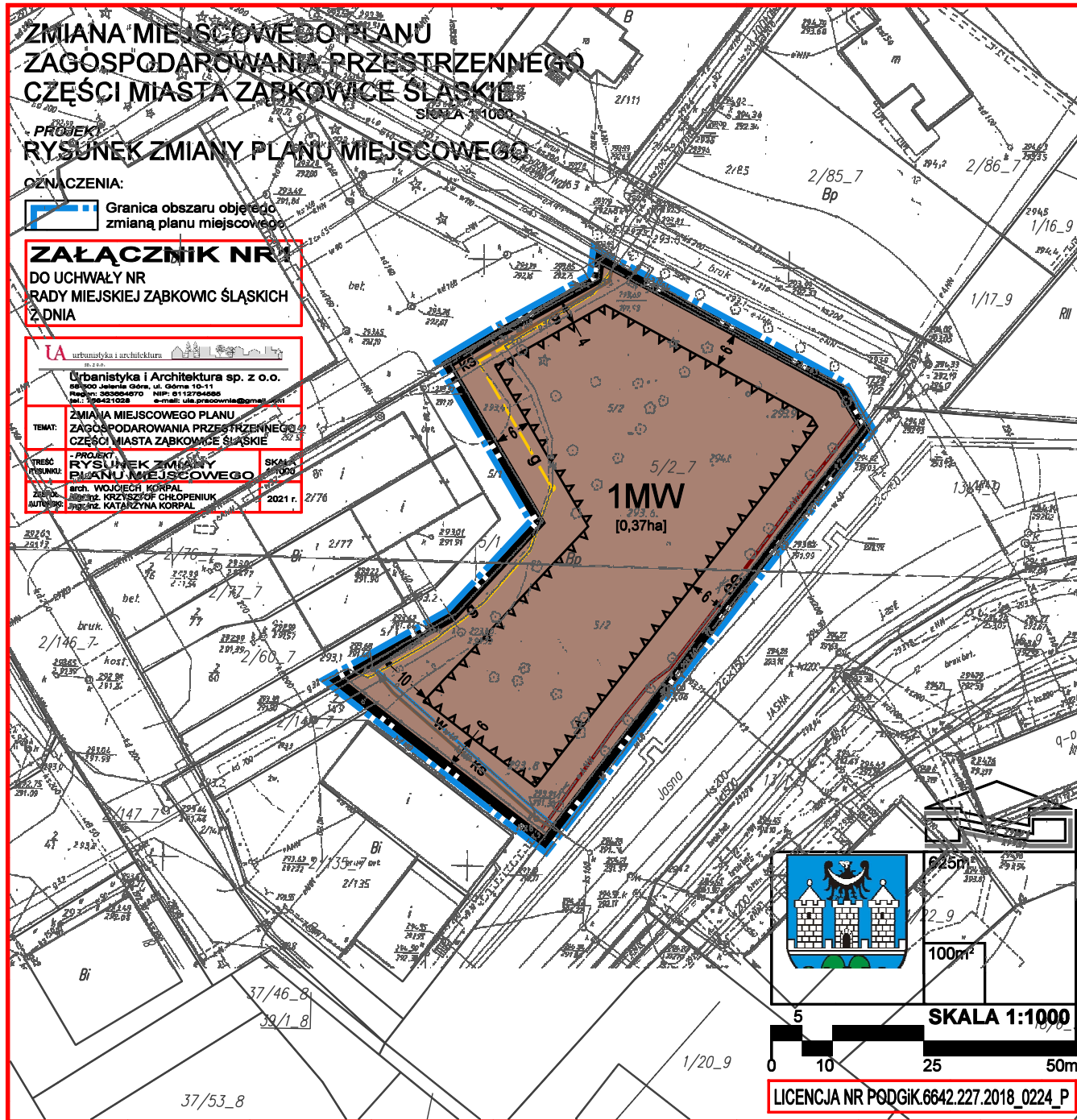
Granica obszaru objętego  
zmianą planu miejscowego

**ZAŁĄCZNIK NR 1**  
DO UCHWAŁY NR  
RADY MIEJSKIEJ ZĄBKOWIC ŚLĄSKICH  
Z DNIA



Urbanistyka i Architektura sp. z o.o.  
66-500 Jelenia Góra, ul. Górna 10-11  
Regon: 363064770 NIP: 6112794085  
tel.: 766421028 e-mail: ula.pracownia@gmail.com

TEMAT: ZMIANA MIEJSCOWEGO PLANU  
ZAGOSPODAROWANIA PRZESTRZENNEGO  
CZĘŚCI MIASTA ZĄBKOWICE ŚLĄSKIE  
TREŚĆ RYSUNKU: RYSUNEK ZMIANY  
PLANU MIEJSCOWEGO SKALA: 1:1000  
arch. WOJCIECH KORPAL mgr inż. KRZYSZTOF CHŁOPENIUK  
ZESPÓŁ AUTORSKI: mgr inż. KATARZYNA KORPAL 2021 r.



SKALA 1:1000

LICENCJA NR PODGIK.6642.227.2018\_0224\_P

**ZMIANA MIEJSCOWEGO PLANU  
ZAGOSPODAROWANIA PRZESTRZENNEGO  
CZĘŚCI MIASTA ZĄBKOWICE ŚLĄSKIE**

SKALA 1:1000

**RYSUNEK ZMIANY PLANU MIEJSCOWEGO**

OZNACZENIA:

OBOWIĄZUJĄCE USTALENIA ZMIANY PLANU MIEJSCOWEGO



Granica obszaru objętego zmianą planu miejscowego



Linia rozgraniczająca teren




Teren zabudowy mieszkaniowej wielorodzinnej



Nieprzekraczalna linia zabudowy

OZNACZENIA PEŁNIĄCE FUNKCJĘ INFORMACYJNĄ



Przebiegi sieci infrastruktury technicznej:  
Linia elektroenergetyczna NN



Gazociąg istniejący g63




Gazociąg projektowany g63



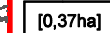
Sieć wodociągowa w40



Sieć kanalizacyjna sanitarna ks160



Wymiar odległości linii zabudowy  
od linii rozgraniczających (w metrach)



Powierzchnia terenu wyznaczonego  
liniami rozgraniczającymi

**PUBLIKACJA:**

DZIENNIK URZĘDOWY  
WOJEWÓDZTWA DOLNOŚLĄSKIEGO  
Z DNIA 21 GRUDNIA 2020 r., POZ. 7179

**ZAŁĄCZNIK NR 1**

DO UCHWAŁY NR XXXVI/239/2020  
RADY MIEJSKIEJ ZĄBKOWIC ŚLĄSKICH  
Z DNIA 26 LISTOPADA 2020 r.



Urbanistyka i Architektura sp. z o.o.  
66-500 Jelenia Góra, ul. Górna 10-11  
Regon: 363064770 NIP: 6112794085  
tel.: 766421028 e-mail: ula.pracownia@gmail.com

TEMAT: ZMIANA MIEJSCOWEGO PLANU  
ZAGOSPODAROWANIA PRZESTRZENNEGO  
CZĘŚCI MIASTA ZĄBKOWICE ŚLĄSKIE

TREŚĆ RYSUNKU: RYSUNEK ZMIANY  
PLANU MIEJSCOWEGO SKALA: 1:1000

ZESPÓŁ AUTORSKI: arch. WOJCIECH KORPAL mgr inż. KRZYSZTOF CHŁOPENIUK  
mgr inż. KATARZYNA KORPAL 2020 r.



**WYRYS ZE STUDIUM UWARUNKOWAŃ I KIERUNKÓW ZAGOSPODAROWANIA  
PRZESTRZENNEGO MIASTA I GMINY ZĄBKOWICE ŚLĄSKIE**

PRZYJĘTEGO UCHWAŁĄ NR VI/19/2010  
RADY MIEJSKIEJ ZĄBKOWIC ŚLĄSKICH Z DNIA 2 CZERWCA 2010 r.



GRANICA OBSZARU  
OBJĘTEGO ZMIANĄ  
PLANU MIEJSCOWEGO