

UCHWAŁA NR LII/346/2021
RADY MIEJSKIEJ ZĄBKOWIC ŚLĄSKICH

z dnia 30 listopada 2021 r.

**w sprawie uchwalenia zmiany miejscowego planu zagospodarowania przestrzennego dla obrębu
geodezyjnego Stolec – tereny zurbanizowane**

Na podstawie art. 18 ust. 2 pkt. 5 ustawy z dnia 8 marca 1990 r. o samorządzie gminnym (Dz. U. z 2021r. poz. 1372 i 1834), art. 3, 20 i 27 ustawy z dnia 27 marca 2003r. o planowaniu i zagospodarowaniu przestrzennym (Dz. U. z 2021r. poz. 741, 784, 922, i 1873), w związku z uchwałą nr XXII/145/2019 Rady Miejskiej Ząbkowic Śląskich z dnia 19 grudnia 2019 r. w sprawie przystąpienia do sporządzenia zmiany miejscowego planu zagospodarowania przestrzennego dla obrębu geodezyjnego Stolec – tereny zurbanizowane oraz po stwierdzeniu, że plan nie narusza ustaleń studium uwarunkowań i kierunków zagospodarowania przestrzennego miasta i gminy Ząbkowice Śląskie przyjętego przez Radę Miejską Ząbkowic Śląskich uchwałą nr VI/19/2010 z dnia 2 czerwca 2010 r., Rada Miejska Ząbkowic Śląskich uchwała, co następuje:

Rozdział 1.
Przepisy ogólne

§ 1. 1. Uchwała się zmianę miejscowego planu zagospodarowania przestrzennego dla obrębu geodezyjnego Stolec – tereny zurbanizowane zwaną dalej planem miejscowym.

2. Integralną częścią planu miejscowego są rysunki planu w skali 1: 2000 stanowiące załączniki nr 1, 2, 3, 4, 5, 6 i 7 do uchwały.

3. Załącznikami do niniejszej uchwały są:

- 1) rozstrzygnięcie o sposobie realizacji zapisanych w planie miejscowym inwestycji z zakresu infrastruktury technicznej, które należą do zadań własnych gminy oraz o zasadach ich finansowania zgodnie z przepisami o finansach publicznych - załącznik nr 8;
- 2) rozstrzygnięcie o sposobie rozpatrzenia uwag wniesionych do projektu planu miejscowego - załącznik nr 9;
- 3) dane przestrzenne, o których mowa w art. 67a ust. 2 ustawy z dnia 27 marca 2003 roku o planowaniu i zagospodarowaniu przestrzennym - załącznik nr 10.

§ 2. Granice obszaru objętego planem miejscowym określono na rysunkach planu w skali 1: 2000.

§ 3. 1. Obowiązującymi ustaleniami planu miejscowego są następujące oznaczenia graficzne rysunku planu:

- 1) granica obszaru objętego planem;
- 2) linie rozgraniczające tereny o różnym przeznaczeniu lub różnych zasadach zagospodarowania, wraz z oznaczeniami określającymi przeznaczenie terenów;
- 3) obowiązujące linie zabudowy;
- 4) nieprzekraczalne linie zabudowy;
- 5) granica strefy „A” ścisłej ochrony konserwatorskiej;
- 6) granice strefy ochrony konserwatorskiej;
- 7) granica strefy ochrony ekspozycji;
- 8) obiekty ujęte w wykazie zabytków/gminnej ewidencji zabytków.

2. Pozostałe oznaczenia graficzne rysunku planu mają znaczenie informacyjne i nie stanowią obowiązujących ustaleń planu.

§ 4. Ilekroć w niniejszej uchwale jest mowa o:

- 1) terenie - należy przez to rozumieć obszar wyznaczony na rysunku planu liniami rozgraniczającymi, oznaczony symbolem określającym przeznaczenie podstawowe;
- 2) przepisach odrębnych - należy przez to rozumieć aktualne w momencie realizacji niniejszej uchwały przepisy ustaw wraz z aktami wykonawczymi, akty prawa miejscowego, normy branżowe oraz ograniczenia w dysponowaniu terenem wynikające z prawomocnych decyzji administracyjnych;
- 3) przeznaczeniu podstawowym - należy przez to rozumieć takie przeznaczenie, które przeważa na danym terenie wydzielonym liniami rozgraniczającymi;
- 4) przeznaczeniu uzupełniającym - należy przez to rozumieć rodzaje przeznaczenia, które uzupełniają lub wzbogacają przeznaczenie podstawowe, nie powodujące zwiększonego negatywnego oddziaływania na środowisko i nie wykluczające możliwości zagospodarowania terenu w sposób określony przeznaczeniem podstawowym;
- 5) liniach rozgraniczających - należy przez to rozumieć linie rozdzielające tereny o różnym przeznaczeniu lub różnych zasadach zagospodarowania;
- 6) obowiązujących liniach zabudowy – należy przez to rozumieć linie wyznaczające usytuowanie co najmniej 50 % elewacji frontowej budynku; linia ta nie dotyczy: zadaszeń nad wejściami do budynków, balkonów, wykuszy, loggii, gzymsów i okapów nie przekraczających tej linii o więcej niż 1,5 m, tarasów bez podpiwniczenia, ramp i podestów, części podziemnych obiektów budowlanych, infrastruktury technicznej w tym obiektów kontenerowych oraz ulic wewnętrznych; dla budynków towarzyszących funkcji podstawowej linie te są nieprzekraczalnymi liniami zabudowy; na terenach i w miejscach, w których nie zostały określone linie zabudowy należy stosować ogólne zasady lokalizacji obiektów określone w przepisach odrębnych;
- 7) nieprzekraczalnych liniach zabudowy - należy przez to rozumieć linie na rysunku planu ograniczające część terenu, na której dopuszcza się wznoszenie budynków; linia ta nie dotyczy: zadaszeń nad wejściami do budynków, balkonów, wykuszy, loggii, gzymsów i okapów nie przekraczających tej linii o więcej niż 1,5 m, tarasów bez podpiwniczenia, ramp i podestów, części podziemnych obiektów budowlanych i infrastruktury technicznej; na terenach i w miejscach, w których nie zostały określone linie zabudowy należy stosować ogólne zasady lokalizacji obiektów określone w przepisach odrębnych;
- 8) dachach symetrycznych - należy przez to rozumieć dachy dwuspadowe lub wielospadowe, w tym mansardowe, o jednakowym kącie nachylenia głównych połaci dachowych, zbiegających się w jednej kalenicy;
- 9) infrastrukturze technicznej – należy przez to rozumieć dystrybucyjne obiekty liniowe i budowle w rozumieniu ustawy *Prawo budowlane* służące zaopatrzeniu w wodę, odprowadzeniu ścieków, wód opadowych i roztopowych, zaopatrzeniu w energię elektryczną, gaz i ciepło oraz łączności i telekomunikacji;
- 10) urządzeniach i obiektach towarzyszących - należy przez to rozumieć obiekty budowlane pełniące służebną rolę wobec funkcji określonych w przeznaczeniu podstawowym lub uzupełniającym oraz urządzenia budowlane w rozumieniu ustawy *Prawo budowlane*.

Rozdział 2.

Ustalenia ogólne

§ 5. Ustala się następujące kategorie przeznaczenia terenów:

- 1) tereny zabudowy mieszkaniowej jednorodzinnej – oznaczone symbolem MN;
- 2) tereny zabudowy mieszkaniowej jednorodzinnej i usługowej – oznaczone symbolem MN/U;
- 3) tereny zabudowy mieszkaniowej – oznaczone symbolem M;
- 4) tereny zabudowy mieszkaniowo-usługowej – oznaczone symbolem M/U;
- 5) tereny usług publicznych – oznaczone symbolem UP;
- 6) tereny usług publicznych i mieszkalnictwa komunalnego – oznaczone symbolem UP/M;

- 7) tereny rolne – oznaczone symbolem R;
- 8) ciągi pieszo-jezdne – oznaczone symbolem KDX;
- 9) drogi wewnętrzne – oznaczone symbolem KDW.

§ 6. W zakresie zasad ochrony dziedzictwa kulturowego i zabytków, w tym krajobrazów kulturowych, oraz dóbr kultury współczesnej ustala się:

- 1) w granicach obszaru objętego planem nie występują dobra kultury współczesnej;
- 2) dla terenu 1M/U znajdującego się na załączniku graficznym nr 7 do uchwały ustala się strefę ścisłej ochrony konserwatorskiej, w której obowiązują następujące wymogi konserwatorskie:
 - a) obowiązuje priorytet wymagań i ustaleń konserwatorskich,
 - b) należy zachować i konserwować zachowane elementy historycznego układu przestrzennego tj. rozplanowanie dróg, ulic, placów, cieków i zbiorników wodnych, linie zabudowy, kompozycję wnętrza urbanistycznych i zieleni oraz poszczególne elementy tego układu np. historyczne nawierzchnie, bramy i ogrodzenia oraz historyczne obiekty techniczne,
 - c) ustala się zakaz wprowadzania nowych przegrodzeń dzielących optycznie historyczny zespół zabudowy,
 - d) poszczególne obiekty o wartościach zabytkowych należy poddać restauracji i modernizacji technicznej z dostosowaniem obecnej lub projektowanej funkcji do wartości obiektu,
 - e) należy dążyć do odtworzenia zniszczonych elementów zespołu; wskazane jest zaznaczenie śladów nieistniejących fragmentów historycznej kompozycji przestrzennej,
 - f) należy dążyć do usunięcia obiektów dysharmonizujących, w tym błędne nasadzenia zieleni zniekształcające historyczne założenie,
 - g) umieszczanie reklam lub innych tablic, niezwiązanych bezpośrednio z obiektem podlegającym ochronie konserwatorskiej, stanowiących na obiekcie lub obszarze element obcy, jest zabronione,
 - h) ustala się obowiązek kablowania istniejących oraz realizacji jako kablowe nowych linii elektroenergetycznych i telekomunikacyjnych,
 - i) obiekty i urządzenia telekomunikacyjne należy projektować w sposób uwzględniający historyczne walory obiektów oraz zabytkowego układu przestrzennego wsi Stolec, maskowanie obiektów i urządzeń telekomunikacyjnych w formie uzgodnionej z właściwą służbą ochrony zabytków;
- 3) część terenu 1M/U znajduje się w granicach parku wpisanego do rejestru zabytków (nr rej. 848/Wł decyzja z 18.09.1981 r.);
- 4) dla terenów oznaczonych na załącznikach graficznych nr 1, 2, 3, 5 i 7 do uchwały zlokalizowanych na obszarze historycznego układu ruralistycznego wsi Stolec, figurującego w wykazie zabytków do ujęcia w gminnej ewidencji zabytków ustala się strefę ochrony konserwatorskiej, w której obowiązują następujące wymogi konserwatorskie:
 - a) należy zachować i wyeksponować elementy historycznego układu przestrzennego, tj. rozplanowanie dróg, ulic i placów, linie zabudowy, kompozycję wnętrza urbanistycznych oraz kompozycję historycznej zieleni,
 - b) ustala się zakaz wprowadzania nowych przegrodzeń dzielących optycznie historyczne zespoły zabudowy,
 - c) obiekty o wartościach zabytkowych należy poddać restauracji i modernizacji technicznej z dostosowaniem obecnej lub projektowanej funkcji do wartości obiektu,
 - d) nowa zabudowa winna być dostosowana do historycznej kompozycji przestrzennej w zakresie rozplanowania, skali i bryły przy założeniu harmonijnego współistnienia elementów kompozycji historycznej i współczesnej oraz nawiązywać formami współczesnymi do lokalnej tradycji architektonicznej, nie może ona dominować nad zabudową historyczną;

- e) należy preferować inwestycje stanowiące rozszerzenie lub uzupełnienie już istniejących form zainwestowania terenu, przy założeniu maksymalnego zachowania i utrwalenia istniejących już relacji oraz pod warunkiem, iż nie kolidują one z historycznym charakterem obiektu,
- f) ustala się obowiązek kablowania istniejących oraz realizacji jako kablowe nowych linii elektroenergetycznych i telekomunikacyjnych,
- g) obiekty i urządzenia telekomunikacyjne należy projektować w sposób uwzględniający historyczne walory obiektów oraz zabytkowego układu przestrzennego wsi;
- 5) dla terenów oznaczonych na załączniku graficznym nr 7 do uchwały ustala się strefę ochrony ekspozycji, w której obowiązują następujące wymogi konserwatorskie:
- a) nowa zabudowa winna być dostosowana do historycznej kompozycji przestrzennej w zakresie rozplanowania, skali i bryły przy założeniu harmonijnego współistnienia elementów kompozycji historycznej i współczesnej oraz nawiązywać formami współczesnymi do lokalnej tradycji architektonicznej, nie może ona dominować nad zabudową historyczną,
- b) obiekty i urządzenia telekomunikacyjne należy projektować w sposób uwzględniający historyczne walory obiektów oraz zabytkowego układu przestrzennego wsi,
- c) dopuszcza się lokalizację silosów wyłącznie na zapleczu zabudowy, w formie dostosowanej do zabudowy historycznej w zakresie gabarytów, wysokości, rodzaju zastosowanego materiału oraz kolorystyki;
- 6) ustala się w granicach obszaru objętego planem miejscowym ochronę krajobrazu kulturowego przez zakaz wprowadzania nowych dominant architektonicznych o wysokościach większych niż 15 m;
- 7) dla obiektów ujętych w wykazie zabytków/gminnej ewidencji zabytków oznaczonych na załączniku graficznym nr 7 do uchwały tj.:
- a) cieleśnik w zespole pałacowym - dziedziniec gospodarczy,
- b) obora w zespole pałacowym - dziedziniec gospodarczy,
- c) stodoła w zespole folwarcznym,
- d) stodoła w zespole pałacowym - dziedziniec gospodarczy,
- e) wozownia w zespole pałacowym,
- f) spichlerz w zespole folwarcznym, ustala się następujące wymogi konserwatorskie:
- należy zachować lub odtworzyć historyczną bryłę; kształt i geometrię dachu oraz zastosowane tradycyjne materiały budowlane,
 - należy utrzymać, a w zniszczonych fragmentach odtworzyć historyczny detal architektoniczny,
 - należy zachować kształt, rozmiary i rozmieszczenie otworów zgodne z historycznym wizerunkiem budynku; należy utrzymać lub odtworzyć wygląd oryginalnej stolarki okiennej i drzwiowej w widoku zewnętrznym,
 - w przypadku dopuszczalności przebicia nowych otworów należy je zharmonizować z zabytkową elewacją budynku,
 - wymagane jest stosowanie kolorystyki, nawiązującej do tradycyjnych lokalnych rozwiązań; ustala się zakaz stosowania w elewacjach okładzin ściennych typu „sidding”,
 - należy zachować lub odtworzyć oryginalną elewację z wystrojem architektonicznym, z zachowaniem detali architektonicznych (lizeny, gzymsy, kapitele, głowice, pilastry itp) oraz historyczne pokrycie dachowe,
 - ustala się zakaz lokalizacji elementów technicznego wyposażenia budynków (np. klimatyzatory, anteny satelitarne, wyloty przewodów dymowych i wentylacyjnych na wyeksponowanych elewacjach oraz zakaz docieplania elewacji;

- 8) tereny oznaczone na załącznikach graficznych nr 1, 2, 3, 5 i 7 do uchwały znajdujące się w granicach strefy ochrony konserwatorskiej znajdują się na obszarze obserwacji archeologicznej dla średniowiecznej wsi w granicach nowożytnego siedliska, figurującej w wykazie zabytków do ujęcia w gminnej ewidencji zabytków - dla inwestycji związanych z pracami ziemnymi obowiązuje wymóg przeprowadzenia badań archeologicznych zgodnie przepisami odrębnymi;
- 9) wszelkie przedmioty, co do których istnieje przypuszczenie, iż są zabytkiem, pozyskane w trakcie prac ziemnych lub odkryte jako przypadkowe znalezisko podlegają ochronie prawnej na podstawie przepisów odrębnych. Postępowanie z przedmiotami lub obiektami o cechach zabytkowych odkrytymi w trakcie prowadzenia robót budowlanych lub prac ziemnych należy prowadzić z uwzględnieniem obowiązujących przepisów odrębnych.

§ 7. W zakresie wymagań wynikających z potrzeb kształtowania przestrzeni publicznych dla terenów usług publicznych UP ustala się:

- 1) dopuszcza się lokalizację zieleni na warunkach określonych w przepisach odrębnych;
- 2) dopuszcza się lokalizację tymczasowych obiektów usługowo-handlowych.

§ 8. W zakresie warunków zagospodarowania terenów oraz ograniczeń w ich użytkowaniu ustala się:

- 1) lokalizacja budynków mieszkalnych w ramach funkcji podstawowej winna uwzględniać przepisy odrębne, w szczególności ustawy z dnia 20 maja 2016 r. o inwestycjach w zakresie elektrowni wiatrowych (tj. Dz. U. z 2021 r., poz. 724);
- 2) ustala się zakaz zabudowy na terenach oznaczonych symbolami od 1R do 6R.

§ 9. Nie ustala się wymagań dotyczących granic i sposobów zagospodarowania terenów lub obiektów podlegających ochronie ze względu na brak występowania w granicach obszaru objętego planem:

- 1) terenów górniczych;
- 2) obszarów szczególnego zagrożenia powodzią;
- 3) obszarów osuwania się mas ziemnych;
- 4) krajobrazów priorytetowych określonych w audycie krajobrazowym oraz w planie zagospodarowania przestrzennego województwa.

§ 10. W zakresie zasad ochrony środowiska, przyrody i krajobrazu oraz kształtowania krajobrazu ustala się:

- 1) działalność usługowa lub produkcyjna nie może powodować ponadnormatywnych obciążeń środowiska uciążliwościami w zakresie hałasu, wibracji, emisji zanieczyszczeń pyłowych i gazowych, zanieczyszczenia wód podziemnych i powierzchniowych, promieniowania elektromagnetycznego itp. poza granicami terenu, do którego inwestor posiada tytuł prawny;
- 2) zakaz lokalizacji inwestycji zaliczonych do przedsięwzięć mogących zawsze znacząco oddziaływać na środowisko oraz mogących potencjalnie znacząco oddziaływać na środowisko;
- 3) w granicach terenów M zakaz lokalizowania nowych obiektów hodowlanych o obsadzie większej niż 5 Dużych Jednostek Przeliczeniowych (DJP) oraz składowania na otwartym powietrzu pyłących lub stwarzających zagrożenie dla wód powierzchniowych i podziemnych odpadów, surowców i materiałów masowych;
- 4) w granicach terenów MN i M/U zakaz prowadzenia działalności usługowej w zakresie: handlu komisowego pojazdami mechanicznymi, usług naprawczych pojazdów mechanicznych (w tym blacharstwa, lakiernictwa, usług wulkanizacyjnych), lokalizowania obiektów i urządzeń związanych ze składowaniem, gospodarczym wykorzystaniem i utylizacją odpadów i surowców wtórnych, usług związanych z przetwarzaniem drewna, kamienia oraz tworzyw sztucznych oraz lokalizacji inwestycji zaliczonych do przedsięwzięć mogących zawsze znacząco oddziaływać na środowisko oraz mogących potencjalnie znacząco oddziaływać na środowisko;
- 5) dopuszczalne poziomy hałasu ustala się odpowiednio do wartości określonych w obowiązujących przepisach odrębnych:

- a) na terenach zabudowy mieszkaniowej jednorodzinnej MN – jak dla zabudowy mieszkaniowej jednorodzinnej,
- b) na terenach zabudowy mieszkaniowej M, zabudowy mieszkaniowej jednorodzinnej i usługowej MN/U, mieszkaniowo-usługowej M/U, usługowej U, usług publicznych i mieszkalnictwa UP/M – jak dla zabudowy mieszkaniowo-usługowej.

§ 11. W zakresie zasad modernizacji, rozbudowy i budowy systemów komunikacji i infrastruktury technicznej ustala się:

1) komunikacja:

- a) obszary objęte planem są powiązane z zewnętrznym układem komunikacyjnym przez przyległe drogi publiczne klasy lokalnej i dojazdowej oraz ciągi pieszo-jezdne i drogi wewnętrzne,
- b) warunki realizacji skrzyżowań i włączeń do dróg publicznych zgodnie z wymaganiami przepisów odrębnych,
- c) ustala się obowiązek zapewnienia w granicach poszczególnych terenów odpowiedniej liczby miejsc do parkowania, lecz nie mniej niż:
 - 2 miejsca do parkowania na 1 mieszkanie w zabudowie zagrodowej w granicach terenu M,
 - 2 miejsca do parkowania na 1 mieszkanie w zabudowie mieszkaniowej jednorodzinnej i zagrodowej w granicach terenów M, MN, MN/U i UP/M,
 - 1 miejsce do parkowania na 1 mieszkanie w zabudowie mieszkaniowej wielorodzinnej w granicach terenów M, M/U i UP/M,
 - 1 miejsce do parkowania na każde 25 m² powierzchni użytkowej zabudowy usługowej usług na terenach M, MN, MN/U, M/U i UP/M,
 - 1 miejsce do parkowania na każde 35 m² powierzchni użytkowej zabudowy usług publicznych w granicach terenów UP,
- d) do wymaganej liczby miejsc parkingowych zalicza się również miejsca w garażach lub wiatach garażowych,
- e) miejsca parkingowe należy realizować jako utwardzone w całości lub w części, na parkingach naziemnych lub podziemnych,
- f) miejsca parkingowe przeznaczone na parkowanie pojazdów zaopatrzonych w kartę parkingową należy wyznaczać na następujących zasadach.
 - co najmniej 1 miejsce postojowe – jeżeli liczba miejsc wynosi od 6 do 15,
 - co najmniej 2 miejsca postojowe – jeżeli liczba miejsc wynosi od 16 do 40,
 - co najmniej 3 miejsca postojowe – jeżeli liczba miejsc wynosi od 41 do 100,
 - co najmniej 4% ogólnej liczby miejsc postojowych jeżeli ogólna liczba miejsc wynosi więcej niż 100;

2) infrastruktura techniczna: dopuszcza się możliwość realizacji urządzeń dystrybucyjnej infrastruktury technicznej jako towarzyszących inwestycjom;

3) zaopatrzenie w wodę:

- a) zaopatrzenie w wodę z sieci wodociągowej, na zasadach określonych w przepisach odrębnych;
- b) dopuszcza się korzystanie z własnych ujęć wody na zasadach określonych w przepisach odrębnych,
- c) parametry sieci wodociągowej należy dostosować do wymagań przepisów odrębnych;

4) kanalizacja sanitarna:

- a) docelowo odprowadzenie ścieków systemem kanalizacji sanitarnej do oczyszczalni ścieków,
- b) dopuszcza się budowę indywidualnych urządzeń i systemów oczyszczania ścieków bytowych zgodnie z warunkami przepisów odrębnych,

- c) parametry sieci kanalizacyjnej należy dostosować do wymagań przepisów odrębnych;
- 5) kanalizacja deszczowa: odprowadzenie wód opadowych i roztopowych z połaci dachowych i nawierzchni utwardzonych w granicach poszczególnych działek: powierzchniowo, z zastosowaniem studni chłonnych, retencji lub innego odbiornika wód na zasadach określonych w przepisach odrębnych;
- 6) elektroenergetyka:
- 1) zasilanie odbiorców z dystrybucyjnej sieci elektroenergetycznej lub ze źródeł indywidualnych, w tym odnawialnych źródeł energii o mocy do 100 kW, z wyłączeniem turbin wiatrowych o mocy większej niż mikroinstalacje w rozumieniu przepisów odrębnych,
 - 2) dopuszcza się lokalizację stacji transformatorowych;
- 7) zaopatrzenie w gaz:
- 1) dostawa gazu z dystrybucyjnej sieci gazowej na warunkach określonych w przepisach odrębnych,
 - 2) dopuszcza się stosowanie indywidualnych zbiorników zaopatrzenia w gaz płynny, lokalizacja zbiorników i związanych z nimi instalacji zgodnie z wymogami przepisów odrębnych;
- 8) zaopatrzenie w ciepło: z indywidualnych źródeł zaopatrzenia w ciepło, w tym ze źródeł odnawialnych o mocy do 100 kW, zgodnie z przepisami odrębnymi;
- 9) telekomunikacja: dostęp do usług telekomunikacyjnych, w tym sieci szerokopasmowych, kablową lub radiową siecią telekomunikacyjną;
- 10) usuwanie odpadów komunalnych: obowiązują zasady usuwania i utylizacji odpadów określone w przepisach odrębnych i gminnych.

§ 12. Nie ustala się szczególnych wymagań w zakresie sposobu ani terminu tymczasowego zagospodarowania terenów.

§ 13. W zakresie szczegółowych zasad i warunków scalania i podziału nieruchomości ustala się:

- 1) minimalne powierzchnie działek:
 - a) 1000 m² pod zabudowę mieszkaniową jednorodzinną typu wolno stojącego w granicach terenów M, MN i MN/U,
 - b) 650 m² pod zabudowę mieszkaniową jednorodzinną typu bliźniaczego w granicach terenów M, MN i MN/U,
 - c) 1200 m² pod zabudowę mieszkaniowo-usługową w granicach terenów M, MN i MN/U,
 - d) 500 m² pod zabudowę usługową w granicach terenów M, MN, MN/U,
 - e) 500 m² w granicach terenów M/U, UP i UP/M,
 - f) 4 m² w granicach pozostałych terenów przeznaczonych na cele nierolnicze i nieleśne oraz dla działek pod wydzielone urządzenia infrastruktury technicznej i zieleń urządzoną w granicach terenów M, MN, MN/U, M/U, UP, UP/M;
- 2) minimalne szerokości frontów działek:
 - a) 20 m dla działek pod zabudowę mieszkaniową jednorodzinną typu wolno stojącego w granicach terenów M, MN i MN/U,
 - b) 16 m dla działek pod zabudowę mieszkaniową jednorodzinną typu bliźniaczego w granicach terenów M, MN i MN/U,
 - c) 22 m dla działek pod zabudowę mieszkaniowo-usługową w granicach terenów M, MN i MN/U,
 - d) 16 m dla działek pod zabudowę usługową w granicach terenów M, MN, MN/U,
 - e) 16 m dla działek w granicach terenów M/U, UP i UP/M,

- f) 2 m w granicach pozostałych terenów przeznaczonych na cele nierolnicze i nieleśne oraz dla działek pod wydzielone urządzenia infrastruktury technicznej i zieleni urządzonej w granicach terenów M, MN, MN/U, M/U, UP, UP/M;
- 3) kąt położenia granic działek w stosunku do pasa drogowego powinien zawierać się w przedziale od 60° do 120° .

Rozdział 3. **Ustalenia szczegółowe**

§ 14. Wyznacza się tereny zabudowy mieszkaniowej jednorodzinnej oznaczone na rysunkach planu stanowiących załączniki nr 5 i 7 symbolami 1MN, 2MN, 3MN i 4MN, w których granicach obowiązują następujące ustalenia szczegółowe:

- 1) przeznaczenie podstawowe: zabudowa mieszkaniowa jednorodzinna;
- 2) przeznaczenie uzupełniające:
 - a) usługi,
 - b) obiekty i urządzenia towarzyszące,
 - c) urządzenia i sieci infrastruktury technicznej,
 - d) zieleni urządzonej;
- 3) zasady ochrony i kształtowania ładu przestrzennego, zabudowy oraz wskaźniki zagospodarowania terenu:
 - a) budynki mieszkalne typu wolno stojącego lub bliźniaczego,
 - b) powierzchnia użytkowa towarzyszących usług nie może przekraczać niż 60 m^2 dla każdej z działek,
 - c) wskaźniki intensywności zabudowy:
 - minimalny = 0,01,
 - maksymalny = 0,45,
 - d) wskaźnik powierzchni zabudowy: maksymalnie 0,35;
 - e) wielkość powierzchni biologicznie czynnej: nie mniej niż 30 % powierzchni działki budowlanej,
 - f) w istniejącej zabudowie o parametrach przekraczających wartości określone w lit. c, d, e dopuszcza się przebudowy i remonty zachowujące dotychczasowe wskaźniki,
 - g) gabaryty i wysokość zabudowy:
 - wysokość budynków nie większa niż 9 m,
 - wymiar pionowy budowli w nie większy niż 12 m,
 - liczba kondygnacji nadziemnych budynków nie może przekraczać dwóch,
 - h) geometria dachów: dachy symetryczne, o kącie nachylenia połaci w zakresie od 35° do 45° ,
 - i) nad częściami dobudowanymi do głównych brył budynków dopuszcza się dachy jednospadowe, dwuspadowe lub wielospadowe, o spadkach nie mniejszych niż 30° ,
 - j) w wiatach dopuszcza się stosowanie dachów o dowolnej geometrii i spadkach oraz rodzaju i koloru pokrycia, z wyłączeniem terenów położonych w granicach strefy ochrony konserwatorskiej,
 - k) w istniejącej zabudowie o innych parametrach niż wartości określone w lit. g, h, i, j dopuszcza się przebudowy zachowujące dotychczasowe gabaryty i wysokość zabudowy oraz parametry geometrii dachów,
 - l) ustala się nieprzekraczalne linie zabudowy, w odległościach od 6 m do 12 m zgodnie z rysunkiem planu,
 - m) w przypadku realizacji zabudowy bliźniaczej dopuszcza się lokalizację budynków gospodarczych i garaży na granicy sąsiadujących działek budowlanych, z zachowaniem warunków wynikających z przepisów odrębnych,

- n) należy stosować stonowaną, nie jaskrawą kolorystykę elewacji frontowych budynków oraz ustala się zakaz stosowania okładzin elewacyjnych z tworzyw sztucznych typu „sidding”,
- o) ustala się stosowanie pokryć dachowych z dachówki lub materiału dachówkopodobnego, w odcieniach koloru ceglatego, brązowego lub grafitowego; dopuszcza się stosowanie łupka lub materiału imitującego łupek naturalny.

§ 15. Wyznacza się tereny zabudowy mieszkaniowej jednorodzinnej i usługowej oznaczone na rysunkach planu stanowiących załączniki nr 1, 2, 3 i 5 planu symbolami 1MN/U, 2MN/U, 3MN/U i 5MN/U, w których granicach obowiązują następujące ustalenia szczegółowe:

- 1) przeznaczenie podstawowe:
 - a) zabudowa mieszkaniowa jednorodzinna,
 - b) zabudowa mieszkaniowa jednorodzinna z usługami,
 - c) zabudowa usługowa;
- 2) przeznaczenie uzupełniające:
 - a) obiekty i urządzenia towarzyszące,
 - b) urządzenia i sieci infrastruktury technicznej,
 - c) zieleni urządzona;
- 3) zasady ochrony i kształtowania ładu przestrzennego, zabudowy oraz wskaźniki zagospodarowania terenu:
 - a) budynki mieszkalne jednorodzinne typu wolno stojącego lub bliźniaczego;
 - b) wskaźniki intensywności zabudowy:
 - minimalny = 0,01,
 - maksymalny = 0,55;
 - c) wskaźnik powierzchni zabudowy: maksymalnie 0,45,
 - d) wielkość powierzchni biologicznie czynnej: nie mniej niż 30 % powierzchni działki budowlanej,
 - e) w istniejącej zabudowie o parametrach przekraczających wartości określone w lit b, c, d dopuszcza się przebudowy i remonty zachowujące dotychczasowe wskaźniki,
 - f) gabaryty i wysokość zabudowy:
 - wysokość budynków nie większa niż 10 m,
 - wymiar pionowy budowli w nie większy niż 12 m,
 - g) liczba kondygnacji nadziemnych budynków nie może przekraczać dwóch,
 - h) geometria dachów: dachy symetryczne, o kącie nachylenia połaci w zakresie od 38° do 45°,
 - i) w wiatach dopuszcza się stosowanie dachów jednospadowych lub dwuspadowych, o spadkach nie mniejszych niż 20°,
 - j) w istniejącej zabudowie o innych parametrach niż wartości określone w pkt f, g, h, i dopuszcza się przebudowy zachowujące dotychczasowe gabaryty i wysokość zabudowy oraz parametry geometrii dachów,
 - k) ustala się nieprzekraczalne linie zabudowy w odległościach od 0 m do 20 m zgodnie z rysunkiem planu,
 - l) w odniesieniu do istniejących budynków usytuowanych w stosunku do krawędzi jezdni dróg w odległościach mniejszych niż wymagane przepisami odrębnymi dopuszcza się ich przebudowę, rozbudowę lub odbudowę na warunkach określonych w przepisach odrębnych,
 - m) w zabudowie historycznej oraz w przypadku realizacji zabudowy bliźniaczej dopuszcza się lokalizację budynków gospodarczych i garaży na granicy sąsiadujących działek budowlanych, z zachowaniem warunków wynikających z przepisów odrębnych,

- n) należy stosować stonowaną, nie jaskrawą kolorystykę elewacji frontowych budynków oraz ustala się zakaz stosowania okładzin elewacyjnych z tworzyw sztucznych typu „sidding”,
- o) ustala się stosowanie pokryć dachowych z dachówki lub materiału dachówkopodobnego, w matowych odcieniach koloru ceglastego, brązowego lub grafitowego; dopuszcza się stosowanie łupka lub materiału imitującego łupka naturalny.

§ 16. Wyznacza się teren zabudowy mieszkaniowej oznaczony na rysunku planu stanowiącym załącznik nr 6 symbolem 1M, w którego granicach obowiązują następujące ustalenia szczególne:

- 1) przeznaczenie podstawowe:
 - a) zabudowa mieszkaniowa jednorodzinna,
 - b) zabudowa mieszkaniowa wielorodzinna, licząca maksymalnie 6 samodzielnych lokali mieszkalnych w budynku,
 - c) zabudowa zagrodowa;
- 2) przeznaczenie uzupełniające:
 - a) usługi,
 - b) obiekty i urządzenia towarzyszące,
 - c) urządzenia i sieci infrastruktury technicznej,
 - d) zieleń urządzona;
- 3) zasady ochrony i kształtowania ładu przestrzennego, zabudowy oraz wskaźniki zagospodarowania terenu:
 - a) budynki mieszkalne w zabudowie zagrodowej i mieszkaniowej jednorodzinnej typu wolno stojącego lub bliźniaczego,
 - b) powierzchnia użytkowa towarzyszących usług nie może przekraczać 100 m² dla każdej z działek,
 - c) wskaźniki intensywności zabudowy:
 - minimalny = 0,01,
 - maksymalny = 0,55,
 - wskaźniki intensywności zabudowy nie dotyczą garaży, budynków gospodarczych oraz obiektów i urządzeń infrastruktury technicznej lokalizowanych w zabudowie wielorodzinnej na wydzielonych działkach,
 - d) wskaźnik powierzchni zabudowy:
 - maksymalnie 0,45,
 - wskaźniki powierzchni zabudowy nie dotyczą garaży, budynków gospodarczych oraz obiektów i urządzeń infrastruktury technicznej lokalizowanych w zabudowie wielorodzinnej na wydzielonych działkach,
 - e) wielkość powierzchni biologicznie czynnej:
 - nie mniej niż 30 % powierzchni działki budowlanej,
 - wskaźnik wielkości powierzchni biologicznie czynnej nie dotyczy garaży i budynków gospodarczych lokalizowanych w zabudowie wielorodzinnej na wydzielonych działkach,
 - f) w istniejącej zabudowie o parametrach przekraczających wartości określone w lit. c, d, e dopuszcza się przebudowy i remonty zachowujące dotychczasowe wskaźniki,
 - g) gabaryty i wysokość zabudowy:
 - wysokość budynków nie większa niż 12 m,
 - wymiar pionowy budowli w nie większy niż 14 m,

- liczba kondygnacji nadziemnych budynków:

--- w zabudowie zagrodowej i mieszkaniowej jednorodzinnej nie może przekraczać dwóch,

--- w zabudowie wielorodzinnej nie może przekraczać trzech,

- h) geometria dachów: dachy symetryczne, o kącie nachylenia połaci w zakresie od 15° do 45°,
- i) nad częściami dobudowanymi do głównych brył budynków dopuszcza się dachy jednospadowe, dwuspadowe lub wielospadowe, o spadkach nie mniejszych niż 10°,
- j) w wiatach dopuszcza się stosowanie dachów o dowolnej geometrii i spadkach oraz rodzaju i koloru pokrycia,
- k) w istniejącej zabudowie o innych parametrach niż określone w lit. g, h, i i j dopuszcza się przebudowy zachowujące dotychczasowe gabaryty i wysokość zabudowy oraz parametry geometrii dachów,
- l) ustala się nieprzekraczalne linie zabudowy w odległościach od 5 m do 7 m zgodnie z rysunkiem planu,
- m) w odniesieniu do istniejących budynków usytuowanych w stosunku do krawędzi jezdni dróg w odległościach mniejszych niż wymagane przepisami odrębnymi dopuszcza się ich przebudowę, rozbudowę lub odbudowę na warunkach określonych w przepisach odrębnych,
- n) w zabudowie historycznej oraz w przypadku realizacji zabudowy bliźniaczej dopuszcza się lokalizację budynków gospodarczych i garaży na granicy sąsiadujących działek budowlanych, z zachowaniem warunków wynikających z przepisów odrębnych,
- o) należy stosować stonowaną, nie jaskrawą kolorystykę elewacji frontowych budynków oraz ustala się zakaz stosowania okładzin elewacyjnych z tworzyw sztucznych typu „sidding”,
- p) ustala się stosowanie pokryć dachowych z dachówki lub materiału dachówkopodobnego, w matowych odcieniach koloru ceglastego, brązowego lub grafitowego; dopuszcza się stosowanie łupka lub materiału imitującego łupek naturalny.

§ 17. Wyznacza się teren zabudowy mieszkaniowo-usługowej oznaczony na rysunku planu stanowiącym załącznik nr 7 do uchwały symbolem 1M/U, w którego granicach obowiązują następujące ustalenia szczegółowe:

1) przeznaczenie podstawowe:

- a) zabudowa mieszkaniowa,
- b) zabudowa mieszkaniowa z usługami,
- c) zabudowa usługowa;

2) przeznaczenie uzupełniające:

- a) obiekty i urządzenia towarzyszące,
- b) urządzenia i sieci infrastruktury technicznej,
- c) zieleni urządzona;

3) zasady ochrony i kształtowania ładu przestrzennego, zabudowy oraz wskaźniki zagospodarowania terenu:

a) wskaźniki intensywności zabudowy:

- minimalny = 0,10,
- maksymalny = 2,0,

b) wskaźnik powierzchni zabudowy: maksymalnie: 0,35,

c) wskaźnik powierzchni zabudowy określony w lit. b nie dotyczy garaży, budynków gospodarczych oraz obiektów i urządzeń infrastruktury technicznej lokalizowanych na wydzielonych działkach,

d) wielkość powierzchni biologicznie czynnej:

- nie mniej niż 30 % powierzchni działki budowlanej,
- wskaźnik wielkości powierzchni biologicznie czynnej określony w lit. d nie dotyczy garaży, budynków gospodarczych oraz obiektów i urządzeń infrastruktury technicznej lokalizowanych na wydzielonych działkach,

e) gabaryty i wysokość zabudowy:

- wysokość budynków: ustala się zachowanie historycznie udokumentowanej wysokości zabudowy, lecz nie więcej niż 12 m dla nowej zabudowy,
- wymiar pionowy budowli: nie większy niż 12 m,
- liczba kondygnacji nadziemnych budynków: ustala się zachowanie historycznie udokumentowanej liczby kondygnacji nadziemnych, lecz nie więcej niż 2 kondygnacje dla nowej zabudowy,

f) geometria dachów:

- ustala się zachowanie historycznie udokumentowanej geometrii dachów w zabudowie historycznej,
- dla nowej zabudowy: dachy symetryczne, o kącie nachylenia połaci w zakresie od 38° do 45°,
- w wiatach dopuszcza się stosowanie dachów jednospadowych lub dwuspadowych, o spadkach nie mniejszych niż 20°,

g) ustala się obowiązujące i nieprzekraczalne linię zabudowy w odległościach 0 m do 20 m, zgodnie z rysunkiem planu,

h) dopuszcza się lokalizację budynków na granicy sąsiadujących działek budowlanych, z zachowaniem warunków wynikających z przepisów odrębnych,

i) w odniesieniu do istniejących budynków usytuowanych w stosunku do krawędzi jezdni dróg w odległościach mniejszych niż wymagane przepisami odrębnymi dopuszcza się ich przebudowę, rozbudowę lub odbudowę na warunkach określonych w przepisach odrębnych,

j) należy stosować stonowaną, niejaskrawą kolorystykę elewacji frontowych budynków oraz ustala się zakaz stosowania okładzin elewacyjnych z tworzyw sztucznych typu „sidding”,

k) ustala się stosowanie historycznie udokumentowanego pokrycia dachów w zabudowie historycznej; dla nowej zabudowy ustala się stosowanie pokryć dachowych z dachówki lub materiału dachówkopodobnego, w matowych odcieniach koloru ceglatego lub brązowego.

§ 18. Wyznacza się tereny usług publicznych oznaczone na rysunkach planu stanowiących załączniki nr 4 i 7 symbolami 1UP i 2UP, w których granicach obowiązują następujące ustalenia szczegółowe:

1) przeznaczenie podstawowe:

- a) usługi publiczne, w szczególności: usługi kultury i oświaty, świetlice wiejskie, ochrona przeciwpożarowa; place zabaw, wypoczynek,
- b) sport i rekreacja;

2) przeznaczenie uzupełniające:

- a) obiekty i urządzenia towarzyszące,
- b) urządzenia i sieci infrastruktury technicznej,
- c) zieleń urządzona;

3) zasady ochrony i kształtowania ładu przestrzennego, zabudowy oraz wskaźniki zagospodarowania terenu:

a) wskaźniki intensywności zabudowy:

- minimalny = 0,
- maksymalny = 0,25,

b) wskaźnik powierzchni zabudowy: maksymalnie 0,15,

- c) wielkość powierzchni biologicznie czynnej: nie mniej niż 50 % powierzchni działki budowlanej,
- d) gabaryty i wysokość zabudowy:
 - wysokość budynków nie może przekroczyć 10 m,
 - wysokość budowli nie większa niż 12 m,
 - liczba kondygnacji nadziemnych budynków nie może przekraczać dwóch,
- e) geometria dachów: dachy symetryczne, o kącie nachylenia połaci w zakresie od 30° do 45°,
- f) ustala się nieprzekraczalne linie zabudowy w odległościach od 4 m do 8 m zgodnie z rysunkiem planu,
- g) ustala się stosowanie pokryć dachowych z dachówki lub materiału dachówkopodobnego, w odcieniach koloru ceglastego, brązowego lub grafitowego.

§ 19. Wyznacza się teren zabudowy usług publicznych i mieszkalnictwa komunalnego oznaczony na rysunku planu stanowiącym załącznik nr 6 do uchwały symbolem 1UP/M, w którego granicach obowiązują następujące ustalenia szczegółowe:

- 1) przeznaczenie podstawowe:
 - a) usługi publiczne w zakresie: ochrony zdrowia, pomocy społecznej, oświaty i wychowania, kultury,
 - b) komunalna zabudowa mieszkaniowa - mieszkalne lokale socjalne;
- 2) przeznaczenie uzupełniające:
 - a) obiekty i urządzenia towarzyszące,
 - b) urządzenia i sieci infrastruktury technicznej,
 - c) zieleń urządzona;
- 3) zasady ochrony i kształtowania ładu przestrzennego, zabudowy oraz wskaźniki zagospodarowania terenu:
 - a) wskaźniki intensywności zabudowy:
 - minimalny = 0,01,
 - maksymalny = 2,0,
 - b) wskaźnik powierzchni zabudowy:
 - maksymalnie: 0,80,
 - wskaźnik zabudowy nie dotyczy garaży, budynków gospodarczych oraz obiektów i urządzeń infrastruktury technicznej lokalizowanych na wydzielonych działkach,
 - c) wielkość powierzchni biologicznie czynnej:
 - nie mniej niż 25 % powierzchni działki budowlanej,
 - wskaźnik wielkości powierzchni biologicznie czynnej nie dotyczy garaży, budynków gospodarczych oraz obiektów i urządzeń infrastruktury technicznej lokalizowanych na wydzielonych działkach,
 - d) gabaryty i wysokość zabudowy:
 - wysokość budynków: nie większa niż 12 m,
 - wymiar pionowy budowli: nie większy niż 12 m,
 - liczba kondygnacji nadziemnych budynków nie może przekraczać trzech,
 - e) geometria dachów: dachy symetryczne, o kącie nachylenia połaci w zakresie od 15° do 45°,
 - f) nad częściami dobudowanymi do głównych brył budynków dopuszcza się dachy jednospadowe, dwuspadowe lub wielospadowe, o spadkach nie mniejszych niż 10°,
 - g) w wiatach dopuszcza się stosowanie dachów o dowolnej geometrii i spadkach oraz rodzaju i koloru pokrycia,

- h) ustala się nieprzekraczalne linie zabudowy w odległości 6 m zgodnie z rysunkiem planu,
- i) dopuszcza się lokalizację budynków gospodarczych i garaży na granicy sąsiadujących działek budowlanych, z zachowaniem warunków wynikających z przepisów odrębnych,
- j) należy stosować stonowaną, nie jaskrawą kolorystykę elewacji frontowych budynków oraz ustala się zakaz stosowania okładzin elewacyjnych z tworzyw sztucznych typu „sidding”,
- k) ustala się stosowanie pokryć dachowych z dachówki lub materiału dachówkopodobnego, w odcieniach koloru ceglatego, brązowego lub grafitowego.

§ 20. Wyznacza się tereny rolne oznaczone na rysunkach planu stanowiących załączniki nr 2, 3, 5 i 7 do uchwały symbolami 1R, 2R, 3R, 4R, 5R i 6R, w których granicach obowiązują następujące ustalenia szczegółowe:

- 1) przeznaczenie podstawowe: tereny rolne;
- 2) przeznaczenie uzupełniające:
 - a) urządzenia i sieci infrastruktury technicznej z zastrzeżeniem zgodności z przepisami odrębnymi w zakresie ochrony gruntów rolnych i leśnych,
 - b) dopuszcza się budowę budowli związanych z melioracjami lub ochroną przeciwpowodziową;
- 3) zasady ochrony i kształtowania ładu przestrzennego, zabudowy oraz wskaźniki zagospodarowania terenu: ustala się zakaz lokalizacji obiektów kubaturowych.

§ 21. Wyznacza się teren ciągu pieszo-jezdnego oznaczonego na rysunku planu stanowiącym załącznik nr 5 do uchwały symbolem 1KDX, w którego granicach obowiązują następujące ustalenia szczegółowe:

- 1) przeznaczenie podstawowe: drogi publiczne;
- 2) przeznaczenie uzupełniające: infrastruktura techniczna.
 - a) obiekty i urządzenia towarzyszące,
 - b) urządzenia i sieci infrastruktury technicznej,
 - c) zieleń urządzona;
- 3) linie rozgraniczające terenów stanowią jednocześnie granice terenów rozmieszczenia inwestycji celu publicznego o znaczeniu lokalnym;
- 4) zasady modernizacji, rozbudowy i budowy systemów komunikacji: szerokość w liniach rozgraniczających: 7 m, zgodnie z rysunkiem planu.

§ 22. Wyznacza się tereny dróg wewnętrznych oznaczone na rysunkach planu stanowiących załączniki nr 2 i 3 do uchwały symbolami 1KDW i 2KDW, w których granicach obowiązują następujące ustalenia szczegółowe:

- 1) przeznaczenie podstawowe: drogi wewnętrzne;
- 2) przeznaczenie uzupełniające: urządzenia i sieci infrastruktury technicznej;
- 3) zasady modernizacji, rozbudowy i budowy systemów komunikacji: szerokość w liniach rozgraniczających od 3 m do 5 m, zgodnie z rysunkiem planu;
- 4) ochrona dziedzictwa kulturowego i zabytków:
 - a) w granicach strefy ochrony konserwatorskiej obowiązują ustalenia § 6 ust. 3,
 - b) w zakresie ochrony archeologicznej obowiązują ustalenia § 6 ust. 8.

Rozdział 4. **Ustalenia końcowe**

§ 23. Zgodnie z art. 15 ust. 2 pkt 12 i art. 36 ust. 4 ustawy z dnia 27 marca 2003 r. o planowaniu i zagospodarowaniu przestrzennym dla terenów objętych ustaleniami niniejszego planu ustala się stawkę służącą naliczaniu jednorazowej opłaty w wysokości 30%.

§ 24. Wykonanie niniejszej uchwały powierza się Burmistrzowi Ząbkowic Śląskich.

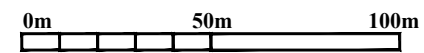
§ 25. Uchwała wchodzi w życie po upływie 30 dni od daty ogłoszenia w Dzienniku Urzędowym Województwa Dolnośląskiego.

Przewodniczący Rady
Miejskiej

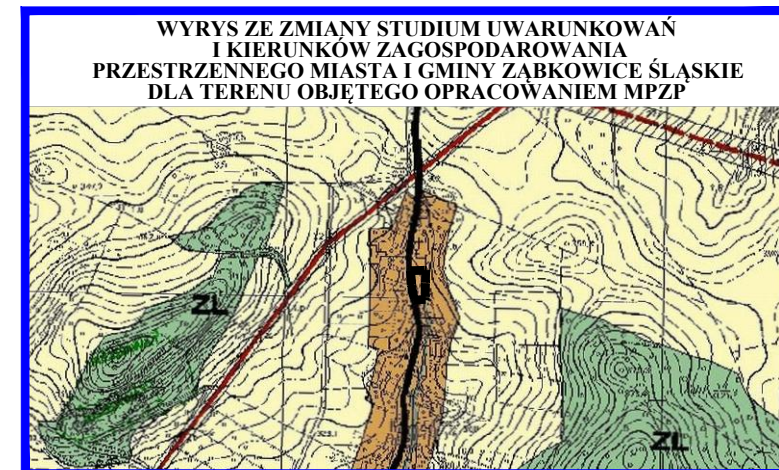
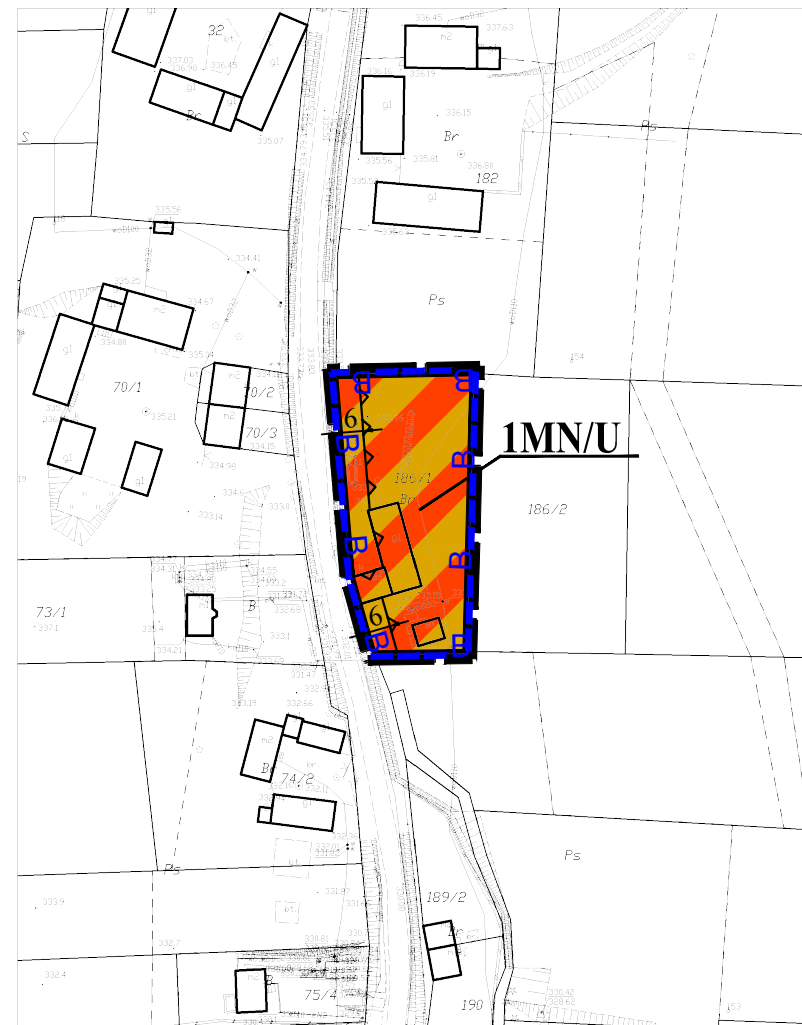
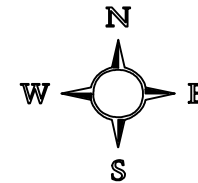
Andrzej Dominik

ZMIANA MIEJSCOWEGO PLANU ZAGOSPODAROWANIA PRZESTRZENNEGO DLA OBREBU GEODEZYJNEGO STOLEC -TERENY ZURBANIZOWANE

RYSUNEK PLANU SKALA 1:2000




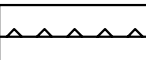



ZALĄCZNIK NR 1
DO UCHWAŁY NR LIII/346/2021
RADY MIEJSKIEJ ZĄBKOWIC ŚLĄSKICH
Z DNIA 30 LISTOPADA 2021r.



LEGENDA:

OBOWIĄZUJĄCE USTALENIA PLANU

-  GRANICA OBSZARU OBJĘTEGO PLANEM
-  MN/U TERENY ZABUDOWY MIESZKANIOWEJ JEDNORODZINNEJ I USŁUGOWEJ
-  LINIE ROZGRANICZAJĄCE TERENY O RÓŻNYM PRZEZNACZENIU LUB RÓŻNYCH ZASADACH ZAGOSPODAROWANIA
-  NIEPRZEKRACZALNE LINIE ZABUDOWY
-  GRANICA STREFY OCHRONY KONSERWATORSKIEJ

OZNACZENIA INFORMACYJNE

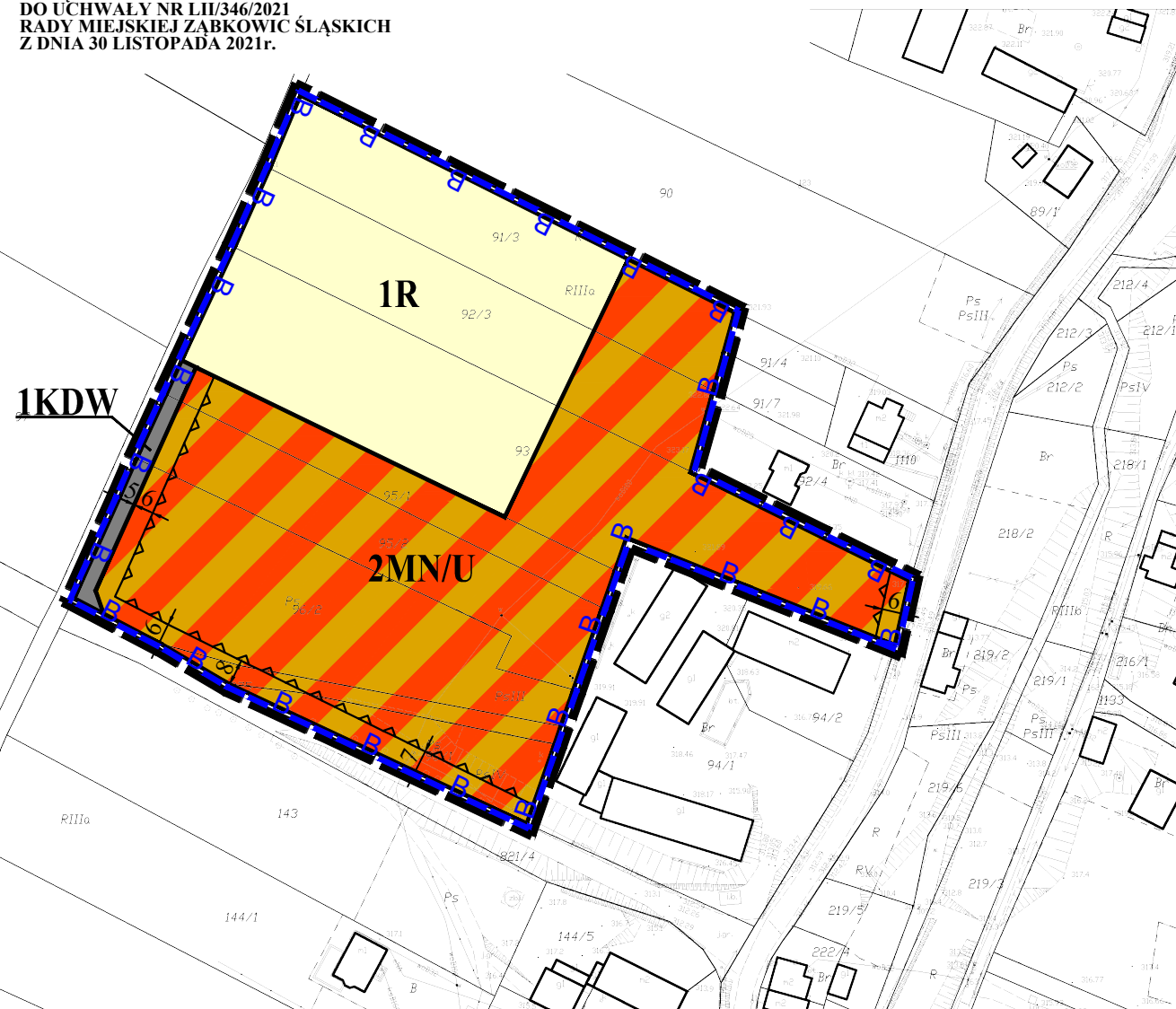

-  WYMIARY W METRACH

ZMIANA MIEJSCOWEGO PLANU ZAGOSPODAROWANIA PRZESTRZENNEGO DLA OBREBU GEODEZYJNEGO STOLEC -TERENY ZURBANIZOWANE

RYSUNEK PLANU SKALA 1:2000

0m 50m 100m

ZALĄCZNIK NR 2
DO UCHWAŁY NR LH/346/2021
RADY MIEJSKIEJ ZĄBKOWIC ŚLĄSKICH
Z DNIA 30 LISTOPADA 2021r.



LEGENDA:

OBOWIĄZUJĄCE USTALENIA PLANU

-  GRANICA OBSZARU OBJĘTEGO PLANEM
-  **MN/U** TERENY ZABUDOWY MIESZKANIOWEJ
JEDNORODZINNEJ I USŁUGOWEJ
-  **R** TEREN ROLNY
-  **KDW** DROGA WEWNĘTRZNA
-  LINIE ROZGRANICZAJĄCE TERENY
O RÓŻNYM PRZEZNACZENIU LUB RÓŻNYCH
ZASADACH ZAGOSPODAROWANIA
-  NIEPRZEKRACZALNE LINIE ZABUDOWY
-  **B** GRANICA STREFY OCHRONY
KONSERWATORSKIEJ

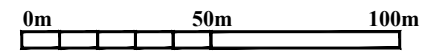
OZNACZENIA INFORMACYJNE

-  **12** WYMIARY W METRACH

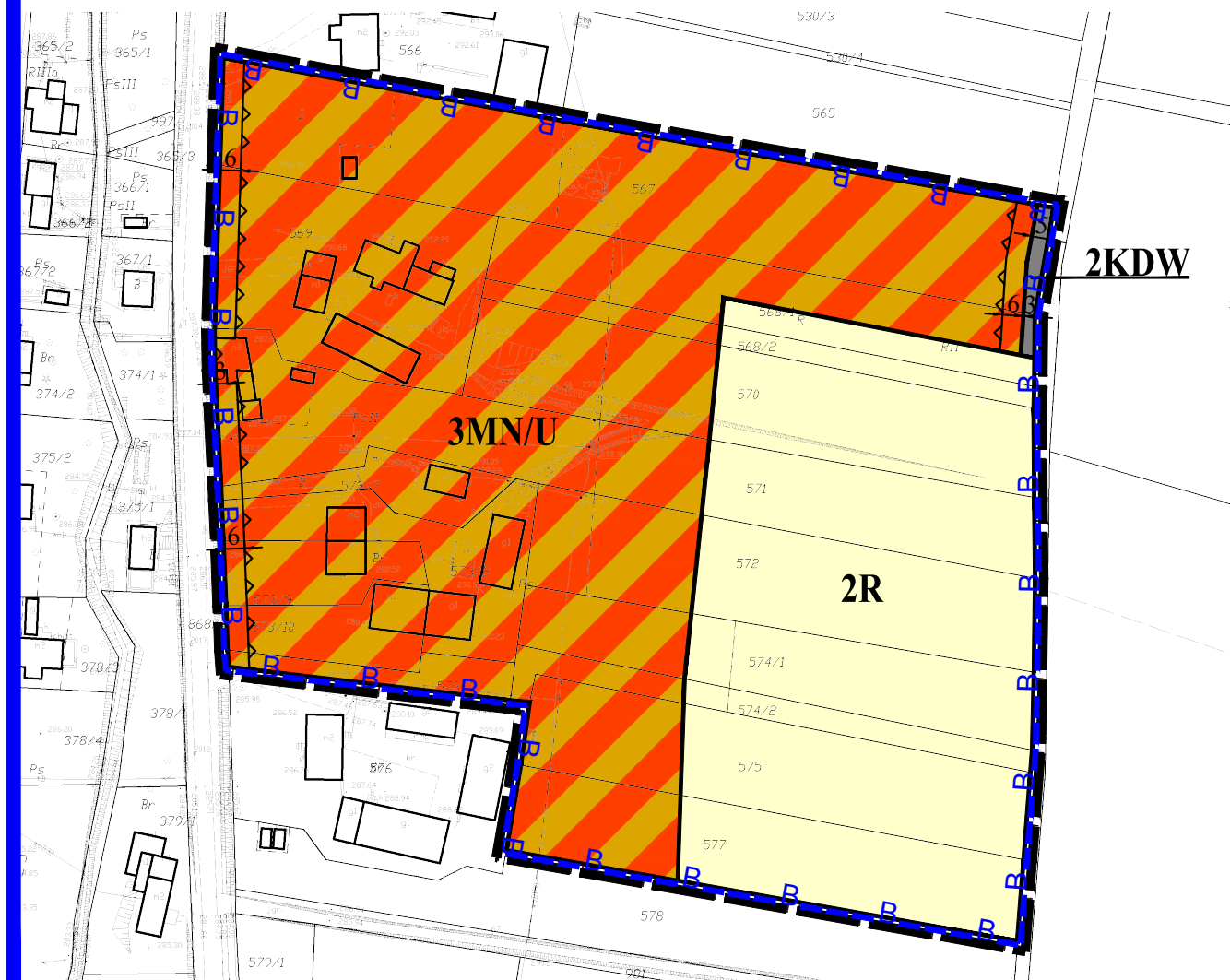
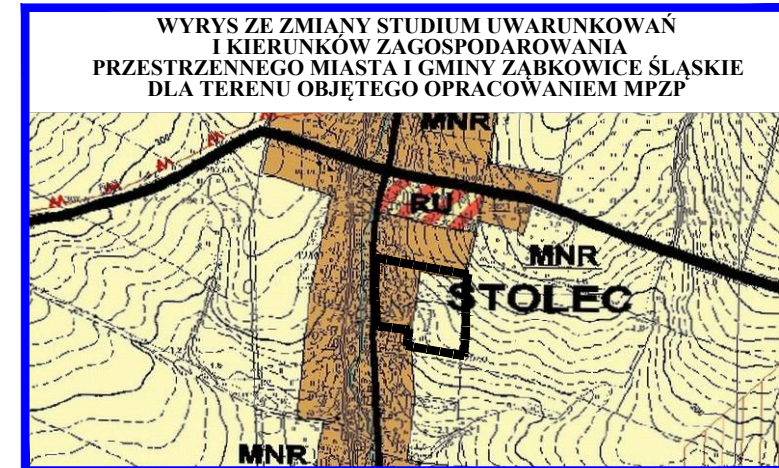
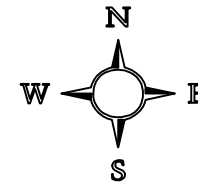
ZMIANA MIEJSCOWEGO PLANU ZAGOSPODAROWANIA PRZESTRZENNEGO DLA OBREBU GEODEZYJNEGO STOLEC -TERENY ZURBANIZOWANE

RYSUNEK PLANU

SKALA 1:2000



ZALACZNIK NR 3
DO UCHWALY NR LH/346/2021
RADY MIEJSKIEJ ZABKOWIC ŚLĄSKICH
Z DNIA 30 LISTOPADA 2021r.



LEGENDA:

OBOWIĄZUJĄCE USTALENIA PLANU

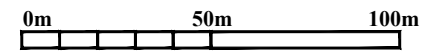
-  GRANICA OBSZARU OBJĘTEGO PLANEM
-  MN/U TERENY ZABUDOWY MIESZKANIOWEJ JEDNORODZINNEJ I USŁUGOWEJ
-  R TEREN ROLNY
-  KDW DROGA WEWNĘTRZNA
-  LINIE ROZGRANICZAJĄCE TERENY O RÓŻNYM PRZEZNACZENIU LUB RÓŻNYCH ZASADACH ZAGOSPODAROWANIA
-  NIEPRZEKRACZALNE LINIE ZABUDOWY
-  GRANICA STREFY OCHRONY KONSERWATORSKIEJ

OZNACZENIA INFORMACYJNE

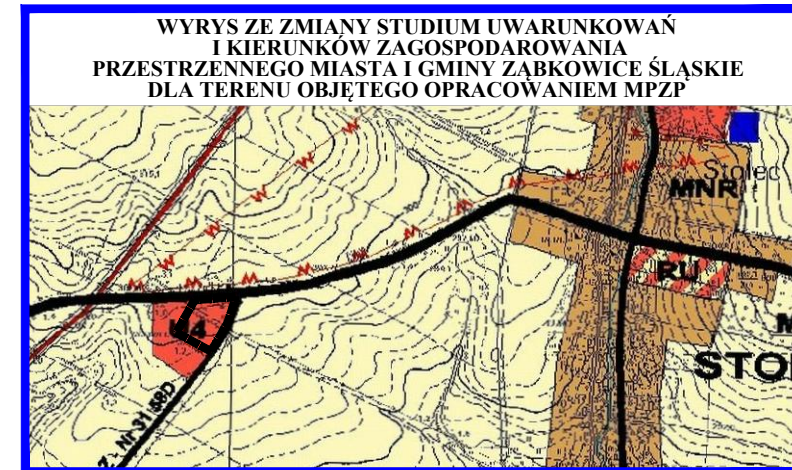
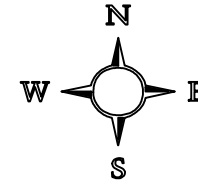
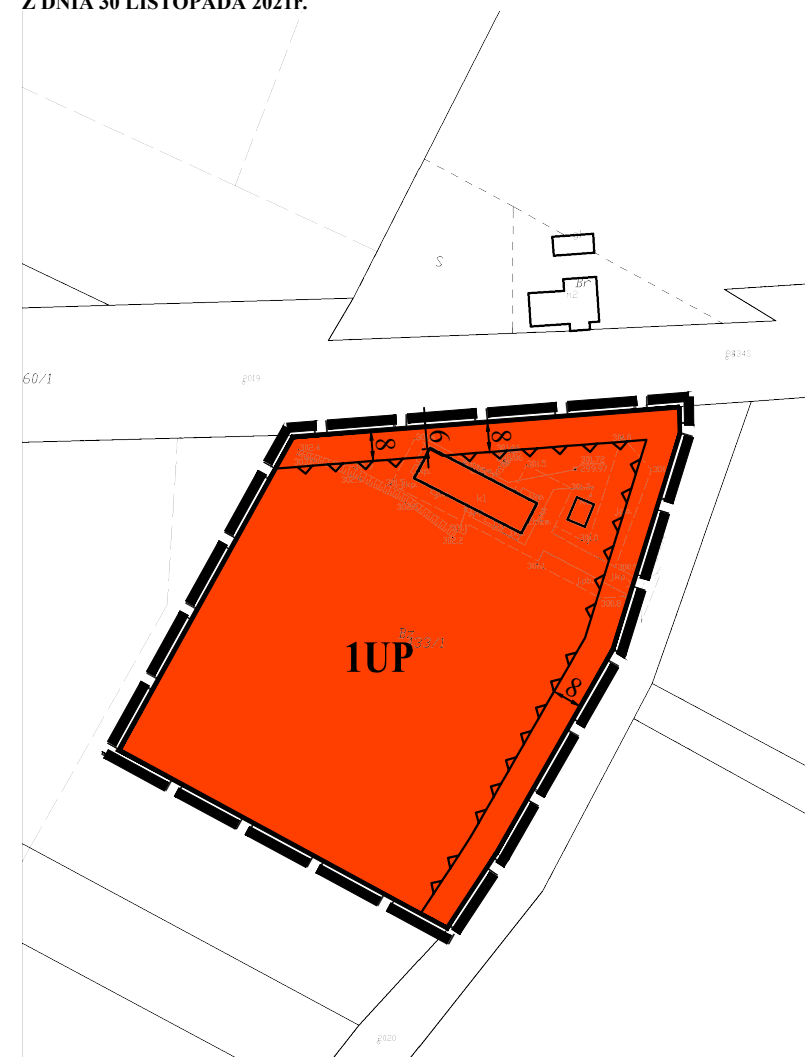
-  WYMIARY W METRACH

ZMIANA MIEJSCOWEGO PLANU ZAGOSPODAROWANIA PRZESTRZENNEGO DLA OBREBU GEODEZYJNEGO STOLEC -TERENY ZURBANIZOWANE

RYSUNEK PLANU SKALA 1:2000




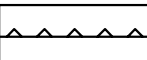


ZALĄCZNIK NR 4
DO UCHWAŁY NR LIII/346/2021
RADY MIEJSKIEJ ZĄBKOWIC ŚLĄSKICH
Z DNIA 30 LISTOPADA 2021r.



LEGENDA:

OBOWIĄZUJĄCE USTALENIA PLANU

-  GRANICA OBSZARU OBJĘTEGO PLANEM
-  TERENUSŁUG PUBLICZNYCH
-  LINIE ROZGRANICZAJĄCE TERENY O RÓŻNYM PRZEZNACZENIU LUB RÓŻNYCH ZASADACH ZAGOSPODAROWANIA
-  NIEPRZEKRACZALNE LINIE ZABUDOWY

OZNACZENIA INFORMACYJNE

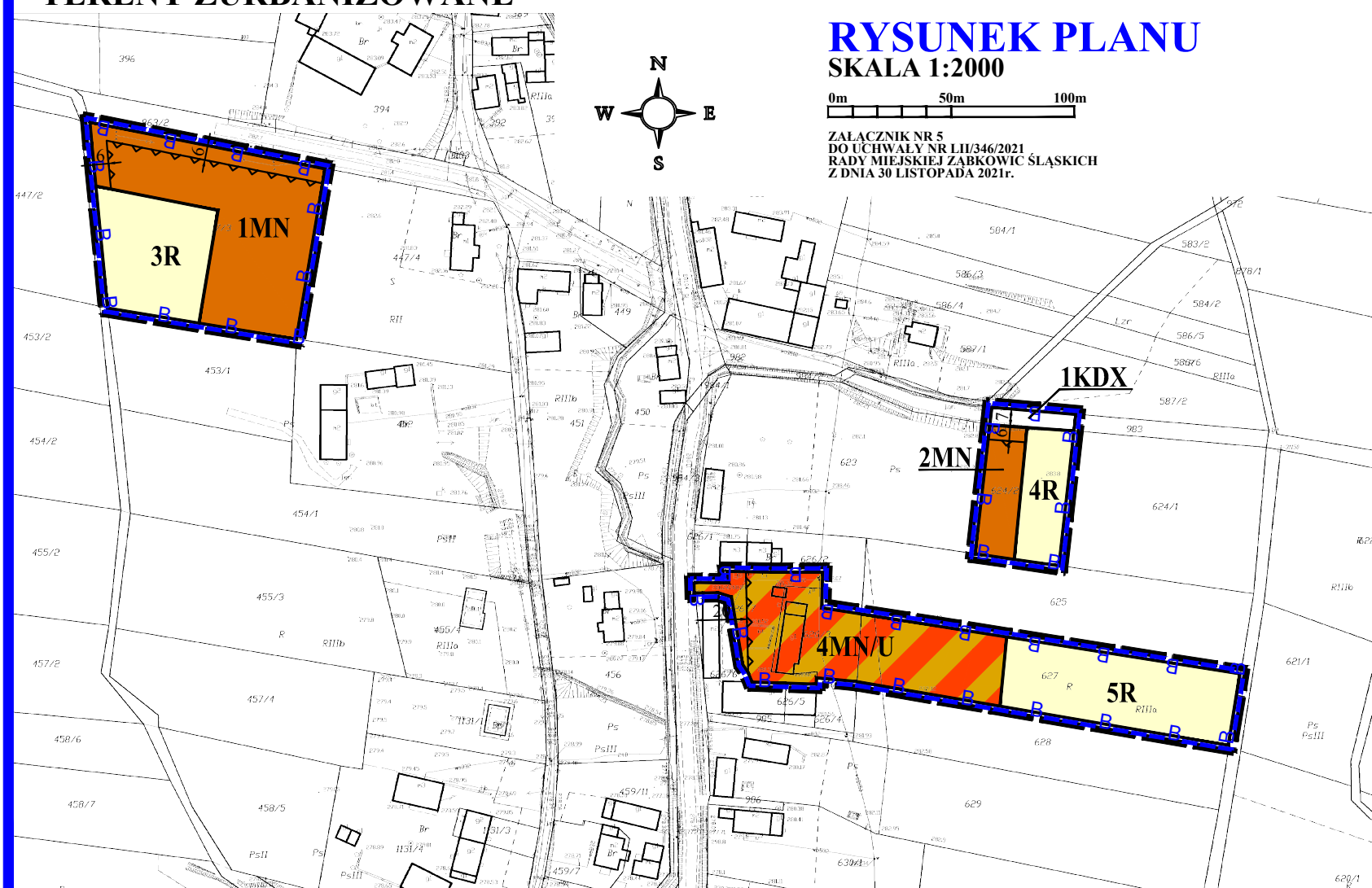
-  WYMIARY W METRACH

**ZMIANA MIEJSCOWEGO PLANU ZAGOSPODAROWANIA PRZESTRZENNEGO
DLA OBRĘBU GEODEZYJNEGO STOLEC
-TERENY ZURBANIZOWANE**

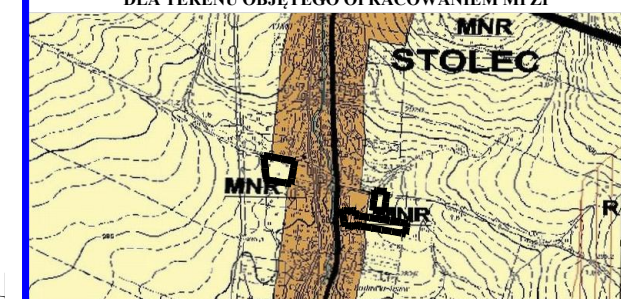
**RYСУNEK PLANU
SKALA 1:2000**

0m 50m 100m

ZALĄCZNIK NR 5
DO UCHWAŁY NR LII/346/2021
RADY MIEJSKIEJ ZĄBKOWIC ŚLĄSKICH
Z DNIA 30 LISTOPADA 2021r.



WYRYS ZE ZMIANY STUDIUM UWARUNKWAŃ
I KIERUNKÓW ZAGOSPODAROWANIA
PRZESTRZENNEGO MIASTA I GMINY ZĄBKOWICE ŚLĄSKIE
DLA TERENU OBJĘTEGO OPRACOWANIEM MPZP



LEGENDA:

OBOWIĄZUJĄCE USTALENIA PLANU

-  GRANICA OBSZARU OBJĘTEGO PLANEM
-  **MN/U** TERENY ZABUDOWY MIESZKANIOWEJ JEDNORODZINNEJ I USŁUGOWEJ
-  **MN** TERENY ZABUDOWY MIESZKANIOWEJ JEDNORODZINNEJ
-  **R** TEREN ROLNY
-  **KDX** CIĄG PIESZO-JEZDNY
-  LINIE ROZGRANICZAJĄCE TERENY O RÓŻNYM PRZEZNACZENIU LUB RÓŻNYCH ZASADACH ZAGOSPODAROWANIA
-  NIEPRZEKRACZALNE LINIE ZABUDOWY
-  **B** GRANICA STREFY OCHRONY KONSERWATORSKIEJ

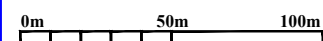
OZNACZENIA INFORMACYJNE

-  **12** WYMIARY W METRACH

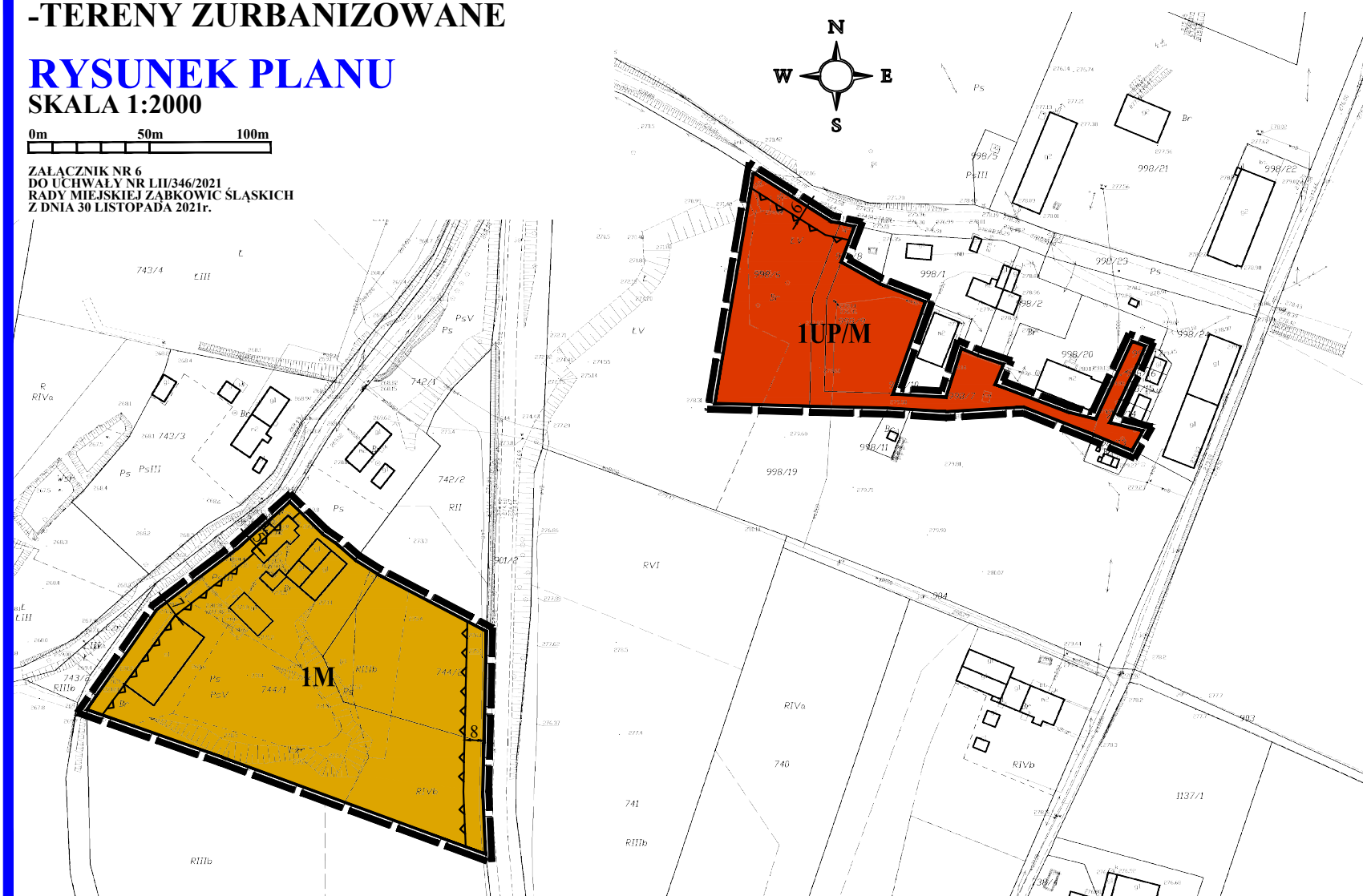
ZMIANA MIEJSCOWEGO PLANU ZAGOSPODAROWANIA PRZESTRZENNEGO DLA OBREBU GEODEZYJNEGO STOLEC -TERENY ZURBANIZOWANE

RYSUNEK PLANU

SKALA 1:2000



ZALACZNIK NR 6
DO UCHWAŁY NR LII/346/2021
RADY MIEJSKIEJ ZABKOWICE ŚLĄSKICH
Z DNIA 30 LISTOPADA 2021r.



LEGENDA:

OBOWIĄZUJĄCE USTALENIA PLANU

- GRANICA OBSZARU OBJĘTEGO PLANEM
- TERENY USŁUG PUBLICZNYCH I MIESZKALNICTWA
- TERENY ZABUDOWY MIESZKANIOWEJ
- LINIE ROZGRANICZAJĄCE TERENY O RÓŻNYM PRZEZNACZENIU LUB RÓŻNYCH ZASADACH ZAGOSPODAROWANIA
- NIEPRZEKRACZALNE LINIE ZABUDOWY

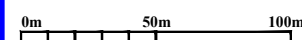
OZNACZENIA INFORMACYJNE

- WYMIARY W METRACH

**ZMIANA MIEJSCOWEGO PLANU ZAGOSPODAROWANIA PRZESTRZENNEGO
DLA OBRĘBU GEODEZYJNEGO STOLEC
-TERENY ZURBANIZOWANE**

RYSunEK PLANU

SKALA 1:2000



ZALĄCZNIK NR 7
DO UCHWAŁY NR LH/346/2021
RADY MIEJSKIEJ ZĄBKOWIC ŚLĄSKICH
Z DNIA 30 LISTOPADA 2021r.



WYRYS ZE ZMIANY STUDIUM UWARUNKOWAN
I KIERUNKÓW ZAGOSPODAROWANIA
PRZESTRZENNEGO MIASTA I GMINY ZĄBKOWICE ŚLĄSKIE
DLA TERENU OBJĘTEGO OPRACOWANIEM MPZP



LEGENDA:

OBOWIĄZUJĄCE USTALENIA PLANU

- GRANICA OBSZARU OBJĘTEGO PLANEM
- TERENY ZABUDOWY MIESZKANIOWEJ JEDNORÓDZINNEJ
- TEREN ZABUDOWY MIESZKANIOWO-USŁUGOWEJ
- TEREN USŁUG PUBLICZNYCH
- TEREN ROLNY
- LINIE ROZGRANICZAJĄCE TERENY O RÓŻNYM PRZEZNACZENIU LUB RÓŻNYCH ZASADACH ZAGOSPODAROWANIA
- OBOWIĄZUJĄCE LINIE ZABUDOWY
- NIEPRZEKRACZALNE LINIE ZABUDOWY
- GRANICA STREFY SCIŚLEJ OCHRONY KONSERWATORSKIEJ
- GRANICA STREFY OCHRONY KONSERWATORSKIEJ
- GRANICA STREFY OCHRONY EKSPOZYCJI
- OBIEKTY UJĘTE W WYKAZIE ZABYTKÓW / GMINNEJ EWIDENCJI ZABYTKÓW

OZNACZENIA INFORMACYJNE

- WYMIARY W METRACH
- OBSZAR WPISANY DO REJESTRU ZABYTKÓW

Załącznik Nr 8 do uchwały Nr LII/346/2021
Rady Miejskiej Ząbkowic Śląskich
z dnia 30 listopada 2021 r.

ROZSTRZYGNIECIE

o sposobie realizacji, zapisanych w zmianie miejscowego planu zagospodarowania przestrzennego dla obrębu geodezyjnego Stolec – tereny zurbanizowane inwestycji z zakresu infrastruktury technicznej, które należą do zadań własnych gminy oraz zasadach ich finansowania, zgodnie z przepisami o finansach publicznych

Zgodnie z ustaleniami zmiany planu miejscowego zawartymi w treści uchwały nie przewiduje się realizacji inwestycji z zakresu infrastruktury technicznej należących do zadań własnych gminy.

Załącznik Nr 9 do uchwały Nr LII/346/2021
Rady Miejskiej Ząbkowic Śląskich
z dnia 30 listopada 2021 r.

ROZSTRZYGNIECIE
o sposobie rozpatrzenia uwag wniesionych do projektu zmiany miejscowego planu zagospodarowania
przestrzennego dla obrębu geodezyjnego Stolec – tereny zurbanizowane
podczas wyłożenia do publicznego wglądu

Ze względu na brak uwag wniesionych do projektu planu podczas wyłożenia do publicznego wglądu nie ma podstaw do przeprowadzenia rozstrzygnięcia zgodnie z art. 20 ust. 1 ustawy z dnia 27 marca 2003 r. o planowaniu i zagospodarowaniu przestrzennym.

Załącznik Nr 10 do uchwały Nr LII/346/2021

Rady Miejskiej Ząbkowic Śląskich

z dnia 30 listopada 2021 r.

Zalacznik10.gml



Dane przestrzenne, o których mowa w art. 67a ust.2 ustawy z dnia 27 marca 2003 roku o planowaniu i zagospodarowaniu przestrzennym

Uzasadnienie

1. Projekt zmiany miejscowego planu zagospodarowania przestrzennego dla obrębu geodezyjnego Stolec – tereny zurbanizowane sporządzony został na podstawie uchwały nr XXII/145/2020 Rady Miejskiej Ząbkowic Śląskich z dnia 19 grudnia 2019 r. w sprawie przystąpienia do sporządzenia zmiany miejscowego planu zagospodarowania przestrzennego dla obrębu geodezyjnego Stolec – tereny zurbanizowane.

2. Projektem zmian planu miejscowego objęto tereny znajdujące się w granicach obrębu geodezyjnego wsi Stolec, o łącznej powierzchni ok. 15,06 ha.

3. Obszar zmiany planu miejscowego jest aktualnie objęty ustaleniami miejscowego planu zagospodarowania przestrzennego dla obrębu geodezyjnego Stolec – tereny zurbanizowane uchwalonego uchwałą Nr XXII/148/2015 Rady Miejskiej Ząbkowic Śląskich z dnia 30 grudnia 2015 r., publikowaną w Dzienniku Urzędowym Województwa Dolnośląskiego z dnia 18 stycznia 2016 r., poz. 311.

4. Projekt zmian planu miejscowego przewiduje zmianę ustaleń obowiązującego obecnie planu miejscowego w zakresie wprowadzenia funkcji zabudowy mieszkaniowej jednorodzinnej, mieszkaniowej jednorodzinnej i usługowej, mieszkaniowo-usługowej, usług publicznych oraz usług publicznych i mieszkalnictwa oraz zmiany parametrów zabudowy dla terenu zabudowy mieszkaniowej.

5. Opracowany projekt zmiany planu miejscowego nie narusza ustaleń studium uwarunkowań i kierunków zagospodarowania przestrzennego miasta i gminy Ząbkowice Śląskie przyjętego przez Radę Miejską Ząbkowic Śląskich uchwałą nr VI/19/2010 z dnia 2 czerwca 2010 r.. Zgodnie z ustaleniami obowiązującego studium (w rozdz. III. KIERUNKI ZAGOSPODAROWANIA PRZESTRZENNEGO MIASTA i GMINY w ust 3. KIERUNKI ZMIAN W STRUKTURZE OSADNICZEJ MIASTA i GMINY; WSKAŹNIKI DOTYCZĄCE ZAGOSPODAROWANIA ORAZ UŻYTKOWANIA TERENÓW pkt 4 lit c) „wielkości terenów i ich granice, oznaczone na rysunku Zmiany Studium „Kierunki zagospodarowania przestrzennego miasta i gminy”, mają charakter orientacyjny, co oznacza, że mogą podlegać korektom i uściśleniu w planach miejscowych w zakresie do 35m od ich granic na rysunku Zmiany Studium”. Uwzględniając powyższy zapis tereny zabudowy mieszkaniowej jednorodzinnej, mieszkaniowej jednorodzinnej i usługowej zostały powiększone o 35 m w stosunku do ustaleń graficznych rysunku studium.

6. Projekt zmiany planu miejscowego został sporządzony zgodnie z art. 16 ust. 1 ustawy z dnia 27 marca 2003r. o planowaniu i zagospodarowaniu przestrzennym (Dz. U. z 2021 r.poz. 741, 784, 922, i 1873) z wykorzystaniem mapy zasadniczej pozyskanej z państwowego zasobu geodezyjnego i kartograficznego, w skali 1:2000.

7. Projekt zmiany planu miejscowego poddany został procedurze formalno-prawnej określonej w art. 17 ustawy z dnia 27 marca 2003 r. o planowaniu i zagospodarowaniu przestrzennym (Dz. U. z 2021 r. poz. 741, 784, 922, i 1873) oraz w ustawie z dnia 3 października 2008 roku o udostępnianiu informacji o środowisku i jego ochronie, udziale społeczeństwa w ochronie środowiska oraz o ocenach oddziaływania na środowisko (Dz. U. z 2021 r., poz. 247, 784, 922, 1211 i 1551); zakres opracowania jest zgodny z rozporządzeniem Ministra Infrastruktury z dnia 26 sierpnia 2003 r. w sprawie wymaganego zakresu projektu miejscowego planu zagospodarowania przestrzennego (Dz. U. Nr 164 z 2003 r., poz. 1587).

8. Projekt zmiany planu miejscowego uzyskał opinie i uzgodnienia wymagane zgodnie z treścią art. 17 ust 6 ustawy z dnia 27 marca 2003 r. o planowaniu i zagospodarowaniu przestrzennym (Dz. U. z 2021 r., poz. 741, 784, 922, i 1873.). Ze względu na brak występowania takiej problematyki projekt planu miejscowego nie wymagał zaopiniowania w zakresie: udokumentowanych złóż kopalin, lokalizacji nowych zakładów o zwiększonym lub dużym ryzyku wystąpienia poważnych awarii, o których mowa w art. 250 ust. 5 i 7 ustawy z dnia 27 kwietnia 2001 r. – Prawo ochrony środowiska, istniejących zakładów o zwiększonym lub dużym ryzyku wystąpienia poważnych awarii oraz rozmieszczenia obszarów przestrzeni publicznej i terenów zabudowy mieszkaniowej w sąsiedztwie zakładów o zwiększonym lub dużym ryzyku wystąpienia poważnych awarii, w przypadku gdy te inwestycje, obszary lub tereny zwiększają ryzyko lub skutki poważnych awarii, terenów zagrożonych osuwaniem się mas ziemnych, w zakresie sposobu zagospodarowania gruntów leżących w odległości nie większej niż: 40 metrów od osi istniejącej linii elektroenergetycznej najwyższych napięć, w przypadku gdy górne napięcie tej linii elektroenergetycznej jest równe 220 kV lub większe niż 220 kV; 70 metrów od osi istniejącej linii elektroenergetycznej najwyższych

napięcie, w przypadku gdy górne napięcie linii elektroenergetycznej jest równe 750 kV lub większe niż 750 kV, w zakresie sposobu zagospodarowania gruntów leżących w odległości nie większej niż: 65 metrów od osi gazociągu wysokiego ciśnienia o średnicy mniejszej niż 500 mm lub równej 500 mm; 100 metrów od osi gazociągu wysokiego ciśnienia o średnicy większej niż 500 mm, ani dokonania uzgodnień w zakresie: zagospodarowania pasa technicznego, pasa ochronnego oraz morskich portów i przystani, zagospodarowania terenów górniczych, zagospodarowania obszarów ochrony uzdrowiskowej.

9. Sposób realizacji wymogów wynikających z art. 1 ust. 2–4 ustawy o planowaniu i zagospodarowaniu przestrzennym:

1) wymagania ładu przestrzennego, w tym urbanistyki i architektury: projekt zmiany planu miejscowego przewiduje zmianę ustaleń obowiązującego obecnie planu miejscowego w zakresie wprowadzenia funkcji zabudowy mieszkaniowej jednorodzinnej, mieszkaniowej jednorodzinnej i usługowej, mieszkaniowo-usługowej, usług publicznych oraz usług publicznych i mieszkalnictwa oraz zmiany parametrów zabudowy dla terenu zabudowy mieszkaniowej. Część terenów pozostanie w dotychczasowym użytkowaniu rolniczym. Ustalenia zmiany planu miejscowego uwzględniają wykształconą zwartą strukturę funkcjonalno-przestrzenną wsi Stolec.

2) walory architektoniczne i krajobrazowe: ustalenia zmiany planu miejscowego uwzględniają walory architektoniczne i krajobrazowe obszaru objętego planem jednocześnie dostosowując parametry kształtowania zabudowy do wymagań technologicznych przedsiębiorstwa rolniczego.

3) wymagania ochrony środowiska, w tym gospodarowania wodami i ochrony gruntów rolnych i leśnych: ustalenia planu miejscowego wprowadzają wymagania w zakresie ochrony wód gruntowych i powierzchniowych przed zanieczyszczeniami, w tym budowy systemu kanalizacji sanitarnej. Zmiana planu miejscowego przeznaczająca na cele zabudowy mieszkaniowej jednorodzinnej, mieszkaniowej i usługowej, mieszkaniowej, mieszkaniowo-usługowej, usług publicznych oraz usług publicznych i mieszkalnictwa w części grunty, które wcześniej już uzyskały zgody na zmianę przeznaczenia na cele nierolnicze. Do projektu planu miejscowego uzyskano decyzję Ministra Rolnictwa i Rozwoju Wsi z dnia 3 września 2021 r. (DN.tr.602.26.2021) w zakresie zgody na zmianę przeznaczenia areалу 4,0080 ha gruntów rolnych na cele nierolnicze. Dla gruntów rolnych położonych poza terenami przeznaczonymi pod zabudowę ustalono zakaz ich zabudowy. Nie było potrzeby wnioskowania o zmianę przeznaczenia gruntów leśnych na cele nieleśne.

4) wymagania ochrony dziedzictwa kulturowego i zabytków oraz dóbr kultury współczesnej: ustalenia planu miejscowego uwzględniły wymagania ochrony dziedzictwa kulturowego i zabytków przez określenie zasad obowiązujących w odniesieniu do zabytkowego układu ruralistycznego wsi Stolec przez wyznaczenie strefy ścisłej ochrony konserwatorskiej, strefy ochrony konserwatorskiej, strefy ochrony ekspozycji, obiektów wpisanych ujętych w wykazie zabytków/ewidencji zabytków oraz ochrony zabytków archeologicznych.

5) wymagania ochrony zdrowia oraz bezpieczeństwa ludzi i mienia, a także potrzeby osób niepełnosprawnych: zmiana planu miejscowego nie wprowadza ustaleń mogących mieć negatywny wpływ na potrzeby osób niepełnosprawnych.

6) walory ekonomiczne przestrzeni: plan miejscowy uwzględnia walory ekonomiczne przestrzeni przez wykorzystanie dla celów planowanej zabudowy gruntów położonych w sąsiedztwie istniejących dróg oraz w zasięgu podstawowej infrastruktury technicznej.

7) prawo własności: plan miejscowy w maksymalnym stopniu uwzględnia prawo własności przez uwzględnienie wniosków właścicieli gruntów oraz partycypację społeczną w trakcie sporządzania planu.

8) potrzeby obronności i bezpieczeństwa państwa: plan miejscowy nie wprowadza ustaleń mogących mieć negatywny wpływ na potrzeby obronności i bezpieczeństwa państwa.

9) potrzeby interesu publicznego: plan miejscowy uwzględnia potrzeby interesu publicznego przez zapewnienie warunków dostępności terenów do dróg publicznych oraz warunków realizacji podstawowej infrastruktury technicznej.

10) potrzeby w zakresie rozwoju infrastruktury technicznej, w szczególności sieci szerokopasmowych: plan miejscowy uwzględnia potrzeby w zakresie rozwoju infrastruktury technicznej przez zapewnienie warunków realizacji podstawowej infrastruktury technicznej, w tym sieci szerokopasmowych.

11) zapewnienie udziału społeczeństwa w pracach nad miejscowym planem zagospodarowania przestrzennego, zachowanie jawności i przejrzystości procedur planistycznych:

a) ogłoszenie prasowe o przystąpieniu do sporządzenia zmiany miejscowego planu zagospodarowania przestrzennego dla obrębu geodezyjnego Stolec – tereny zurbanizowane wraz ze strategiczną oceną oddziaływania na środowisko zostało zamieszczone w prasie lokalnej: „Gazeta Ząbkowicka” z dn. 2.07.2020 r.

b) obwieszczenie o przystąpieniu do sporządzenia zmiany miejscowego planu zagospodarowania przestrzennego dla obrębu geodezyjnego Stolec – tereny zurbanizowane wraz ze strategiczną oceną oddziaływania na środowisko zostało wywieszane na tablicach ogłoszeń w dniach 2 lipca do 23 lipca 2020 r.

c) w terminie określonym w ww ogłoszeniach i obwieszczeniach do projektu zmiany miejscowego planu zagospodarowania przestrzennego dla obrębu geodezyjnego Stolec – tereny zurbanizowane osoby fizyczne lub podmioty gospodarcze nie złożyły wniosków zgodnie z art. 17 ust. 1 ustawy z dnia 27 marca 2003 r. o planowaniu i zagospodarowaniu przestrzennym (Dz. U. z 2021 r., poz. 741, 784, 922, i 1873).

d) plan miejscowy został wyłożony do publicznego wglądu w dniach 29 września do 20 października 2021.; do dnia 3 listopada 2021 r. można było składać uwagi do wyłożonego projektu planu oraz prognozy oddziaływania na środowisko; w trakcie wyłożenia, w dniu 11 października 2021 r. zorganizowana została dyskusja publiczna.

e) we wskazanym terminie, tj. do dnia 3 listopada 2021 r. nie złożono uwag do projektu planu miejscowego ani do prognozy oddziaływania na środowisko sporządzonej do projektu planu.

12) potrzeby zapewnienia odpowiedniej ilości i jakości wody, do celów zaopatrzenia ludności: ustalenia planu w zakresie zaopatrzenia w wodę do celów zaopatrzenia ludności bazują na istniejącej sieci wodociągowej przewidują możliwość jej rozbudowy.

13) ustalając przeznaczenie terenów lub określając potencjalny sposób zagospodarowania i korzystania z terenów, dokonano oceny wagi interesu publicznego i interesów prywatnych (w tym zgłaszanych w postaci wniosków i uwag, zmierzających do ochrony istniejącego stanu zagospodarowania terenu, jak i zmian w zakresie jego zagospodarowania). Na potrzeby opracowanej zmiany planu miejscowego opracowano prognozę oddziaływania na środowisko planu miejscowego oraz prognozę skutków finansowych realizacji ustaleń planu.

14) sporządzając projekt zmiany planu miejscowego kierowano się ustaleniami studium uwarunkowań i kierunków zagospodarowania przestrzennego miasta i gminy Ząbkowice Śląskie oraz istniejącym stanem użytkowania i zagospodarowania terenów.

15) tereny przeznaczone do zabudowy zostały wyznaczone w ramach struktury przestrzennej wsi Stolec z uwzględnieniem dążenia do minimalizowania transportochłonności układu przestrzennego.

16) ustalenia zmiany planu dotyczą terenów istniejącej zabudowy produkcyjno-usługowej – nie ma potrzeby wprowadzenia ustaleń w zakresie maksymalnego wykorzystania publicznego transportu zbiorowego jako podstawowego środka transportu;

17) tereny nowej zabudowy mieszkaniowej zostały wyznaczone w sposób umożliwiający mieszkańcom maksymalne wykorzystanie publicznego transportu zbiorowego jako podstawowego środka transportu;

18) nowa zabudowa została wyznaczona na obszarach o w pełni wykształconej zwartej strukturze funkcjonalno-przestrzennej poprzez uzupełnianie istniejącej zabudowy oraz na obszarach charakteryzujących się najlepszym dostępem do sieci komunikacyjnej oraz najlepszym stopniem wyposażenia w sieci infrastruktury technicznej adekwatnych dla nowej, planowanej zabudowy.

10. Zgodność z wynikami analizy, o której mowa w art. 32 ust. 1, wraz datą uchwały rady gminy, o której mowa w art. 32 ust. 2 ustawy z dnia 27 marca 2003 r. o planowaniu i zagospodarowaniu

przestrzennym (Dz. U. z 2021 r., poz. 741, 784, 922, i 1873) – Gmina Ząbkowice Śląskie posiada aktualną ocenę aktualności studium uwarunkowań i kierunków zagospodarowania przestrzennego i planów miejscowych -uchwała nr XVIII/112/2019 Rady Miejskiej Ząbkowic Śląskich z dnia 26 września 2019 r.

11. Wpływ na finanse publiczne, w tym budżet gminy:

1) projekt zmiany planu miejscowego obejmuje obszar, dla którego obowiązuje obecnie ustalenia miejscowego planu zagospodarowania przestrzennego dla obrębu geodezyjnego Stolec – tereny zurbanizowane uchwalonego uchwałą Nr XXII/148/2015 Rady Miejskiej Ząbkowic Śląskich z dnia 30 grudnia 2015 r., opublikowaną w Dzienniku Urzędowym Województwa Dolnośląskiego z dnia 18 stycznia 2016 r., poz. 311.

2) realizacja ustaleń planu miejscowego prawdopodobnie będzie dla gminy korzystna finansowo. Warunkiem trafności prognozy jest spełnienie przyjętych wcześniej założeń w oparciu o które została ona sporządzona.

3) wprowadzenie w życie ustaleń planu miejscowego powinno spowodować pewien przyrost nowych powierzchni obiektów budowlanych, co w perspektywie czasowej pozwoli gminie uzyskać źródło stabilnych i długotrwałych wpływów z tytułu podatku od nieruchomości, które zazwyczaj są stosunkowo łatwe do egzekucji, a ponadto umożliwi Gminie Ząbkowice Śląskie na realizację zadań w zakresie inwestycji publicznych.

4) po stronie wydatków z budżetu gminy (jako skutków finansowych uchwalenia nowego planu) główną pozycję mogą stanowić koszty relatywnie niewielkiej rozbudowy komunalnej infrastruktury sieciowej, w ramach uzupełnienia sieci już funkcjonujących.

Sporządził: Inspektor ds. gospodarki przestrzennej -Anna Serżysko