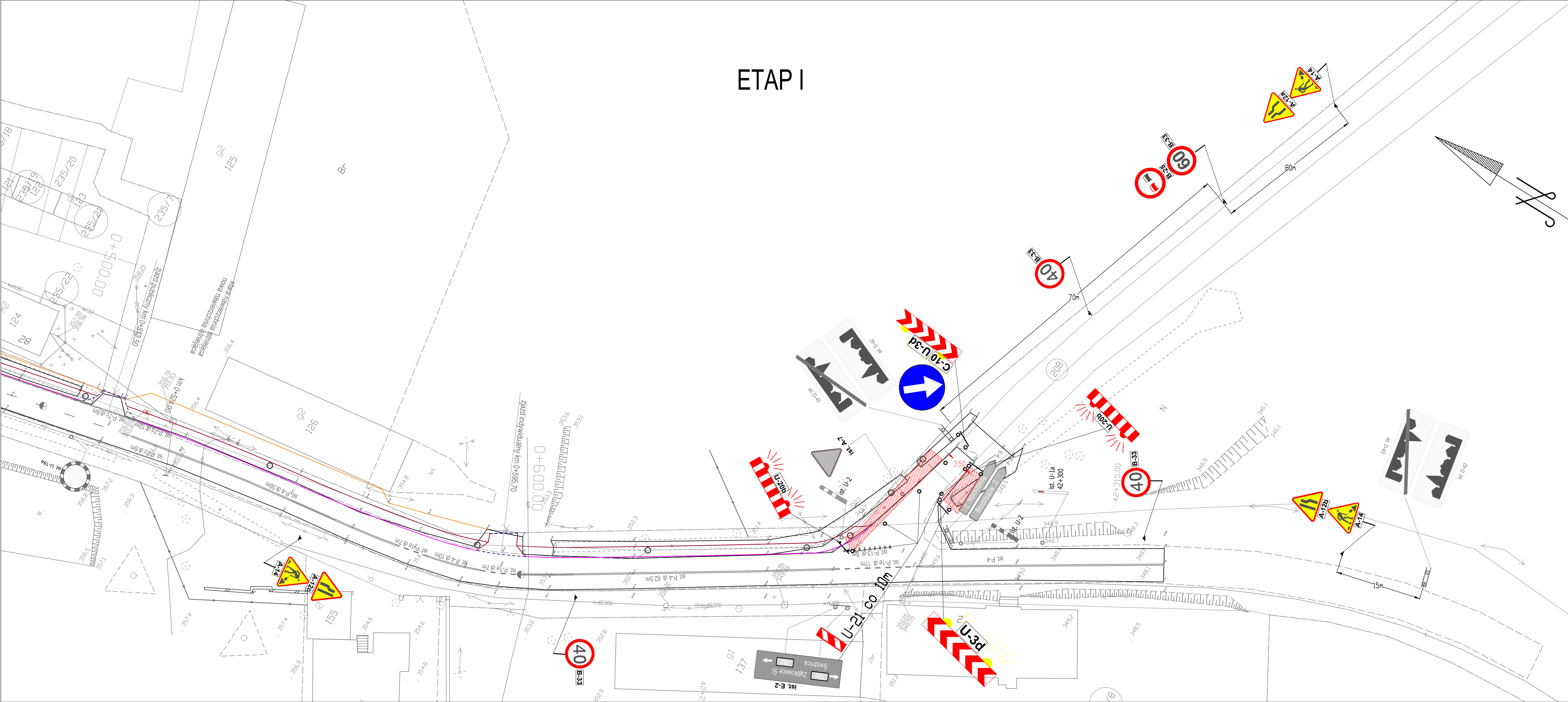













ETAP I



OZNACZENIA:

- | | |
|---|---|
|  | - krawężnik 20x30cm światło 12cm |
|  | - krawężnik 20x22cm światło 2cm |
|  | - obrzeże 8x30cm |
|  | - projekt. mur oporowy |
|  | - wpust deszczowy |
|  | - sieć kanalizacji deszczowej grawita. z rur korugowanych strukturalnych lub PVC SN8 Lite DN/ID150-DN/ID400 |
|  | - numer działki |
|  | - linia granicy działki |
|  | - mapa sytuacyjno-wysokościowa |
|  | - istniejące oznakowanie poziome |
|  | - projektowane oznakowanie poziome |

- | | |
|---|--------------------------------------|
|  | - istniejące oznakowanie pionowe |
|  | - projektowane oznakowanie pionowe |
|  | - oznakowanie pionowe do zasłonięcia |

Jednostka projektowa		Zamawiający /Inwestor	
 <div> ul. Różana 5/1 55-200 Oława </div>		Gmina Ząbkowice Śląskie ul. 3 Maja 15 57-200 Ząbkowice Śląskie	
nazwa zadania		tytuł rysunku	
Przebudowa drogi wojewódzkiej nr 382 w zakresie budowy chodnika wraz z odwodnieniem w miejscowości Kluczowa - oznakowanie tymczasowe		ETAP I	
imie i nazwisko	specjalność	funkcja	nr uprawnień
mgr inż. Marcin Nowicki	drogowa	projektant	DOŚ/0128/PBD/19
branża	data	skala	nr rysunku
drogowa- inżynieria ruchu	XI 2020	1:500	02