

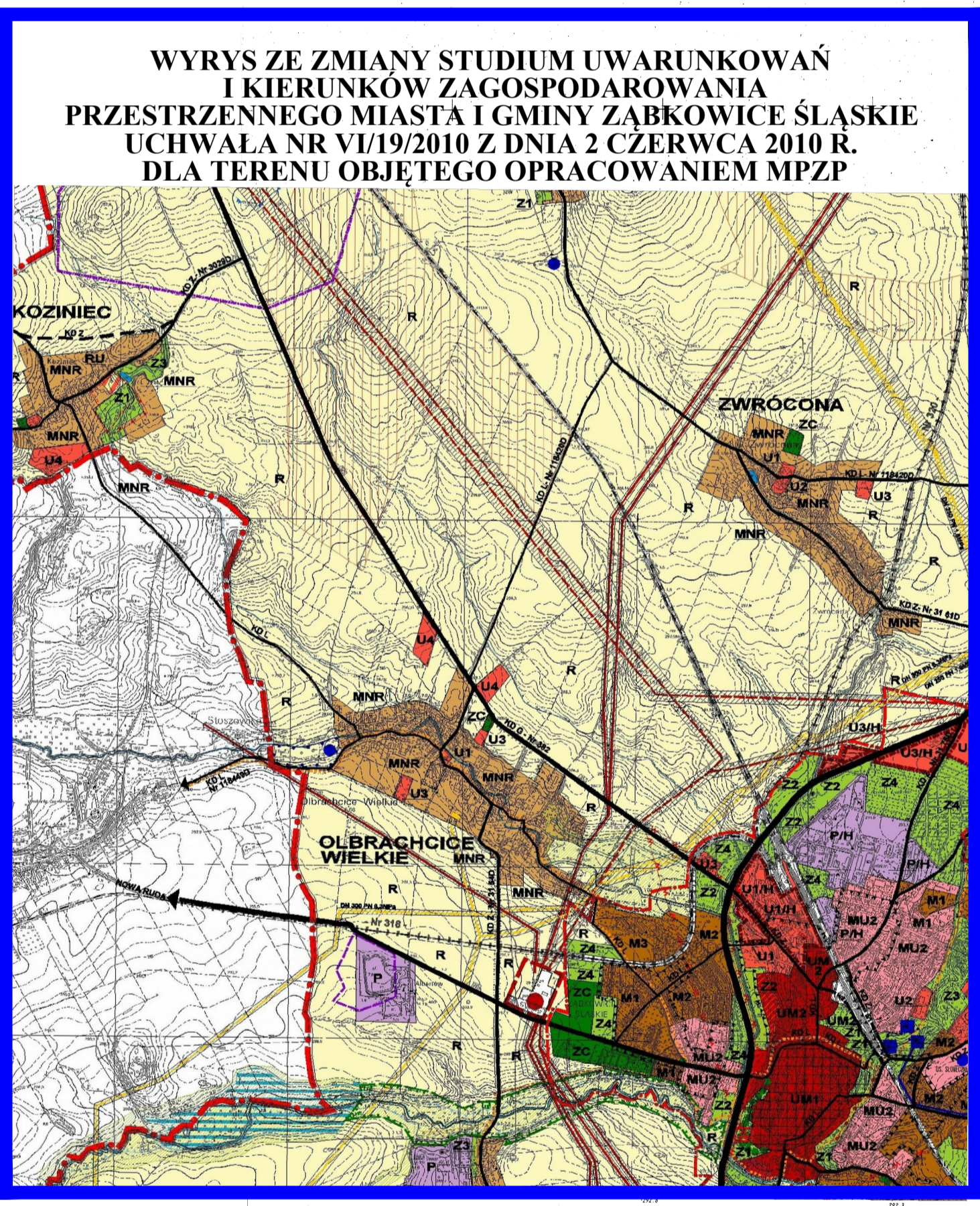
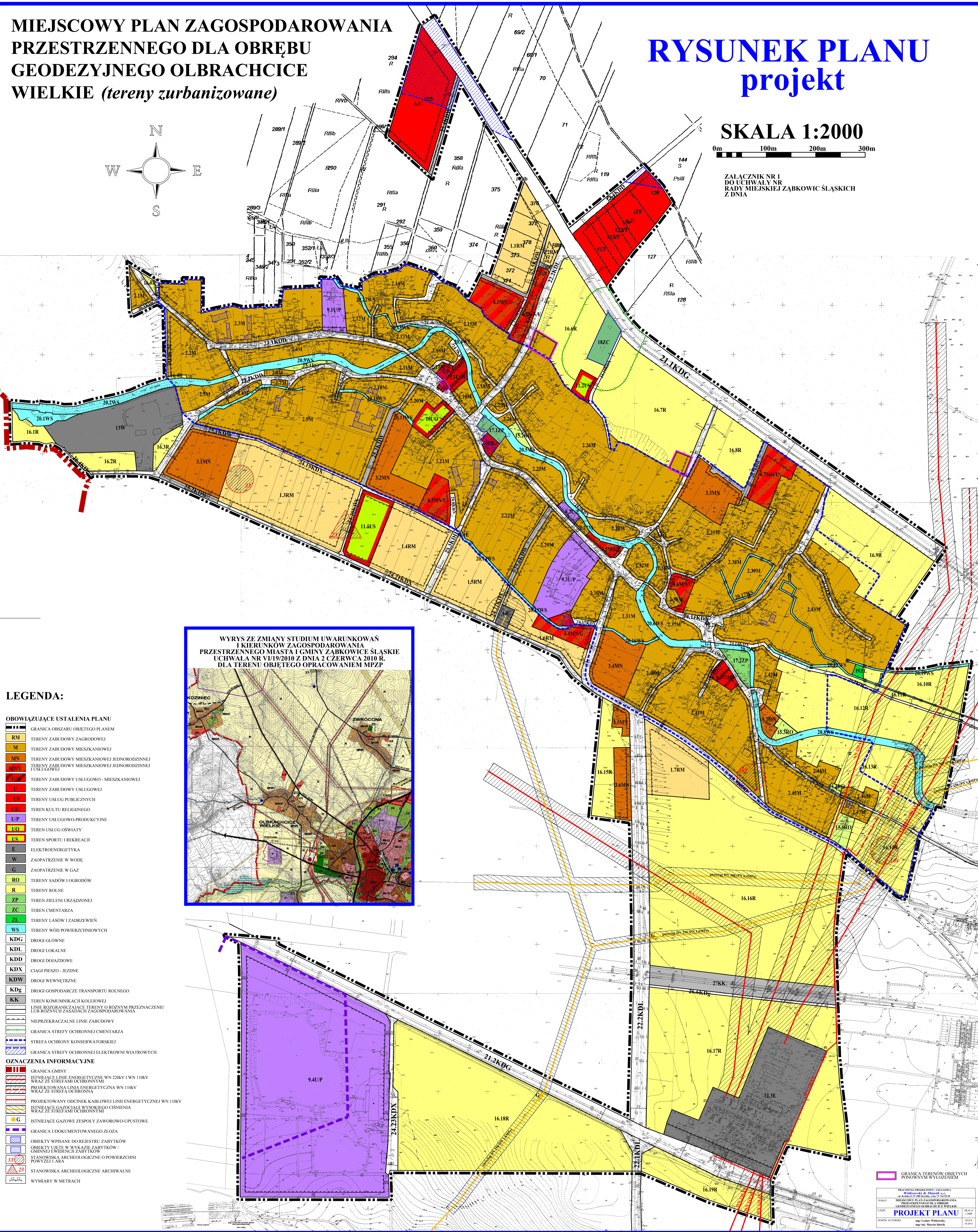

MIEJSCOWY PLAN ZAGOSPODAROWANIA PRZESTRZENNEGO DLA OBRĘBU GEODEZYJNEGO OLBRACHCICE WIELKIE (tereny zurbanizowane)

RYSUNEK PLANU projekt

SKALA 1:2000

0m 100m 200m 300m

ZALĄCZNIK NR 1 DO UCHWAŁY NR RADY MIEJSKIEJ ZĄBKOWIC ŚLĄSKICH Z DNIA



- LEGENDA:**
- OBOWIĄZUJĄCE USTALENIA PLANU**
- GRANICA OBSZARU OBJĘTEGO PLANEM
 - RM TERENY ZABUDOWY ZAGRODOWEJ
 - M TERENY ZABUDOWY MIESZKANIOWEJ
 - MN TERENY ZABUDOWY MIESZKANIOWEJ JEDNORODZINNEJ
 - MN/U TERENY ZABUDOWY MIESZKANIOWEJ JEDNORODZINNEJ USŁUGOWEJ
 - U/P TERENY ZABUDOWY USŁUGOWO - MIESZKANIOWEJ
 - U TERENY ZABUDOWY USŁUGOWEJ
 - UP TERENY USŁUG PUBLICZNYCH
 - URK TERENY KULTURY RELIGIJNEGO
 - UP TERENY USŁUGOWO-PRODUKCYJNE
 - UO TERENY USŁUG OŚWIATY
 - US TERENY SPORTU I REKREACJI
 - E ELEKTROENERGETYKA
 - W ZAOPATRZENIE W WODĘ
 - G ZAOPATRZENIE W GAZ
 - RO TERENY SĄDÓW I OGRODÓW
 - R TERENY ROLNE
 - ZP TERENY ZIELENI URZĄDZONEJ
 - ZC TERENY CMENTARZA
 - ZL TERENY LASÓW I ZADRZEWIEN
 - WS TERENY WÓD POWIERZCHNIOWYCH
 - KDG DROGI GŁÓWNE
 - KDL DROGI LOKALNE
 - KDD DROGI DOJAZDOWE
 - KDX CIĄGI PIESZO - JEZDNE
 - KDW DROGI WEWNĘTRZNE
 - KDg DROGI GOSPODARZE TRANSPORTU ROLNEGO
 - KK TEREN KOMUNIKACJI KOLEJOWEJ
 - LINE ROZGRANICZAJĄCE TERENY O RÓŻNYM PRZEZNACZENIU LUB RÓŻNYCH ZASADACH ZAGOSPODAROWANIA
 - NIEPRZEKACZALNE LINIE ZABUDOWY
 - GRANICA STREFY OCHRONNEJ CMENTARZA
 - STREFA OCHRONY KONSERWATORSKIEJ
 - GRANICA STREFY OCHRONNEJ ELEKTROWNI WIATROWYCH
- OZNACZENIA INFORMACYJNE**
- GRANICA GMINY
 - ISTNIEJĄCE LINIE ENERGETYCZNE WN 220kV I WN 110kV WRAZ ZE STREFAMI OCHRONNYMI
 - PROJEKTOWANA LINIA ENERGETYCZNA WN 110kV WRAZ ZE STREFĄ OCHRONNĄ
 - PROJEKTOWANY ODCINEK KABLOWEJ LINII ENERGETYCZNEJ WN 110kV
 - ISTNIEJĄCE GAZOCIĄGI WYSOKIEGO CIŚNIENIA WRAZ ZE STREFAMI OCHRONNYMI
 - G ISTNIEJĄCE GAZOWE ZESPÓŁY ZAWOROWO-UPUSTOWE
 - GRANICA UDOKUMENTOWANEGO ZŁOŻA
 - OBIEKTY WPISANE DO REJESTRU ZABYTKÓW
 - OBIEKTY UJĘTE W WYKAZIE ZABYTKÓW / GMINNEJ EWIDENCJI ZABYTKÓW
 - STANOWISKA ARCHEOLOGICZNE O POWIERZCHNI POWYŻEJ 1 ARA
 - 23 STANOWISKA ARCHEOLOGICZNE ARCHIWALNE
 - WYMIARY W METRACH

PRACOWNIA PROJEKTOWA I INŻYNIERSKA
 ul. Kościelna 10, Zabkowice Śląskie, 41-010
 TEMAT: MIEJSCOWY PLAN ZAGOSPODAROWANIA PRZESTRZENNEGO MIASTA I GMINY ZĄBKOWICE ŚLĄSKIE
 CZĘŚĆ: MIEJSCOWY PLAN ZAGOSPODAROWANIA PRZESTRZENNEGO MIASTA I GMINY ZĄBKOWICE ŚLĄSKIE
 RYSUNEK: **PROJEKT PLANU**
 DATA: 2010