

# PROGRAM FUNKCJONALNO-UŻYTKOWY (PFU)

Nazwa obiektu	<b>Budowa infrastruktury energetycznej dla zasilania Strefy inwestycyjnej EURO PARK Ząbkowice Śląskie</b>
Adres obiektu	<b>Obręb Bobolice, gmina Ząbkowice Śląskie</b>
Inwestor	<b>Gmina Ząbkowice Śląskie Z siedzibą przy ul. 1 Maja 15 57-200 Ząbkowice Śląskie</b>
Jednostka projektowania	<b>KRZ Rafał ZDYB</b>
Tom	<b>3 Uzgodnienia</b>
Branża	<b>Elektryczna</b>
Autorzy opracowania	<b>mgr inż. Rafał Zdyb mgr inż. Andrzej Szwed-Michalski</b>

Wrocław, 4.2023r.

---

## SPIS TOMÓW

### PROGRAMU FUNKCJONALNO-UŻYTKOWEGO

TOM 1	Część opisowa
TOM 2	Część rysunkowa
<b>TOM 3</b>	<b>Uzgodnienia</b>
TOM 4	Specyfikacje, warunki
TOM 5	Część kosztowa

### **SPIS TREŚCI TOMU 3**

1. Pismo Starostwa Powiatowego w Ząbkowicach Śląskich z dnia 13.04.2023
2. Pismo Urzędu Miejskiego w Ząbkowicach Śląskich z dnia 14.04.2023
3. Pismo Zarządu Dróg Powiatowych z dnia 20.04.2023
4. Pismo Polskich Kolei Państwowych S.A. z dnia 21.04.2023
5. Pismo Euro-Park Ząbkowice z dnia 28.04.2023
6. Pismo Państwowego Gospodarstwa Wodnego Wody Polskie z dnia 8.05.2023
7. Pismo Generalnej Dyrekcji Dróg Krajowych i Autostrad we Wrocławiu z dnia 12-05-2023

Ząbkowice Śląskie 13.04.2023r.

**ZGN.6850.3.2023**

**KRZ RAFAŁ ZDYB**  
**Sokolowice 12E**  
**56-400 Oleśnica**

dotyczy uzgodnienia projektu budowy infrastruktury elektroenergetycznej do programu funkcjonalno- użytkowego dla zasilania strefy inwestycyjnej EuroPark Ząbkowice Śląskie – dz. 12/2, AM- 3, obręb 0001 Centrum gm. Ząbkowice Śląskie

Starosta Ząbkowicki działający w imieniu Skarbu Państwa **wyraża zgodę** na lokalizację linii kablowej SN dla zasilania podstawowego i rezerwowego strefy inwestycyjnej EuroPark Ząbkowice Śląskie, zgodnie z załącznikiem, jednocześnie udziela prawa do dysponowania nieruchomością na czas potrzebny do zrealizowania inwestycji, tym samym na cele budowlane na etapie projektowania.

Teren po wykonaniu robót należy doprowadzić do stanu pierwotnego o czym należy poinformować Starostę Ząbkowickiego.

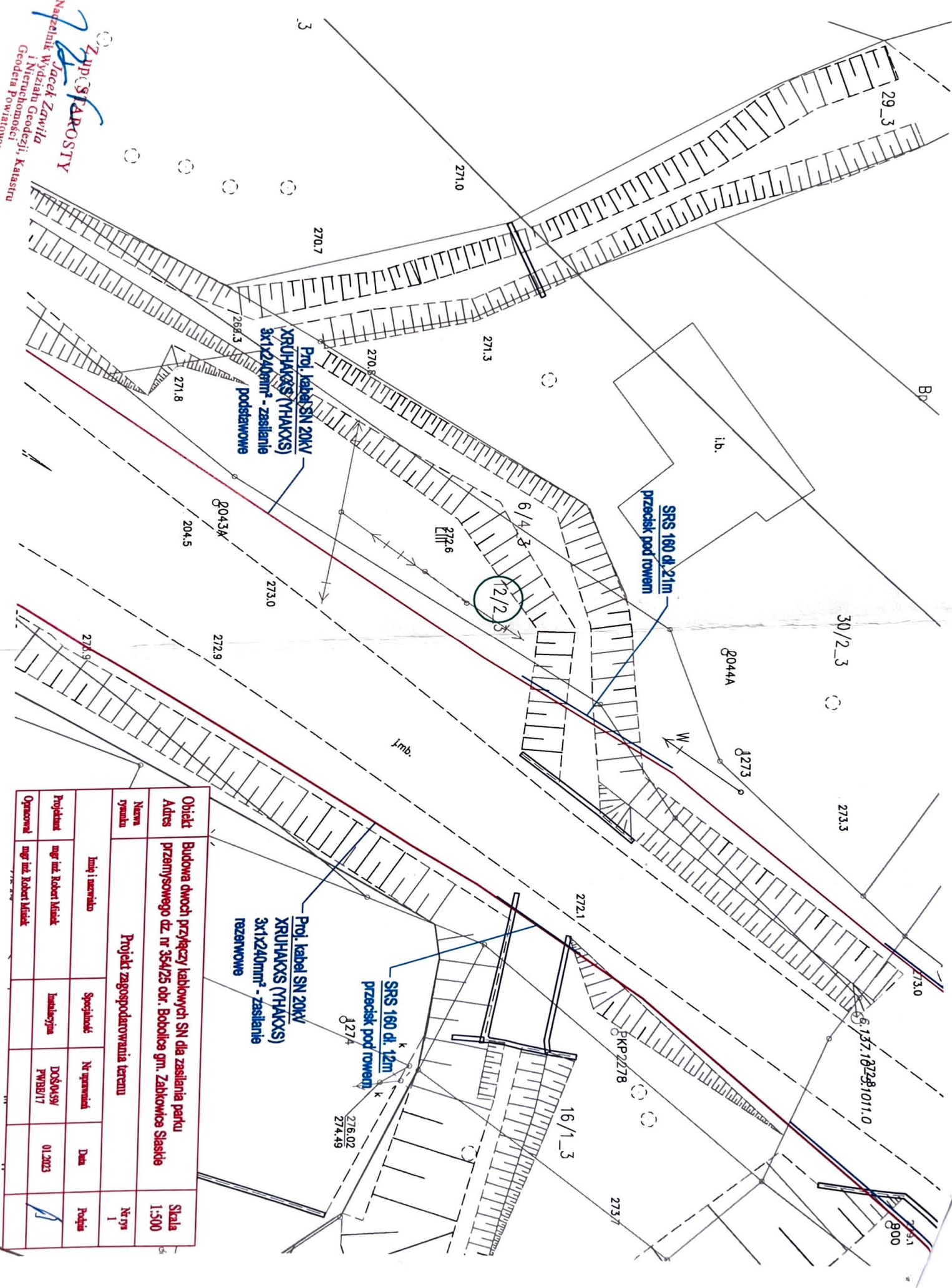
Z up. STAROSTY  
*Jacek Zawila*  
Naczelnik Wydziału Geodezji, Katastru  
i Nieruchomości  
Geodeta Powiatowy

**Otrzymują :**

1 -Adresat

2- A/a

Sprawę prowadzi: Starszy Inspektor Magdalena Giernalczyk – Srebro tel. 74 8162 828



<b>Opis</b>	<b>Projekt zagospodarowania terenu</b>				<b>№ rys</b>
<b>Adres</b>	Budowa dwóch przyłączy kablowych SN dla zasilania parku przemysłowego dz. nr 354/25 obr. Bobolice gm. Zabkowice Śląskie				<b>Skala</b>
<b>Adres</b>					<b>1:500</b>
<b>Numery rysunku</b>					<b>№ rys</b>
<b>Numery rysunku</b>					<b>1</b>
<b>Imię i nazwisko</b>	<b>Specjalność</b>	<b>№ uprawnień</b>	<b>Data</b>	<b>Podpis</b>	
<b>mgr inż. Robert Miskak</b>	<b>Instalacyjna</b>	<b>DDŚ04/SU/PWRB/17</b>	<b>01.2023</b>		
<b>mgr inż. Robert Miskak</b>					



URZĄD MIEJSKI W ZĄBKOWICACH ŚLĄSKICH  
WYDZIAŁ Infrastruktury i Gospodarki Przestrzennej  
ul. 1 Maja 15 | 57-200 Zabkowice Śląskie  
tel. 74 816 53 21 | 74 816 53 30 | 74 816 53 54 | fax. 74 815 54 45  
e-mail: [urząd@zabkowiceslaskie.pl](mailto:urząd@zabkowiceslaskie.pl)  
[www.zabkowiceslaskie.pl](http://www.zabkowiceslaskie.pl); [www.bip.zabkowiceslaskie.pl](http://www.bip.zabkowiceslaskie.pl)

Zabkowice Śląskie 14.04.2023r.

IGP.7013.33.2022.2023

**KRZ Rafał Zdyb**  
**Sokołowice 12E**  
**56-400 Oleśnica**

Gmina Zabkowice Śląskie opiniuje pozytywnie przebieg kablowych linii SN dla zasilania podstawowego i rezerwowego strefy inwestycyjnej EuroPark Zabkowice Śląskie przebiegających przez teren nw. działek będących własnością Gminy Zabkowice Śląskie:

- nr 6 i 11 AM-1 obręb Centrum w Zabkowicach Śląskich,
- nr 8/1 i 8/2 AM-2 obręb Centrum w Zabkowicach Śląskich,
- nr 1 AM-4 obręb Centrum w Zabkowicach Śląskich,
- nr 1 AM-13 obręb Osiedle Wschód w Zabkowicach Śląskich,
- nr 699 obręb Olbrachcice Wielkie

Jednocześnie należy bezwzględnie skorygować przebieg linii zasilania podstawowego poza działkę 12/42 AM-1 obręb Centrum w Zabkowicach Śląskich.

Z poważaniem

Z up. Burmistrza

*Jarosław Trześniak*  
Kierownik Wydziału Infrastruktury  
i Gospodarki Przestrzennej

Załączniki:

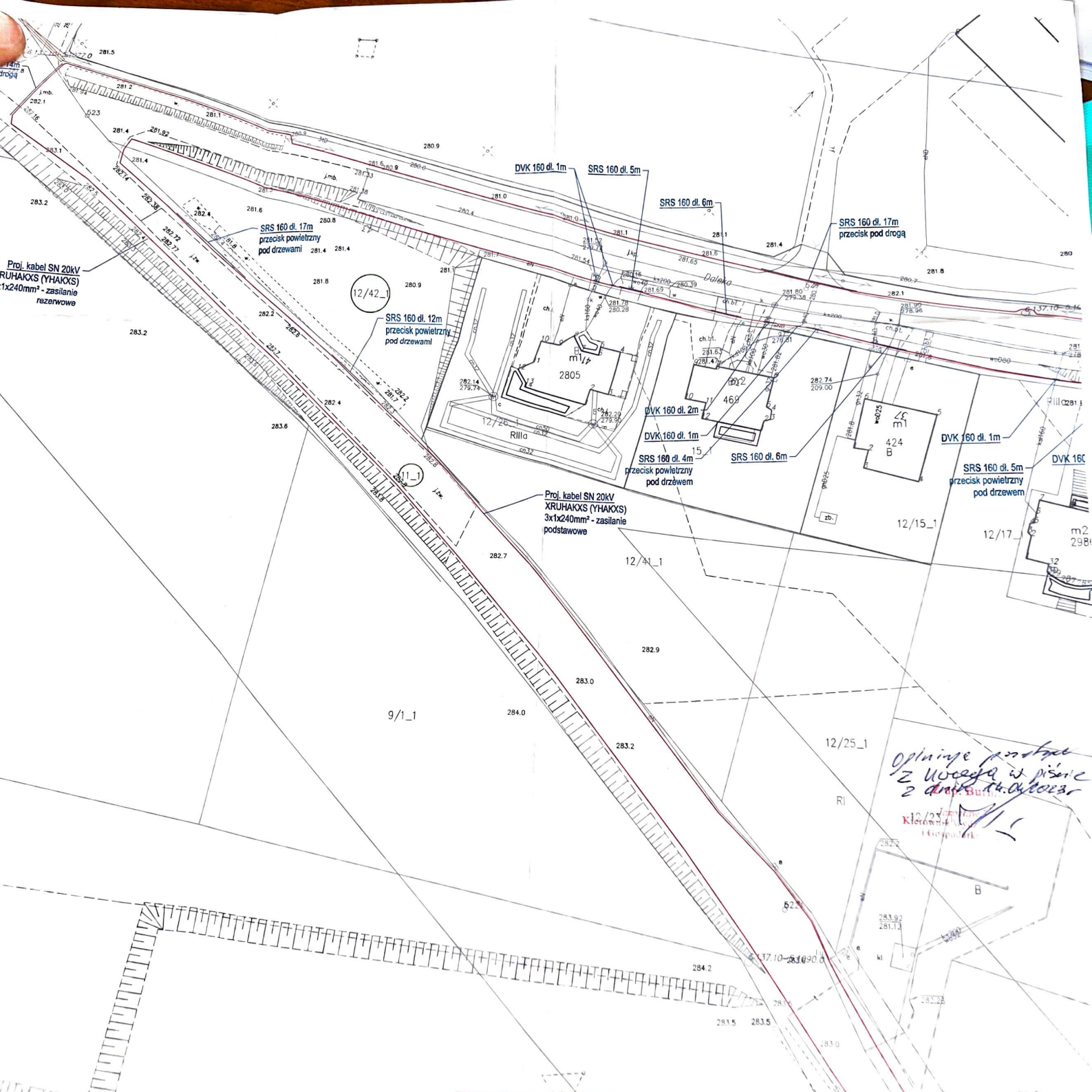
- projekty zagospodarowania – 6 ark.

Otrzymują:

1. Adresat,
2. Aa.

Sporządził: Jarosław Trześniak tel. 74 8165330






*Opłynie koszty z uwagi w piśmie z dnia 24.04.2023*

*Kierownik*

*10.10.2023*

Objekt	Budowa dwóch przyłączy kablowych SN dla zasilania parku przemysłowego dz. nr 354/25 obr. Bobolice gm. Zabkowice Śląskie			Skala	1:500
Adres					
Nazwa rysunku	Projekt zagospodarowania terenu				Nr rys. 1
	Imię i nazwisko	Specjalność	Nr uprawnień	Data	Podpis
Projektant	mgr inż. Robert Misiak	Instytucja	DOŚNACSU PW 111.12	01.2023	
Wykonawca	mgr inż. Robert Misiak				



# ZARZĄD DRÓG POWIATOWYCH

w Zabkowicach Śląskich  
ul. Daleka 19, 57 - 200 Zabkowice Śl.  
tel. 74 8151-657, 74 8151-573, fax.: 74 8153-541  
NIP 887-15-62-797 REGON 890723841  
www.zdp-zabkowice.pl  
e-mail: sekretariat@zdp-zabkowice.pl

Zabkowice Śl., 20.04.2023r.

Gmina Zabkowice Śląskie  
ul. 1 Maja 15  
57-200 Zabkowice Śl.

Nasz znak:  
DT.4011.77.2023

Wasz znak:

**Dotyczy: Uzgodnienia lokalizacji projektowanej infrastruktury elektroenergetycznej do programu funkcjonalno-użytkowego dla zasilania strefy inwestycyjnej EuroPark Zabkowice Śląskie.**

Zarząd Dróg Powiatowych w Zabkowicach Śląskich w nawiązaniu do pisma z dnia 29.03.2023r., data wpływu 11.04.2023r. dotyczącego uzgodnienia lokalizacji projektowanej infrastruktury elektroenergetycznej do programu funkcjonalno-użytkowego dla zasilania podstawowego i rezerwowego linią kablową SN strefy inwestycyjnej EuroPark Zabkowice Śląskie, wstępnie pozytywnie opiniuje przedstawiony na załączniku mapowym przebieg i lokalizację linii kablowej SN, na następujących warunkach:

1. Droga powiatowa nr 3154D w km 1+760 – 2+080 strona prawa i lewa dz. nr 696 obręb Olbrachcice Wielkie – projektowaną linię kablową SN prowadzić na głębokości min 150cm w rurach osłonowych, w wykopie otwartym przy granicy pasa drogowego z działkami sąsiednimi, w wykopie wymienić warstwy konstrukcyjne pasa drogowego i zagęścić normowo;
2. Przejścia poprzeczne projektowana linią kablową SN wykonać metodą bezwykopową w rurze osłonowej, przeciskiem/przewiertem sterowanym, komory przeciskowe zlokalizować poza jezdnią i rowem, w wykopie pod komory przeciskowe wymienić warstwy konstrukcyjne pasa drogowego i zagęścić normowo, minimalne zagłębienie min. 1,5m poniżej rzędnej nawierzchni ww. drogi powiatowej;
3. Zarząd Dróg Powiatowych nie ponosi odpowiedzialności za kolizje z urządzeniami obcymi znajdującymi się w pasie drogowym. Lokalizację tych urządzeń ustalić z ich użytkownikami. Inwestor na własny koszt dokona zabezpieczenia lub przełożenia kolidującego urządzenia lub sieci.
4. W projektowanej linii kablowej SN zachować zgodność z wymogami rozporządzenia Ministra Infrastruktury z dnia 24 czerwca 2022 r. w sprawie przepisów techniczno-budowlanych dotyczących dróg publicznych (Dz.U. z 2022 r. poz. 1518 t.j.).
5. **W trakcie wykonywania właściwego projektu budowlanego linii kablowej SN wystąpić do tut. Zarządu Dróg Powiatowych, w związku z art. 39 ustawy z dnia 21 marca 1985r. o drogach publicznych (Dz. U. z 2022 poz. 1693 z późn. zm.), o wydania zezwolenia na umieszczenie w pasie drogowym dróg powiatowych urządzeń i infrastruktury.**

Otrzymują:

1. Adresat
2. OD I Zabkowice Śląskie
3. DT. a/a BZ.



Zastępca Dyrektora  
Zarządu Dróg Powiatowych  
*Malgorzata Załęska*  
mgr inż. Malgorzata Załęska



Oddział Gospodarowania Nieruchomościami  
we Wrocławiu  
ul. Joannitów 13,  
50-525 Wrocław  
tel.: +48 71 717 33 64  
fax. +48 71 717 54 09  
e-mail: n.wroclaw@pkp.pl

Wrocław, 21.04.2023 r.

**KNWr1.6512.147.2023.KS/2**

2023-0196809

**INWESTOR:**  
**GINA ZĄBKOWICE ŚLĄSKIE**  
**UL. 1 MAJA 15**  
**57-200 ZĄBKOWICE ŚLĄSKIE**  
**PEŁNOMOCNIK:**  
**KRZ RAFAŁ ZDYB**  
**SOKOŁOWICE 12E**  
**56-400 OLEŚNICA**

Rejestr opinii M/9/2023

**Dotyczy:** Wydania opinii na lokalizację budowy linii kablowej SN na działkach nr 7/5 AM-1, 5/38 AM-3 obręb Centrum, 490/3 AM-1, obręb Zwrócona, 688/1 AM-3, obręb Olbrachcice Wielkie, gm. Ząbkowice Śląskie.

PKP S.A. Oddział Gospodarowania Nieruchomościami we Wrocławiu **opiniuje pozytywnie** lokalizację budowy linii kablowej SN na działkach nr 7/5 AM-1, 5/38 AM-3 obręb Centrum, 490/3 AM-1, obręb Zwrócona, 688/1 AM-3, obręb Olbrachcice Wielkie, gm. Ząbkowice Śląskie, zgodnie z poniższymi warunkami dla Inwestora i Wykonawcy robót:

1. Zobowiązuje się do uzyskania i przestrzegania uzgodnień lub opinii dotyczących przedmiotowej inwestycji wydanych przez:
  - **PKP Energetyka S.A. – Zachodni Obszar Serwisowy ul. Paczkowska 26, 50-503 Wrocław**
  - **TK Telekom Sp. z o.o. Ul. Kijowska 10/12A, 03-743 Warszawa**
  - **PKP TELKOL SP. Z O.O. (Region Zachodni we Wrocławiu) ul. Kościuszki 82, 50-441 Wrocław**
  - **PKP PLK S.A. Zakład Linii Kolejowych w Opolu, ul. Księcia Jana Dobrego 1, 45-090 Opole**Niniejsza opinia nie zwalnia Inwestora z konieczności spełnienia wymogów zawartych w w/w opiniach/uzgodnieniach wydanych przez w/w podmioty oraz obowiązku uzyskania zezwoleń wymaganych obowiązującymi przepisami prawa
2. Warunkiem przekazania wybudowanej inwestycji do eksploatacji jest **wykonanie pomiarów powykonawczych (przez wykonawcę prac geodezyjnych)** obejmujących również elementy zdemontowane i zlikwidowane **na terenie PKP S.A. i w odległości do 20m od granicy terenu PKP, a także przekazanie mapy powykonawczej (z klauzulą właściwego Powiatowego Ośrodka Dokumentacji Geodezyjnej i Kartograficznej) do Wydziału Ewidencji Nieruchomości PKP S.A. Oddział Gospodarowania Nieruchomościami we Wrocławiu.**
3. **Zgodnie z Uchwałą nr 341 Zarządu PKP S.A. z dnia 01.08.2017 r. Inwestor zobowiązany jest przed przystąpieniem do prac w terenie do zawarcia umowy na korzystanie z nieruchomości PKP S.A. w celu uregulowania spraw dotyczących pozostawienia nakładów inwestycyjnych na nieruchomościach PKP S.A.** Ww. umowa jest dokumentem obligatoryjnym do wydania przez PKP S.A. prawa do dysponowania nieruchomością na cele budowlane dla działek nr 7/5 AM-1, 5/38 AM-3 obręb Centrum, 490/3 AM-1, obręb Zwrócona, 688/1 AM-3, obręb Olbrachcice Wielkie, gm. Ząbkowice Śląskie. Prawo do dysponowania nieruchomością jest niezbędne do skutecznego starania się o pozwolenie na budowę (lub złożenia zgłoszenia budowlanego). **Do pisma przewodniego o zawarciu umowy Inwestor dołączy, zaświadczenie o nadaniu NIP, REGON, KRS lub wpis do ewidencji działalności gospodarczej a także wartość (netto) nakładów inwestycyjnych poniesionych na terenie PKP S.A. W sprawach związanych z umową proszę o kontakt pod nr telefonu 71 717 52 71.**
4. Warunkiem rozpoczęcia robót jest posiadanie wszelkich dokumentów oraz dokonanie wszelkich czynności formalno-prawnych niezbędnych do rozpoczęcia i wykonywania robót.

Strona 1 z 2

5. PKP S.A. nie ponosi odpowiedzialności za uchybienia formalno-prawne oraz wykonawcze związane z realizacją w/w przedsięwzięcia. Odpowiedzialność ta spoczywa na Inwestorze.
6. Roboty należy prowadzić pod nadzorem osób posiadających odpowiednie uprawnienia budowlane, przy zachowaniu przepisów BHP i P.POŻ., zgodnie z dokumentacją projektową, obowiązującymi przepisami techniczno-budowlanymi oraz normami w sposób nie zagrażający ludziom i mieniu.
7. Uszkodzenia obiektów i urządzeń PKP S.A. wynikające z prowadzonych prac i nie usunięte przez Wykonawcę będą usuwane na koszt Inwestora.
8. W czasie realizacji robót Wykonawca zobowiązany jest utrzymać teren budowy oraz teren bezpośredniego otoczenia, z którego korzysta w należyłym stanie, wolnym od przeszkód komunikacyjnych, zachowując porządek. Po zakończeniu robót, teren PKP S.A. należy doprowadzić do stanu poprzedniego oraz uporządkować.
9. Inwestor wykona prace we własnym zakresie i na własny koszt bez możliwości ubiegania się o zwrot poniesionych kosztów od tu. Oddziału oraz uzyska wszelkie pozwolenia nakazane przepisami Prawa Budowlanego z uwzględnieniem obowiązujących norm i innych obowiązujących przepisów.
10. Ewentualne kolizje planowanej inwestycji z uzbrojeniem terenu nie wskazanym na mapie Inwestor rozwiąże we własnym zakresie i na własny koszt w uzgodnieniu z właściwym zarządcą sieci.
11. **Niniejsze pismo nie stanowi podstawy do uzyskania pozwolenia na budowę oraz nie upoważnia do wykonywania robót w terenie.**
12. Opinia dotyczy wyłącznie lokalizacji inwestycji i nie dotyczy rozwiązań technicznych.
13. PKP S.A. informuje, że co najmniej 14 dni przed przystąpieniem do wykonywania robót, należy pisemnie lub drogą mailową powiadomić PKP S.A. o planowanym terminie ich rozpoczęcia celem przekazania terenu budowy. Pismo należy przesłać na adres: PKP S.A. Oddział Gospodarowania Nieruchomościami we Wrocławiu, ul. Joannitów 13, 50-525 Wrocław lub e-mail [sekretariat.knwr@pkp.pl](mailto:sekretariat.knwr@pkp.pl). W sprawach dotyczących przekazania terenu budowy, przed rozpoczęciem i po zakończeniu prac, należy się kontaktować z Rejonem Administrowania Utrzymania Nieruchomości w Wałbrzychu, ul. A. Krajowej 7B, nr tel. 601-260-431.
14. **Dla Terenów zamkniętych na działce nr:**
  - nr 490/3 AM-1, obręb Zwrócona, gm. Ząbkowice Śląskie**niniejsza zgoda ma charakter jedynie wstępny** - Uzyskanie ostatecznej zgody uwarunkowane jest dostarczeniem do Kolejowego Zespołu Uzgadniania Dokumentacji Projektowej w Oddziale projektu planowanej inwestycji wykonanego w zgodności z przepisami prawa, normami oraz z rozporządzeniami szczegółowymi wraz z niezbędnymi dokumentami i uzgodnieniami oraz uzyskaniem pozytywnej opinii w w/w sprawie. W sprawach związanych z uzgodnieniem proszę o kontakt pod numerem telefonu 0-71 717-54-58.
15. Opinia jest ważna 3-lata od daty jej wydania. Rozpoczęcie robót po tym terminie możliwe będzie po dokonaniu aktualizacji dokumentacji projektowej.
16. Zgodnie z Decyzją Dyrektora PKP S.A. Oddziału Gospodarowania Nieruchomościami nr 301/2021 w sprawie uzgodnienia cennika usług związanych z realizacją inwestycji na gruntach PKP S.A. niniejsza opinia jest płatna w wysokości 288,00 zł (słownie dwieście osiemdziesiąt osiem złotych) + 23% VAT w terminie i na rachunek bankowy wskazany na fakturze.
17. Integralną częścią opinii jest opieczetowana dokumentacja.

W załączeniu:

Plan zagospodarowania terenu

Otrzymują:

1. Adresat
2. a/a

Opracował: Kamil Skotarek

Specjalista

e-mail: [Kamil.Skotarek@pkp.pl](mailto:Kamil.Skotarek@pkp.pl)

Tel.: 071/717 17 92

ZASTĘPCA DYREKTORA  
ODDZIAŁU DS. EKSPLOATACJI

Bartosz Mazur

Dyrektor Oddziału

Tadeusz Szulc

Ząbkowice Śląskie, 28.04.2023

Nr pisma: 007/04/2023/ZC

### Oświadczenie


Ja, niżej podpisany, wyrażam zgodę na wejście z pracami związanymi z ułożeniem linii kablowej SN i wybudowaniem dwóch złączy kablowych ZK-SN w m. Bobolice, gm. Ząbkowice Śląskie, na działce nr 354/25 dla zasilania podstawowego i rezerwowego strefy inwestycyjnej EURO-PARK Ząbkowice, zgodnie z załączonym szkicem sytuacyjnym.

Oświadczam również, że po ustanowieniu odpłatnej służebności przesyłu dla wybudowanych urządzeń, gwarantuję dostęp do tych urządzeń dla służb Operatora.

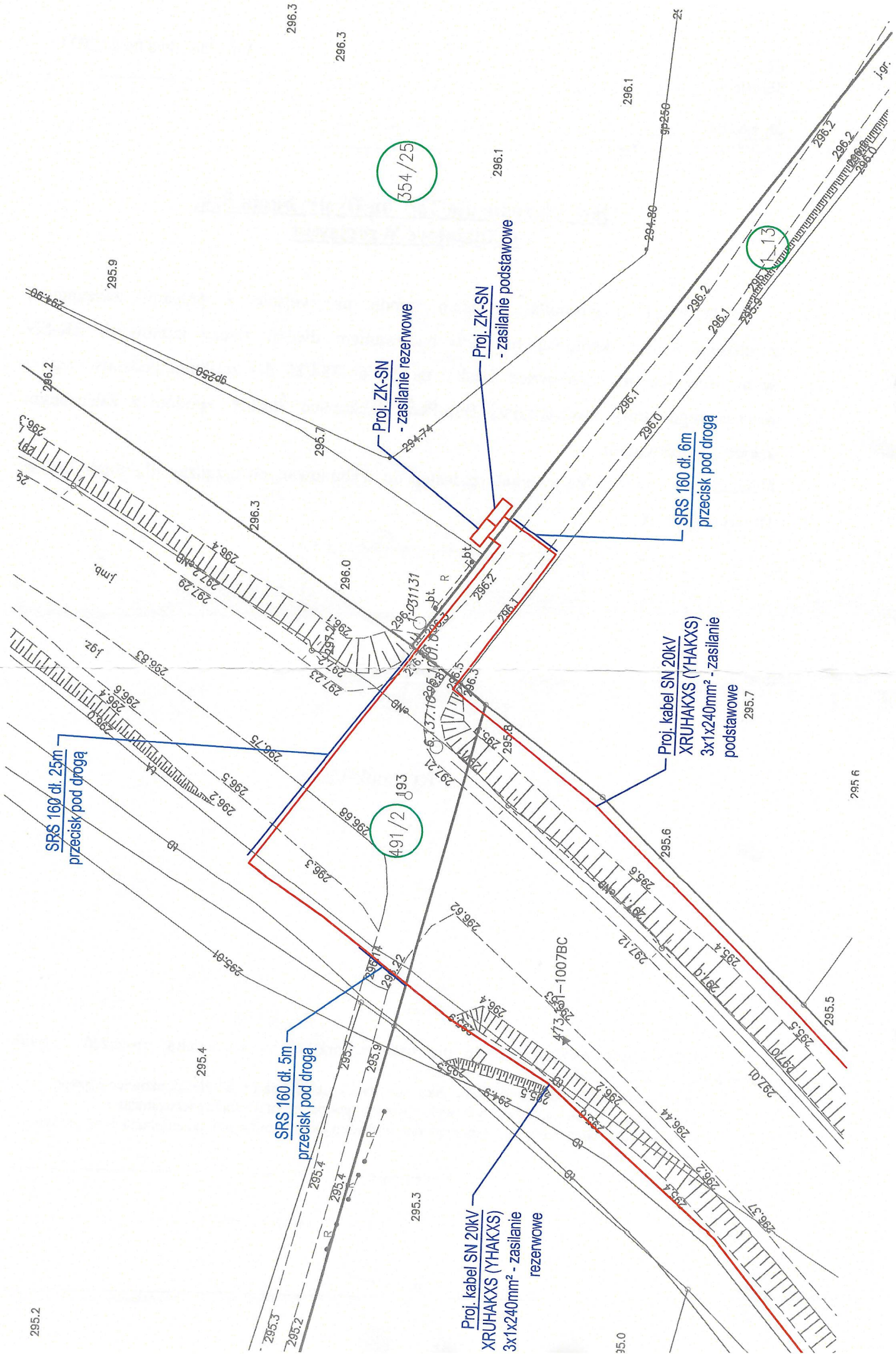
Rysunek Verte

Jednocześnie oświadczam, że o ile zostanie ustanowiona służebność przesyłu, nie będę w przyszłości wysuwał roszczeń z tytułu wybudowania w/w urządzeń.

1. Inwestorem budowy będzie Gmina Ząbkowice Śląskie, ul. 1 Maja 15, 57-200 Ząbkowice Śląskie;
2. Po zakończeniu robót budowlanych wykonawca przywróci grunt do stanu pierwotnego;
3. Niniejsze oświadczenie zostało sporządzone w dwóch jednobrzmiących egzemplarzach, po jednym dla każdej ze stron.

..... Seria i numer dowodu tożsamości   ..... podpis <b>Sławomir Jonko</b>	..... Seria i numer dowodu tożsamości  ..... podpis
--	---

295.2



295.6



WR.4.3.434.11.2023.JK

**Robert Misiek**  
**ul. Czartoryskiego 28/10**  
**51-126 Wrocław**

Dotyczy: uzgodnienia koncepcji przekroczenia linią kablową SN potoku Trzemeszna i Jadcowa dla zasilania strefy inwestycyjnej EuroPark, gmina Ząbkowice Śląskie.

Państwowe Gospodarstwo Wodne Wody Polskie Nadzór Wodny Ząbkowice Śląskie w odpowiedzi na pismo z dnia 11.04.2023 r. uzgadnia pozytywnie koncepcję przekroczenia linią kablową SN potoku Trzemeszna i Jadcowa dla zasilania podstawowego i rezerwowego strefy inwestycyjnej EuroPark Ząbkowice Śląskie pod następującymi warunkami:

1. Przekroczenie pod dnem potoku Trzemeszna w km 0+672 działka nr 3 Wp AM-15 obręb Osiedle Wschód Ząbkowice Śląskie projektowanym kablem SN 20kV XRUHAKXS (YHAKXS) 3x1x240 mm<sup>2</sup> zasilanie rezerwowe, przewiertem sterowanym w rurze osłonowej SRS 160 dł. 22m oraz w km 0+717, projektowanym kablem SN 20kV j. w. lecz zasilanie podstawowe przewiertem sterowanym dł. 20m
2. Przekroczenie pod dnem potoku Jadcowa w km 1+420 działka nr 4 Wp AM-2 obręb Centrum Ząbkowice Śląskie projektowanym kablem SN 20kV XRUHAKXS (YHAKXS) 3x1x240 mm<sup>2</sup> zasilanie rezerwowe, przewiertem sterowanym w rurze osłonowej SRS 160 dł. 25m oraz w km 1+445, projektowanym kablem SN 20kV j. w. lecz zasilanie podstawowe przewiertem sterowanym dł. 22m
3. Przekroczenia dokonać przy zachowaniu rzędnej góry rury osłonowej – min. 1,2 m poniżej rzędnej stabilnego dna potoku na całej jej szerokości.
4. Miejsce przekroczenia rurociągiem należy zaznaczyć słupkami oznaczeniowymi po obu stronach koryta, zgodnie z obowiązującymi przepisami branżowymi.
5. W trakcie realizacji prac Wykonawca zobowiązany jest znać i stosować się do przepisów zawartych we wszystkich regulacjach prawnych z zakresu ochrony przyrody i środowiska oraz ograniczyć negatywny wpływ prac na środowisko.
6. Inwestor ponosi pełną odpowiedzialność za ewentualne szkody powstałe w czasie realizacji robót. Po zakończeniu robót teren należy uporządkować oraz doprowadzić w obrębie koryta potoku do stanu pierwotnego.
7. O terminie rozpoczęcia prac należy powiadomić Nadzór Wodny w Ząbkowicach Śląskich z co najmniej tygodniowym wyprzedzeniem.
8. Do tut. Nadzoru należy dostarczyć dokumentację powykonawczą na przekroczenie potoku wraz z potwierdzonymi przez geodetę rzędnymi posadowienia wykonanych rurociągów.

\* zgodnie z art. 389 pkt 9 ustawy z 20.07.2017 roku Prawo wodne (Dz. U. z 2022r. poz. 2625 ze zm.) na prowadzenie przez wody powierzchniowe płynące oraz wały przeciwpowodziowe obiektów mostowych, rurociągów, przewodów w rurociągach osłonowych lub przepustów, wymagane jest uzyskanie pozwolenia wodnoprawnego;

\* zgodnie z art. 261 ust.2a w/w ustawy, na właścicielu linii energetycznej ciąży obowiązek zawarcia umowy z PGW Wody Polskie za zajęcie gruntów pokrytych wodami i wnoszenie opłaty za zajęcie gruntów pod wodami stanowiącymi własność Skarbu Państwa.

Kierownik  
Nadzoru Wodnego  
w Ząbkowicach Śląskich

*Jerzy Kulwa*

**Otrzymują:**

1. Adresat
2. a/a

Państwowe Gospodarstwo Wodne Wody Polskie  
Regionalny Zarząd Gospodarki Wodnej we Wrocławiu  
Zarząd Zlewni w Nysie  
Nadzór Wodny Ząbkowice Śl., ul. Kolejowa 1, 57-200 Ząbkowice Śl.  
Tel.: +48 (74) 810 39 49 e-mail: nw-zabkowiceslaskie@wody.gov.pl

[www.wody.gov.pl](http://www.wody.gov.pl)



**GDDKiA**

**Generalna Dyrekcja  
Dróg Krajowych i Autostrad  
Oddział we Wrocławiu**

Wrocław, 12-05-2023r.

O.WR.Z-3.4341.65.2023.1.kl

Gmina Ząbkowice  
Ul. 1 Maja 15  
57-200 Ząbkowice Śląskie  
*w imieniu i na rzecz, którego działa*

**Pan**  
**Rafał Zzyb**  
**Sokołowice 12E**  
**56-400 Oleśnica**

Generalna Dyrekcja Dróg Krajowych i Autostrad Oddział we Wrocławiu w odpowiedzi na pismo w sprawie zaopiniowania projektowanej linii kablowa SN w pasie drogowym drogi krajowej nr 8 (dz. nr 9, 11 AM-2, 3, 13 AM 3, 2,21,23,24, 26,27,30 AM 15, 11 AM 14 i obręb Centrum, Ząbkowice Śląskie - Miasto, 491/2 i obręb Zwrócona, Ząbkowice Śląskie - obszar Wiejski), informuje o poniższym.

Projektowane urządzenia obce tj. linia kablowa SN w pasie drogowym drogi krajowej nr 8 winna zostać zlokalizowane zgodnie z art. 39 ustawy z dnia 21 marca 1985 r. o drogach publicznych (tj. Dz. U. z 2023r., poz. 645). Wymieniony przepis stanowi, że zabrania się dokonywania w pasie drogowym czynności, które mogłyby powodować niszczenie lub uszkodzenie drogi i jej urządzeń albo zmniejszenie jej trwałości oraz zagrażać bezpieczeństwu ruchu drogowego. W szczególności zabrania się m.in.:

- 1) lokalizacji lub umieszczania urządzeń obcych, przedmiotów i materiałów niezwiązanych z potrzebami zarządzania drogami lub potrzebami ruchu drogowego,
- 2) niszczenia rowów, skarp, nasypów i wykopów oraz samowolnego rozkopywania drogi,
- 3) usuwania, niszczenia i uszkodzania zadrzewień przydrożnych.

Ponadto planowana inwestycja nie może kolidować z zadaniem Organu pn.: „Poprawa BRD na przejściach dla pieszych na DK8 w m. Ząbkowice Śląskie” zadanie nr 4 w km 60+313

m. Ząbkowice Śląskie - projekt zagospodarowania terenu dla inwestycji Organ przesyła w załączeniu. Jednocześnie Organ informuje, że na trasie planowanej inwestycji planowana jest inwestycja Gminy Ząbkowice Śląskie pn.: "Przebudowa ulic Aliantów, Długiej, Strażackiej, Bohaterów Getta, Batalionów Chłopskich, Krótkiej i Słowackiego w Ząbkowicach Śląskich".

Planowana inwestycji nie może doprowadzić do utraty gwarancji związanej z *realizacją zadania polegającego na budowie dodatkowego pasa ruchu oraz oświetlenia drogowego w pasie drogowym drogi krajowej nr 8 w związku z lokalizacją zjazdu publicznego wyposażonego w dodatkowy pas ruchu: pas wyłączenia, w km 61+985, strona prawa, z drogi krajowej nr 8 (dz. nr 11, obr. Osiedle Wschód, gm. Ząbkowice Śląskie) do dz. nr 16, obr. Osiedle Wschód, gm. Ząbkowice Śląskie, w celu obsługi komunikacyjnej obiektu handlowo-usługowego planowanego do realizacji na nieruchomości stanowiącej dz. nr: 15, 16 i 17, obr. Centrum, m. Ząbkowice Śląskie. Przystępując do robót w trakcie obowiązywania warunków gwarancji zarządca drogi zobowiąże Inwestora do podtrzymania warunków gwarancji udzielonych przez Wykonawcę Kontraktu w zakresie ingerencji w istniejącą infrastrukturę drogi krajowej nr 8 będącej w okresie gwarancji. Wykonawca robót w przypadku naruszenia konstrukcji dodatkowego pasa ruchu, zjazdu, przebudowanej skarpy, zobowiązany będzie do odtworzenia naruszonego elementu i przejścia gwarancji, zgodnie z warunkami podanymi przez GDDKiA Rejon w Kłodzku.*

Lokalizacja planowanej inwestycji nie powinna naruszyć konstrukcji obiektów kolejowych. O warunki lokalizacji sieci w rejonie ww. obiektów Inwestor winien zwrócić się do właściwego zarządcy kolei. Lokalizacja inwestycji w rejonie obiektów kolejowych nie powinna naruszyć konstrukcji drogi krajowej nr 8.

W przypadku konieczności ułożenia w pasie drogowym drogi krajowej nr 8 dwóch linii kablowych SN stanowiących zasilanie podstawowe i zasilanie rezerwowe ich przebieg winien zostać zaplanowany po jednej stronie pasa drogowego. W takim przypadku projektowane linie kablowe SN powinny zostać umieszczone w osi na różnych poziomach zagłębienia w gruncie.

Zarządca drogi nie ponosi odpowiedzialności za ewentualne kolizje z urządzeniami obcymi znajdującymi się w pasie drogowym. Lokalizację tych urządzeń należy ustalić z ich użytkownikami lub administratorami. W przypadku, gdy lokalizacja inwestycji koliduje z istniejącymi urządzeniami obcymi inwestor na swój koszt musi dokonać przełożenia lub zabezpieczenia ww. urządzeń.

W przypadku lokalizacji inwestycji za pomocą przecinku lub przewiertu sterowanego komory przeciskowe (przewiertowe) należy lokalizować poza jezdnią, poboczem i rowem przydrożnym - o ile występuje.



Urządzenie obce, w tym planowana inwestycja, w pasie drogowym drogi krajowej nr 8 winna zostać zlokalizowana w rurze ochronnej, stalowej lub grubościennej HDP na rzędnych wykluczających kolizję z istniejącymi sieciami odpowiednio:

- a. pod jezdnią i poboczem: na głębokości min. 1,50m licząc od poziomu istniejącej nawierzchni do górnej krawędzi rury;
- b. w poboczu gruntowym, pasie zieleni: na głębokości min. 0,80m licząc od poziomu istniejącej nawierzchni do górnej krawędzi rury;
- c. pod rowem przydrożnym: na głębokości min. 0,50m licząc od rzędnej dna rowu do górnej krawędzi rury.

Jeżeli budowa, przebudowa lub remont drogi krajowej nr 8 wymagać będzie przełożenia wybudowanej sieci, koszt tego przełożenia ponosi jego właściciel.

Zgodnie z art. 39 ust 3 ww. ustawy cyt.: *„W szczególnie uzasadnionych przypadkach lokalizowanie w pasie drogowym urządzeń obcych oraz reklam, może nastąpić wyłącznie za zezwoleniem właściwego zarządcy drogi, wydawanym w drodze decyzji administracyjnej (...)”*. W związku z powyższym w celu lokalizacji planowanej inwestycji w pasie drogowym drogi krajowej nr 8 należy wystąpić z właściwym wnioskiem (w załączeniu) załączając wymagane dokumenty (w tym opinię właściwego zarządcy kolei w zakresie przejścia inwestycji w rejonie obiektu) uwzględniające powyższe uwarunkowania.

Za zajęcie pasa drogowego i za okres umieszczenia w pasie drogowym urządzeń obcych pobrana będzie opłata przewidziana w Rozporządzeniu Ministra Infrastruktury z dnia 18 lipca 2011r. w sprawie wysokości stawek opłat za zajęcie pasa drogowego dróg, których zarządcą jest Generalny Dyrektor Dróg Krajowych i Autostrad (Dz. U. z 2014 r., poz. 1608 ze zm.).

Zastępca Dyrektora Oddziału

Jacek Mozalewski  
*dokument podpisany elektronicznie*

Załączniki:

1. PZT dla zadania „Poprawa BRD na przejściach dla pieszych na DK8 w m. Ząbkowice Śląskie”;
2. Wniosek na wydanie zgody na lokalizacją urządzenia obcego w pasie drogowym.

Otrzymują:

1. Adresat - adres do korespondencji  
Pan Rafał Zbyb  
ul. Czartoryskiego 28/10  
51-126 Wrocław
2. a/a

Do wiadomości:

1. GDDKiA - Rejon Kłodzko

Administratorem Państwa danych osobowych jest Generalny Dyrektor Dróg Krajowych i Autostrad, ul. Wronia 53, 00-874 Warszawa, tel. (022) 375 8888, e-mail: [kancelaria@gddkia.gov.pl](mailto:kancelaria@gddkia.gov.pl).

W sprawach związanych z przetwarzaniem danych osobowych, można kontaktować się z Inspektorem Ochrony Danych, za pośrednictwem adresu e-mail: [iod@gddkia.gov.pl](mailto:iod@gddkia.gov.pl).

Dane osobowe będą przetwarzane w celu rozpatrzenia i załatwienia sprawy administracyjnej oraz w celach archiwizacji.

Administrator przetwarza Państwa dane osobowe ponieważ realizuje obowiązek prawny nałożony na niego ustawą z dnia 14 czerwca 1960 r. Kodeks postępowania administracyjnego (Dz.U. z 2020 r. poz. 256, z późn. zm.) oraz ustawą z dnia 14 lipca 1983 r. o narodowym zasobie archiwalnym i archiwach (Dz.U. z 2020 r. poz. 164) w zw. z art. 6 ust. 1 lit c RODO<sup>3)</sup>.

Administrator zbiera i przetwarza następujące dane osobowe: Imię i nazwisko oraz adres stron postępowania, a także inne dane osobowe stron postępowania niezbędne do wydania rozstrzygnięcia oraz dane osobowe innych osób zawarte w treści pism składanych przez strony w toku postępowania.

Administrator otrzymuje Państwa dane osobowe od stron postępowania.

Przetwarzanie Państwa danych osobowych jest konieczne do rozpatrzenia i załatwienia sprawy administracyjnej. Brak przekazania przez stronę postępowania danych osobowych wskazanych przez administratora może skutkować brakiem możliwości przeprowadzenia postępowania albo wydaniem niekorzystnej dla strony decyzji administracyjnej.

Państwa dane osobowe będą przetwarzane do czasu zakończenia postępowania, w tym ewentualnego postępowania przed sądem administracyjnym, a następnie przez okres przewidziany w przepisach o archiwizacji.

Państwa dane osobowe są powierzane lub udostępniane podmiotom świadczącym na rzecz Administratora usługi związane z obsługą i rozwojem systemów IT.

W ramach funkcjonowania systemów teleinformatycznych Administratora dane osobowe mogą zostać przekazane do państwa trzeciego. Podstawą takiego przekazania są standardowe klauzule umowne (art. 46 ust. 2 lit c RODO). Szczegółowych informacji na temat warunków przekazania Państwa danych osobowych do państw trzecich można udzielić Inspektor Ochrony Danych – kontakt [iod@gddkia.gov.pl](mailto:iod@gddkia.gov.pl).

Przysługują Państwu następujące prawa:

1. prawo dostępu do danych osobowych i ich sprostowania,
2. prawo żądania ograniczenia przetwarzania - jeżeli spełnione są przesłanki określone w art. 18 RODO,
3. prawo żądania usunięcia danych osobowych - jeżeli spełnione są przesłanki określone w art. 17 RODO,
4. prawo wniesienia skargi do Prezesa Urzędu Ochrony Danych Osobowych.

Państwa dane osobowe nie będą podlegały zautomatyzowanemu podejmowaniu decyzji, w tym profilowaniu.

Potwierdzam zgodność kopii z dokumentem elektronicznym:

Identyfikator dokumentu	383366.967959.797659
Nazwa dokumentu	O.WR.Z-3.4341.65.2023.1.kl Pismo.pdf
Tytuł dokumentu	O.WR.Z-3.4341.65.2023.1.kl Pismo
Sygnatura dokumentu	O/WR.Z-3.4341.65.2023
Data dokumentu	12.05.2023 00:00:00
Skrót dokumentu	AB2063EECBC9577AAF6897B16F70FF0F2EC 85164
Wersja dokumentu	1.4
Data podpisu	12.05.2023
Podpisane przez	JACEK WOJCIECH MOZALEWSKI Zastępca Dyrektora Oddziału
Rodzaj certyfikatu	Certyfikat kwalifikowany podpisu elektronicznego
	EZD 3.112.1.1.
Data wydruku:	12.05.2023 11:45:25
Autor wydruku:	Wolny Marzena w zastępstwie za Lesiczka Karolina