

Uchwała Nr XX/132/2015
Rady Miejskiej Ząbkowic Śląskich
z dnia 26 listopada 2015 roku

w sprawie określenia wzorów formularzy informacji i deklaracji podatkowych

Na podstawie art.18 ust. 2 pkt 8 ustawy z dnia 8 marca 1990 r. o samorządzie gminnym (tekst jednolity Dz. U. z 2015 r. poz. 1515), art. 6 a ust 11 ustawy z dnia 15 listopada 1984 r. o podatku rolnym (tekst jednolity: Dz. U. z 2013 r. poz. 1381 ze zm.) art. 6 ust 13, ustawy z dnia 12 stycznia 1991 roku o podatkach i opłatach lokalnych (tekst jednolity: Dz. U. z 2014 r., poz. 849 ze zm.) oraz art. 6 ust 9 ustawy z dnia 30 października 2002 r. o podatku leśnym (tekst jednolity: Dz. U. z 2013 r. poz. 465 ze zm.) Rada Miejska u c h w a l a c o następuje:

§ 1. Określa się wzory formularzy :

- | | |
|---|------------------------------------|
| 1) DN-1 Deklaracji na podatek od nieruchomości | stanowiących zał. Nr 1 do uchwały |
| 2) IN-1 Informacji na podatek od nieruchomości | stanowiących zał. Nr 2 do uchwały |
| 3) ZN-1/A Dane o nieruchomościach | stanowiących zał. Nr 3 do uchwały |
| 4) ZN-1/B Dane o zwolnieniach podatkowych w podatku od nieruchomości | stanowiących zał. Nr 4 do uchwały |
| 5) DR-1 Deklaracji na podatek rolny | stanowiących zał. Nr 5 do uchwały |
| 6) IR-1 Informacji w sprawie podatku rolnego | stanowiących zał. Nr 6 do uchwały |
| 7) ZR-1/A Dane o nieruchomościach rolnych | stanowiących zał. Nr 7 do uchwały |
| 8) DL-1 Deklaracji na podatek leśny | stanowiących zał. Nr 8 do uchwały |
| 9) IL-1 Informacji w sprawie podatku leśnego | stanowiących zał. Nr 9 do uchwały |
| 10) ZL-1/A Dane o nieruchomościach leśnych | stanowiących zał. Nr 10 do uchwały |


§ 2. Traci moc Uchwała Nr XIX/91/2011 Rady Miejskiej w Ząbkowicach Śląskich z dnia 27 października 2011 roku w sprawie określenia wzorów formularzy informacji i deklaracji podatkowych.

§ 3. Wykonanie uchwały powierza się Burmistrzowi Ząbkowic Śląskich.

§ 4. Uchwała wchodzi w życie po upływie 14 dni od dnia ogłoszenia w Dzienniku Urzędowym Województwa Dolnośląskiego, z mocą obowiązującą od dnia 1 stycznia 2016 roku.

Przewodniczący Rady


Andrzej Dominik




Uzasadnienie

Na podstawie art. 6 ust. 13 ustawy z dnia 12 stycznia 1991 r. o podatkach i opłatach lokalnych (tekst jednolity: Dz. U. z 2014 r., poz. 849 z późn. zm.) art. 6a ust. 11 ustawy z dnia 15 listopada 1984 r. o podatku rolnym (tekst jednolity: Dz. U. z 2013 r. poz. 1381 ze zm.), art. 6 ust. 9 ustawy z dnia 30 października 2002 r. o podatku leśnym (tekst jednolity: Dz. U. z 2013 r. poz. 465 ze zm.), Rada Gminy określa w uchwale wzory formularzy. W formularzach są zawarte dane dotyczące podmiotu i przedmiotu opodatkowania niezbędne do wymiaru i poboru podatku od nieruchomości, podatku rolnego i podatku leśnego.

Uchwalenie nowych wzorów deklaracji i informacji wynika z konieczności dostosowania druków do istniejących przepisów prawnych.

Sporządziła: Maria Borucka – Zastępca Skarbnika

(podpis lub parafka)

Kierownik Wydziału: Maria Borucka – Zastępca Skarbnika

(podpis lub parafka)

Załącznik Nr 1 do Uchwały Rady
Miejskiej Ząbkowic Śląskich
Nr XX/132/2015 z dnia 26.11.2015

1. Numer dokumentu

DN-1 DEKLARACJA NA PODATEK OD NIERUCHOMOŚCI

2. Rok

Podstawa prawna:	Ustawa z dnia 12 stycznia 1991 r. o podatkach i opłatach lokalnych (Dz. U. z 2014 r. poz. 849 z późn. zm.)
Składający:	Formularz przeznaczony dla osób prawnych, jednostek organizacyjnych oraz spółek niemających osobowości prawnej będących właścicielami nieruchomości lub obiektów budowlanych, posiadaczami samoistnymi nieruchomości lub obiektów budowlanych, użytkownikami wieczystymi gruntów, posiadaczami nieruchomości lub ich części albo obiektów budowlanych lub ich części, stanowiących własność Skarbu Państwa lub jednostki samorządu terytorialnego oraz dla osób fizycznych będących współwłaścicielami lub współposiadaczami z osobami prawnymi, bądź z innymi jednostkami organizacyjnymi nieposiadającymi osobowości prawnej lub ze spółkami nieposiadającymi osobowości prawnej, z wyjątkiem osób fizycznych tworzących wspólnotę mieszkaniową.
Termin składania:	Do 31 stycznia roku podatkowego lub w terminie 14 dni od zaistnienia okoliczności mających wpływ na powstanie (wygaśnięcie) obowiązku podatkowego lub wysokości podatku.
Miejsce składania:	Organ podatkowy właściwy ze względu na miejsce położenia przedmiotów opodatkowania.

A. MIEJSCE SKŁADANIA DEKLARACJI

3. Nazwa i adres siedziby organu podatkowego

Burmistrz Ząbkowic Śląskich
Urząd Miejski w Ząbkowicach Śląskich ul. 1 Maja 15, 57-200 Ząbkowice Śląskie

B. OBOWIĄZEK ZŁOŻENIA DEKLARACJI

Podatnik ma obowiązek złożenia wraz z korektą deklaracji pisemnego uzasadnienia przyczyny korekty - art. 81 ustawy Ordynacja podatkowa (Dz. U. z 2015 r. poz. 613 z późn. zm.). Załącznikami do deklaracji są: kopia aktu notarialnego, kopia umowy, wypis z ewidencji działalności gospodarczej, postanowienie sądu, inne.

4. Przyczyny złożenia deklaracji:

1. deklaracja na dany rok

2. korekta deklaracji rocznej

3. aktualizacja

W przypadku zaznaczenia poz. 2, 3 lub rozbieżności pomiędzy powierzchniami wykazywanymi w roku ubiegłym a powierzchniami deklarowanymi w roku bieżącym opisać przyczynę ze wskazaniem daty zmiany:.....

C. DANE PODATNIKA

* - dotyczy składającego deklarację nie będącego osobą fizyczną

** - dotyczy składającego deklarację będącego osobą fizyczną

C.1. DANE IDENTYFIKACYJNE

5. Rodzaj podatnika:

1. osoba prawna

2. jednostka organizacyjna, w tym spółka, nieposiadająca osobowości prawnej

3. osoba fizyczna

6. Nazwa pełna* / nazwisko, pierwsze imię, data urodzenia**

7. Nazwa skrócona* / imię ojca, imię matki**

8. Identyfikator REGON*

9. NIP/PESEL

10. Telefon

C.2. ADRES SIEDZIBY*/ADRES ZAMELDOWANIA**

11. Kraj

12. Województwo

13. Powiat

14. Gmina

15. Ulica

16. Nr domu

17. Nr lokalu

18. Miejscowość

19. Kod pocztowy

20. Poczta

D. DANE DOTYCZĄCE PRZEDMIOTÓW OPODATKOWANIA NIEPODLEGAJĄCYCH ZWOLNIENIU

Podstawa opodatkowania w m ² (ha)	Stawka podatku	Kwota podatku zł, gr
---	----------------	-------------------------

D.1. POWIERZCHNIA GRUNTÓW

1. Związanych z prowadzeniem działalności gospodarczej, bez względu na sposób zakwalifikowania w ewidencji gruntów i budynków	21.	m ²	22.	23.
2. Pod wodami powierzchniowymi stojącymi lub wodami powierzchniowymi płynącymi jezior i zbiorników sztucznych 1)	24.	ha	25.	26.
3. Pozostałych gruntów, w tym zajętych na prowadzenie odpłatnej statutowej działalności pożytku publicznego przez organizacje pożytku publicznego	27.	m ²	28.	29.
4. Niezabudowanych objętych obszarem rewitalizacji, o którym mowa w ustawie z dnia 9 października 2015 r. i położonych na terenach, dla których miejscowy plan zagospodarowania przestrzennego przewiduje przeznaczenie pod zabudowę mieszkaniową, usługową albo zabudowę o przeznaczeniu mieszanym obejmującym wyłącznie te rodzaje zabudowy, jeżeli od dnia wejścia w życie tego planu w odniesieniu do tych gruntów upłynął okres 4 lat, a w tym czasie nie zakończono budowy zgodnie z przepisami prawa budowlanego	30.		31.	32.

D.2. POWIERZCHNIA BUDYNKÓW LUB ICH CZĘŚCI

POWIERZCHNIA UŻYTKOWA BUDYNKÓW LUB ICH CZĘŚCI mierzona jest po wewnętrznej długości ścian na wszystkich kondygnacjach, z wyjątkiem powierzchni klatek schodowych oraz sztywów dźwigowych; za kondygnacje uważa się również garaże podziemne, piwnice, sutereny i poddasza użytkowe. Powierzchnię pomieszczeń o wysokości od 1,40 m do 2,20 m zalicza się do powierzchni użytkowej budynku w 50%, a mniejszą niż 1,40 m, pomija się. BUDYNEK – obiekt budowlany w rozumieniu przepisów prawa budowlanego, który jest trwale związany z gruntem, wydzielony z przestrzeni za pomocą przegród budowlanych oraz posiada fundamenty i dach.

Podstawa opodatkowania w m ²	Stawka podatku	Kwota podatku
--	----------------	---------------

1. Budynków mieszkalnych – ogółem:	33.	m ²	34.	35.
w tym kondygnacje o wysokości:	- od 1,40 do 2,20 m (zaliczyć 50% powierzchni)	m ²	36.	
	- powyżej 2,20 m	m ²	37.	
2. Związanych z prowadzeniem działalności gospodarczej oraz od budynków mieszkalnych lub ich części zajętych na prowadzenie działalności gospodarczej - ogółem:	38.	m ²	39.	40.
w tym kondygnacje o wysokości:	- od 1,40 do 2,20 m (zaliczyć 50% powierzchni)	m ²	41.	
	- powyżej 2,20 m	m ²	42.	
3. Zajętych na prowadzenie działalności gospodarczej w zakresie obrotu kwalifikowanym materiałem siewnym – ogółem:	43.	m ²	44.	45.
w tym kondygnacje o wysokości:	- od 1,40 do 2,20 m (zaliczyć 50% powierzchni)	m ²	46.	
	- powyżej 2,20 m	m ²	47.	
4. Związanych z udzielaniem świadczeń zdrowotnych w rozumieniu przepisów o działalności leczniczej, zajętych przez podmioty udzielające tych świadczeń – ogółem:	48.	m ²	49.	50.
w tym kondygnacje o wysokości:	- od 1,40 do 2,20 m (zaliczyć 50% powierzchni)	m ²	51.	
	- powyżej 2,20 m	m ²	52.	
5. Pozostałych budynków:	53.		54.	55.
a) garaży – ogółem:		m ²		
w tym kondygnacje o wysokości:	- od 1,40 do 2,20 m (zaliczyć 50% powierzchni)	m ²	56.	
	- powyżej 2,20 m	m ²	57.	
b) niemieszkalnych – ogółem:	58.	m ²	59.	60.
w tym kondygnacje o wysokości:	- od 1,40 do 2,20 m (zaliczyć 50% powierzchni)	m ²	61.	
	- powyżej 2,20 m	m ²	62.	
c) zajętych na prowadzenie odpłatnej statutowej działalności pożytku publicznego przez organizacje pożytku publicznego – ogółem:	63.	m ²	64.	65.
w tym kondygnacje o wysokości:	- od 1,40 do 2,20 m (zaliczyć 50% powierzchni)	m ²	66.	
	- powyżej 2,20 m	m ²	67.	

D.3. WARTOŚĆ BUDOWLI LUB ICH CZĘŚCI ZWIĄZANYCH Z PROWADZENIEM DZIAŁALNOŚCI GOSPODARCZEJ			
	Podstawa opodatkowania w zł z dokładnością do 1 zł	Stawka podatku	Kwota podatku zł, gr
1. Budowie	68.	69. 0,02	70.
E. ŁĄCZNA KWOTA PODATKU			71.
Kwota podatku po zaokrągleniu do pełnych złotych 2) Suma kwot z części D.1, D.2 i D.3.			zł
F. INFORMACJA O ZAŁĄCZNIKACH			
72. Liczba załączników ZN-1/A		73. Załącznik ZN-1/B składany: <input type="checkbox"/> tak <input type="checkbox"/> nie	
G. OŚWIADCZENIE I PODPIS PODATNIKA / OSOBY REPREZENTUJĄCEJ PODATNIKA ³⁾			
74. Imię		75. Nazwisko	
76. Data wypełnienia deklaracji (dzień - miesiąc - rok)		77. Podpis (pieczęć) podatnika / osoby reprezentującej podatnika ³⁾	
H. ADNOTACJE ORGANU PODATKOWEGO			
78. Uwagi organu podatkowego			
79. Data (dzień - miesiąc - rok)		80. Podpis przyjmującego formularz	

1) Należy podać z dokładnością do czterech miejsc po przecinku.

2) Zgodnie z artykułem 63 § 1 ustawy z dnia 29 sierpnia 1997 r. – Ordynacja podatkowa (Dz. U. z 2015 r. poz. 613 z późn. zm.), podstawy opodatkowania, kwoty podatków, odsetki za zwłokę, opłaty prolongacyjne, oprocentowanie nadpłat oraz wynagrodzenia przysługujące płatnikom i inkasentom zaokrągla się do pełnych złotych, w ten sposób, że końcówki kwot wynoszące mniej niż 50 groszy pomija się, a końcówki kwot wynoszące 50 i więcej groszy podwyższa się do pełnych złotych.

3) Niepotrzebne skreślić.

Pouczenie

W przypadku niewpłacenia w określonych ustawowo terminach kwoty należnego podatku lub wpłacenia jej w niepełnej wysokości, niniejsza deklaracja stanowi podstawę do wystawienia tytułu wykonawczego, zgodnie z przepisami ustawy z dnia 17 czerwca 1966 r. o postępowaniu egzekucyjnym w administracji (Dz. U. z 2014 r. poz. 1619 z późn. zm.).

IN -1
INFORMACJA W SPRAWIE PODATKU OD NIERUCHOMOŚCI

Załącznik Nr 2 do Uchwały Rady
Miejskiej Ząbkowic Śl.
Nr XX/132/2015 z dnia 26.11.2015 r.

1. Rok

Podstawa prawna	Ustawa z dnia 12 stycznia 1991 r. o podatkach i opłatach lokalnych (Dz. U. z 2014 r., poz. 849 z późn. zm.)
Składający:	Formularz przeznaczony dla osób fizycznych będących właścicielami nieruchomości lub obiektów budowlanych, posiadaczami samodzielnymi nieruchomości lub obiektów budowlanych, użytkownikami wieczystymi gruntów, posiadaczami nieruchomości lub ich części albo obiektów budowlanych lub ich części, stanowiących własność Skarbu Państwa lub jednostki samorządu terytorialnego.
Termin składania:	W terminie 14 dni od zaistnienia okoliczności mających wpływ na powstanie (wygaśnięcie) obowiązku podatkowego, lub wysokość opodatkowania.
Miejsce składania:	Organ podatkowy właściwy ze względu na miejsce położenia przedmiotu opodatkowania.

A. MIEJSCE SKŁADANIA INFORMACJI

2. Nazwa i adres siedziby organu podatkowego

Burmistrz Ząbkowic Śląskich
Urząd Miejski w Ząbkowicach Śląskich, ul. 1 Maja 15, 57-200 Ząbkowice Śląskie

B. OBOWIĄZEK ZŁOŻENIA INFORMACJI

Podatnik ma obowiązek złożenia wraz z korektą informacji pisemnego uzasadnienia przyczyny korekty – art. 81 ustawy Ordynacja podatkowa (Dz. U. z 2015 r., poz. 613 z późn. zm.).

Załącznikami do informacji są: kopia aktu notarialnego, kopia umowy, wypis z ewidencji działalności gospodarczej, postanowienie sądu, inne.

3. Okoliczności powodujące obowiązek złożenia informacji

1. zgłoszenie obowiązku podatkowego 2. korekta uprzednio złożonej informacji 3. aktualizacja

Uzasadnienie złożenia informacji.....

C. DANE PODATNIKA

C.1. DANE IDENTYFIKACYJNE PODATNIKA

4. Nazwisko

5. Pierwsze imię, drugie imię

6. PESEL

6. NIP (wypełnia osoba fizyczna będąca przedsiębiorcą)

7. Imię ojca

8. Imię matki

C.2 ADRES ZAMIESZKANIA PODATNIKA (zgodny ze złożoną informacją w Urzędzie Skarbowym)

9. Kraj

10. Województwo

11. Powiat

12. Gmina

13. Ulica

14. Nr domu

15. Nr lokalu

16. Miejscowość

17. Kod pocztowy

18. Poczta

C.3 DANE IDENTYFIKACYJNE MAŁŻONKA (wypełnić w przypadku gdy małżonek jest współwłaścicielem nieruchomości)	
19. Nazwisko	
20. Pierwsze imię, drugie imię	
21. NIP/PESEL	
22. Imię ojca	23. Imię matki

C.4 ADRES ZAMIESZKANIA MAŁŻONKA (wypełnić w przypadku gdy adres jest inny niż wskazany w C.2)			
24. Kraj	25. Województwo	26. Powiat	
27. Gmina	28. Ulica	29. Nr domu	30. Nr lokalu
31. Miejscowość	32. Kod pocztowy	33. Poczta	

D. DANE DOTYCZĄCE PRZEDMIOTÓW OPODATKOWANIA NIEPODLEGAJĄCYCH ZWOLNIENIU

D.1 POWIERZCHNIA GRUNTÓW	Podstawa opodatkowania w m ² (ha)
1. Związane z prowadzeniem działalności gospodarczej, bez względu na sposób zakwalifikowania w ewidencji gruntów i budynków	34. m ²
2. Pod wodami powierzchniowymi stojącymi lub wodami powierzchniowymi płynącymi jezior i zbiorników sztucznych ¹⁾	35. ha
3. Pozostałe grunty, w tym zajęte na prowadzenie odpłatnej statutowej działalności pożytku publicznego przez organizację pożytku publicznego	36. m ²
4. Niezabudowanych objętych obszarem rewitalizacji, o którym mowa w ustawie z dnia 9 października 2015r. i położonych na terenach, dla których miejscowy plan zagospodarowania przestrzennego przewiduje przeznaczenie pod zabudowę mieszkaniową, usługową albo zabudowę o przeznaczeniu mieszanym obejmującym wyłącznie te rodzaje zabudowy, jeżeli od dnia wejścia w życie tego planu w odniesieniu do tych gruntów upłynął okres 4 lat, a w tym czasie nie zakończono budowy zgodnie z przepisami prawa budowlanego	37. m ²

D.2 POWIERZCHNIA BUDYNKÓW LUB ICH CZĘŚCI

POWIERZCHNIA UŻYTKOWA - mierzona po wewnętrznej długości ścian na wszystkich kondygnacjach, z wyjątkiem powierzchni klatek schodowych oraz szybów dźwigowych; za kondygnacje uważa się również garaże podziemne, piwnice, sutereny i poddasza użytkowe. Powierzchnię pomieszczeń o wysokości od 1,40 m do 2,20 m zalicza się do powierzchni użytkowej budynku w 50 %, a mniejszą niż 1,40 m, pomija się.

BUDYNEK – obiekt budowlany w rozumieniu przepisów prawa budowlanego, który jest trwale związany z gruntem, wydzielony z przestrzeni za pomocą przegród budowlanych oraz posiada fundamenty i dach.

	Podstawa opodatkowania w m ² z dokładnością do dwóch miejsc po przecinku	
1. Budynków mieszkalnych – ogółem:	38. m ²	
w tym kondygnacje o wysokości:	- od 1,40 do 2,20 m (zaliczyć 50 % powierzchni)	39. m ²
	- powyżej 2,20 m	40. m ²
2. Związanych z prowadzeniem działalności gospodarczej oraz od budynków mieszkalnych lub ich części zajętych na prowadzenie działalności gospodarczej - ogółem:	41. m ²	
<input type="checkbox"/> 1. w budynku mieszkalnym <input type="checkbox"/> 2. w innych budynkach		
w tym kondygnacje o wysokości:	- od 1,40 do 2,20 m (zaliczyć 50 % powierzchni)	42. m ²
	- powyżej 2,20 m	43. m ²
3. Zajętych na prowadzenie działalności gospodarczej w zakresie obrotu kwalifikowanym materiałem siewnym – ogółem:	44. m ²	
w tym kondygnacje o wysokości:	- od 1,40 do 2,20 m (zaliczyć 50 % powierzchni)	45. m ²
	- powyżej 2,20 m	46. m ²

4. Związanych z udzielaniem świadczeń zdrowotnych w rozumieniu przepisów o działalności leczniczej, zajętych przez podmioty udzielające tych świadczeń – ogółem:		47.	m ²
w tym kondygnacje o wysokości:	- od 1,40 do 2,20 m (zaliczyć 50 % powierzchni)	48.	m ²
	- powyżej 2,20 m	49.	m ²
5. Pozostałych budynków: a) garaże ogółem:		50.	m ²
w tym kondygnacje o wysokości:	- od 1,40 do 2,20 m (zaliczyć 50 % powierzchni)	51.	m ²
	- powyżej 2,20 m	52.	m ²
b) niemieszkalnych ogółem: (np. komórki)		53.	m ²
w tym kondygnacje o wysokości:	- od 1,40 do 2,20 m (zaliczyć 50 % powierzchni)	54.	m ²
	- powyżej 2,20 m	55.	m ²
c) zajętych na prowadzenie odpłatnej statutowej działalności pożytku publicznego przez organizację pożytku publicznego ogółem:		56.	m ²
w tym kondygnacje o wysokości:	- od 1,40 do 2,20 m (zaliczyć 50 % powierzchni)	57.	m ²
	- powyżej 2,20 m	58.	m ²

D.3. WARTOŚĆ BUDOWLI LUB ICH CZĘŚCI ZWIĄZANYCH Z PROWADZENIEM DZIAŁANOŚCI GOSPODARCZEJ

	Podstawa opodatkowania w zł z dokładnością do 1 zł ²⁾
Budowle	59. zł

E. INFORMACJA O ZAŁĄCZNIKACH

60. Liczba załączników ZN-1/A	61. Załącznik ZN-1/B składany (zaznaczyć właściwy kwadrat): <input type="checkbox"/> tak <input type="checkbox"/> nie
-------------------------------	--

F. OŚWIADCZENIE I PODPIS PODATNIKA / OSOBY REPREZENTUJĄCEJ PODATNIKA

62. Imię i nazwisko podatnika/osoby reprezentującej ³⁾	63. Data wypełnienia	64. Podpis podatnika/osoby reprezentującej ³⁾
65. Imię i nazwisko małżonka	66. Data wypełnienia	67. Podpis małżonka
68. Telefon kontaktowy: Adres e-mail:		
69. Adres do korespondencji: (należy podać, gdy jest inny niż adres zamieszkania)		

G. ADNOTACJE ORGANU PODATKOWEGO

70. Uwagi organu podatkowego

71. Data (dzień – miesiąc – rok)

72. Podpis przyjmującego formularz

- 1). Należy podać z dokładnością do czterech miejsc po przecinku.
- 2). Zgodnie z artykułem 63 § 1 ustawy z dnia 29 sierpnia 1997 roku – Ordynacja podatkowa (Dz. U. z 2015 r., poz. 613 z późn. zm.), podstawy opodatkowania, kwoty podatków, odsetki za zwłokę, opłaty prolongacyjne, oprocentowanie nadpłat oraz wynagrodzenia przysługujące płatnikom i inkasentom zaokrągla się do pełnych złotych, w ten sposób, że końcówki kwot wynoszące 50 i więcej groszy podwyższa się do pełnych złotych.
- 3). Niepotrzebne skreślić

Załącznik Nr 3 do Uchwały Rady
Miejskiej Ząbkowic Śl.
Nr XX/132/2015 z dnia 26.11.2015 r.

ZN -1/A DANE O NIERUCHOMOŚCIACH

Druk ZN-1/A składany jest wyłącznie jako załącznik do informacji IN-1 lub deklaracji DN-1.

1. Nr załącznika

A. PRZEZNACZENIE FORMULARZA

2. Niniejszy formularz stanowi załącznik do:

1. deklaracji DN-1

2. informacji IN-1

B. DANE IDENTYFIKACYJNE PODATNIKA

* - dotyczy podatnika niebędącego osobą fizyczną

** - dotyczy podatnika będącego osobą fizyczną

3. Rodzaj podatnika :

1. osoba fizyczna

2. osoba prawna

3. jednostka organizacyjna, w tym spółka, nieposiadająca osobowości prawnej

4. Nazwa pełna*/Nazwisko i imię **

C. DANE O NIERUCHOMOŚCIACH I OBIEKTACH BUDOWLANYCH PODLEGAJĄCYCH OPODATKOWANIU LUB ZWOLNIENIU

5. Położenie nieruchomości (adres)

1.

6. Rodzaj własności :

1. właściciel, użytkownik wieczysty 2. współwłaściciel, współużytkownik wieczysty 3. posiadacz zależny (np. dzierżawca, najemca)

4. współposiadacz zależny (np. dzierżawca, najemca) 5. posiadacz samoistny 6. współużytkownik samoistny

7. inne

7. Identyfikatory geodezyjne działek, budynków, lokali (identyfikatory wykazuje się jeżeli zostały nadane)

8. Działki

9. Budynki

10. Lokale

2.

11. Położenie nieruchomości (adres)

12. Rodzaj własności :

1. właściciel, użytkownik wieczysty 2. współwłaściciel, współużytkownik wieczysty 3. posiadacz zależny (np. dzierżawca, najemca)

4. współposiadacz zależny (np. dzierżawca, najemca) 5. posiadacz samoistny 6. współużytkownik samoistny

7. inne

13. Identyfikatory geodezyjne działek, budynków, lokali (identyfikatory wykazuje się jeżeli zostały nadane)

14. Działki

15. Budynki

16. Lokale

3.	17. Położenie nieruchomości (adres)
	18. Rodzaj własności :
	<input type="checkbox"/> 1. właściciel, użytkownik wieczysty <input type="checkbox"/> 2. współwłaściciel, współużytkownik wieczysty <input type="checkbox"/> 3. posiadacz zależny (np. dzierżawca, najemca)
	<input type="checkbox"/> 4. współposiadacz zależny (np. dzierżawca, najemca) <input type="checkbox"/> 5. posiadacz samoistny <input type="checkbox"/> 6. współużytkownik samoistny
	<input type="checkbox"/> 7. inne
	19. Identyfikatory geodezyjne działek, budynków, lokali (identyfikatory wykazuje się jeżeli zostały nadane)
	20. Działki
21. Budynki	
22. Lokale	
4.	23. Położenie nieruchomości (adres)
	24. Rodzaj własności :
	<input type="checkbox"/> 1. właściciel, użytkownik wieczysty <input type="checkbox"/> 2. współwłaściciel, współużytkownik wieczysty <input type="checkbox"/> 3. posiadacz zależny (np. dzierżawca, najemca)
	<input type="checkbox"/> 4. współposiadacz zależny (np. dzierżawca, najemca) <input type="checkbox"/> 5. posiadacz samoistny <input type="checkbox"/> 6. współużytkownik samoistny
	<input type="checkbox"/> 7. inne
	25. Identyfikatory geodezyjne działek, budynków, lokali (identyfikatory wykazuje się jeżeli zostały nadane)
	26. Działki
27. Budynki	
28. Lokale	
5.	29. Położenie nieruchomości (adres)
	30. Rodzaj własności :
	<input type="checkbox"/> 1. właściciel, użytkownik wieczysty <input type="checkbox"/> 2. współwłaściciel, współużytkownik wieczysty <input type="checkbox"/> 3. posiadacz zależny (np. dzierżawca, najemca)
	<input type="checkbox"/> 4. współposiadacz zależny (np. dzierżawca, najemca) <input type="checkbox"/> 5. posiadacz samoistny <input type="checkbox"/> 6. współużytkownik samoistny
	<input type="checkbox"/> 7. inne
	31. Identyfikatory geodezyjne działek, budynków, lokali (identyfikatory wykazuje się jeżeli zostały nadane)
	32. Działki
33. Budynki	
34. Lokale	
6.	35. Położenie nieruchomości (adres)
	36. Rodzaj własności :
	<input type="checkbox"/> 1. właściciel, użytkownik wieczysty <input type="checkbox"/> 2. współwłaściciel, współużytkownik wieczysty <input type="checkbox"/> 3. posiadacz zależny (np. dzierżawca, najemca)
	<input type="checkbox"/> 4. współposiadacz zależny (np. dzierżawca, najemca) <input type="checkbox"/> 5. posiadacz samoistny <input type="checkbox"/> 6. współużytkownik samoistny
	<input type="checkbox"/> 7. inne
	37. Identyfikatory geodezyjne działek, budynków, lokali (identyfikatory wykazuje się jeżeli zostały nadane)
	38. Działki
39. Budynki	
40. Lokale	

ZN-1/B DANE O ZWOLNIENIACH PODATKOWYCH W PODATKU OD NIERUCHOMOŚCI**A. PRZEZNACZENIE FORMULARZA**

1. Niniejszy formularz stanowi załącznik do:

 1. deklaracji DN-1 2. informacji IN-1**B. DANE IDENTYFIKACYJNE PODATNIKA**

* - dotyczy podatnika niebędącego osobą fizyczną

** - dotyczy podatnika będącego osobą fizyczną

2. Nazwa pełna * / Nazwisko i Imię**

C. DANE DOTYCZĄCE ZWOLNIEŃ PODATKOWYCH WYNIKAJĄCYCH Z USTAWY LUB UCHWAŁY RADY GMINY

Tytuł prawny zwolnienia	Grunty powierzchnia w m ²	Budynki lub ich części powierzchnia użytkowa w m ²	Budowle wartość w zł
Art. 7 ust. 1 pkt 1 – budowle wchodzące w skład infrastruktury kolejowej w rozumieniu przepisów o transporcie kolejowym oraz zajęte pod nie grunty, jeżeli: a) zarządca infrastruktury jest obowiązany do jej udostępniania licencjonowanym przewoźnikom kolejowym lub b) są przeznaczone wyłącznie do przewozu osób, wykonywanego przez przewoźnika kolejowego, który równocześnie zarządza tą infrastrukturą bez udostępniania jej innym przewoźnikom, lub c) tworzą linie kolejowe o szerokości torów większej niż 1 435 mm;	3.		4.
Art. 7 ust. 1 pkt 1a – grunty, budynki i budowle pozostałe po likwidacji linii kolejowych lub ich odcinków – do czasu przeniesienia ich własności lub prawa użytkowania wieczystego – nie dłużej jednak niż przez 3 lata od pierwszego dnia miesiąca następującego po miesiącu, w którym stała się ostateczna decyzja lub weszło w życie rozporządzenie, wyrażające zgodę na likwidację linii lub ich odcinków, wydane w trybie przewidzianym w przepisach o transporcie kolejowym – z wyjątkiem zajętych na działalność inną niż działalność, o której mowa w przepisach o transporcie kolejowym;	5.	6.	7.
Art. 7 ust. 1 pkt 2 – budowle infrastruktury portowej, budowie infrastruktury zapewniającej dostęp do portów i przystani morskich oraz zajęte pod nie grunty;	8.		9.
Art. 7 ust. 1 pkt 2a – grunty, które znajdują się w posiadaniu podmiotu zarządzającego portem lub przystanią morską, pozyskane na potrzeby rozwoju portu lub przystani morskiej, zajęte na działalność określoną w statucie tego podmiotu, położone w granicach portów i przystani morskich – od pierwszego dnia miesiąca następującego po miesiącu, w którym podmiot ten wszedł w ich posiadanie – nie dłużej niż przez okres 5 lat, z wyjątkiem gruntów zajętych przez podmiot inny niż podmiot zarządzający portem lub przystanią morską;	10.		
Art. 7 ust. 1 pkt 3 – budynki, budowle i zajęte pod nie grunty na obszarze części lotniczych lotnisk użytku publicznego;	11.	12.	13.
Art. 7 ust. 1 pkt 4 – <u>budynki gospodarze</u> lub ich części: a) służące działalności leśnej lub rybactwie, b) położone na gruntach gospodarstw rolnych, służące wyłącznie działalności rolniczej, c) zajęte na prowadzenie działów specjalnych produkcji rolnej;		14.	
Art. 7 ust. 1 pkt 5 – grunty, budynki lub ich części zajęte wyłącznie na potrzeby prowadzenia przez stowarzyszenia statutowej działalności wśród dzieci i młodzieży w zakresie oświaty, wychowania, nauki i techniki, kultury fizycznej i sportu, z wyjątkiem wykorzystywanych do prowadzenia działalności gospodarczej, oraz grunty zajęte trwale na obozowiska i bazy wypoczynkowe dzieci i młodzieży;	15.	16.	
Art. 7 ust. 1 pkt 6 – grunty i budynki wpisane indywidualnie do rejestru zabytków, pod warunkiem ich utrzymania i konserwacji, zgodnie z przepisami o ochronie zabytków, z wyjątkiem części zajętych na prowadzenie działalności gospodarczej;	17.	18.	
Art. 7 ust. 1 pkt 7 – grunty i budynki we władaniu muzeów rejestrowanych;	19.	20.	
Art. 7 ust. 1 pkt 8 – znajdujące się w parkach narodowych lub rezerwach przyrody i służące bezpośrednio i wyłącznie osiąganiu celów w zakresie ochrony przyrody: a) grunty położone na obszarach objętych ochroną ścisłą, czynną lub krajobrazową, b) budynki i budowle trwale związane z gruntami;	21.	22.	23.

Art. 7 ust. 8a – będące własnością Skarbu Państwa: a) grunty pod wodami powierzchniowymi płynącymi jezior, b) grunty zajęte pod sztuczne zbiorniki wodne, z wyjątkiem gruntów przekazanych w posiadanie innym podmiotom niż wymienione w art.27 ustawy z dnia 18 lipca 2001r. – Prawo wodne (Dz. U. z 2015 poz. 469);	24.		
Art. 7 ust. 1 pkt 9 – budowle wałów ochronnych, grunty pod wałami ochronnymi i położone w międzywałach, z wyjątkiem zajętych na prowadzenie działalności gospodarczej przez inne podmioty niż spółki wodne, ich związki oraz związki wałowe;	25.		26.
Art. 7 ust. 1 pkt 10 – grunty stanowiące nieużytki, użytki ekologiczne, grunty zadrzewione i zakrzewione, z wyjątkiem zajętych na prowadzenie działalności gospodarczej;	27.		
Art. 7 ust. 1 pkt 11 – grunty stanowiące działki przyzagrodowe członków rolniczych spółdzielni produkcyjnych, którzy spełniają jeden z warunków: a) osiągnęli wiek emerytalny, b) są inwalidami zaliczonymi do I albo II grupy, c) są niepełnosprawnymi o znacznym lub umiarkowanym stopniu niepełnosprawności, d) są osobami całkowicie niezdolnymi do pracy w gospodarstwie rolnym albo niezdolnymi do samodzielnej egzystencji;	28.		
Art. 7 ust. 1 pkt 12 – położone na terenie rodzinnego ogrodu działkowego: grunty, altany działkowe i obiekty gospodarcze o powierzchni zabudowy do 35 m ² oraz budynki stanowiące infrastrukturę ogrodową, w rozumieniu ustawy z dnia 13 grudnia 2013 r. o rodzinnych ogrodach działkowych (Dz. U. z 2014r. poz.40), z wyjątkiem zajętych na prowadzenie działalności gospodarczej	29.	30.	
Art. 7 ust. 1 pkt 13 – budynki i budowle zajęte przez grupę producentów rolnych wpisaną do rejestru tych grup, wykorzystywane wyłącznie na prowadzenie działalności w zakresie sprzedaży produktów lub grup produktów wytworzonych w gospodarstwach członków grupy lub w zakresie określonym w art. 4 ust. 2 ustawy z dnia 15 września 2000r. o grupach producentów rolnych i ich związkach oraz o zmianie innych ustaw (Dz. U. Nr 88, poz. 983, z późn. zm.), zgodnie z jej aktem założycielskim;		31.	32.
Art. 7 ust. 1 pkt 14 – nieruchomości lub ich części zajęte na prowadzenie nieodpłatnej statutowej działalności pożytku publicznego przez organizacje pożytku publicznego;	33.	34.	
Art. 7 ust. 1 pkt 15 – grunty i budynki lub ich części, stanowiące własność gminy, z wyjątkiem zajętych na działalność gospodarczą lub będących w posiadaniu innych niż gmina jednostek sektora finansów publicznych oraz pozostałych podmiotów ;	35.	36.	
Art. 7 ust. 2 pkt 1 – uczelnie, zwolnienie nie dotyczy przedmiotów opodatkowania zajętych na działalność gospodarczą;	37.	38.	
Art. 7 ust. 2 pkt 2 – publiczne i niepubliczne jednostki organizacyjne objęte systemem oświaty oraz prowadzące je organy, w zakresie nieruchomości zajętych na działalność oświatową;	39.	40.	41.
Art. 7 ust. 2 pkt 3 – instytuty naukowe i pomocnicze jednostki naukowe Polskiej Akademii Nauk, w odniesieniu do nieruchomości lub ich części, które są niezbędne do realizacji zadań, o których mowa w art. 2 ustawy z dnia 30 kwietnia 2010 r. o Polskiej Akademii Nauk (Dz. U. Nr 96, poz. 619, z 2011r. Nr 84, poz. 455 oraz z 2013r. poz. 675); zwolnienie nie dotyczy przedmiotów opodatkowania zajętych na działalność gospodarczą;	42.	43.	
Art. 7 ust. 2 pkt 4 – prowadzących zakłady pracy chronionej spełniające warunek, o którym mowa w art. 28 ust. 1 pkt 1 lit. b ustawy z dnia 27 sierpnia 1997 r. o rehabilitacji zawodowej i społecznej oraz o zatrudnianiu osób niepełnosprawnych (Dz. U. z 2011 r. Nr 127, poz. 721, z późn. zm.), lub zakłady aktywności zawodowej w zakresie przedmiotów opodatkowania zgłoszonych wojewodzie, jeżeli zgłoszenie zostało potwierdzone decyzją w sprawie przyznania statusu zakładu pracy chronionej lub zakładu aktywności zawodowej albo zaświadczeniem – zajętych na prowadzenie tego zakładu, z wyjątkiem przedmiotów opodatkowania znajdujących się w posiadaniu zależnym podmiotów niebędących prowadzącymi zakłady pracy chronionej spełniające warunek, o którym mowa w art. 28 ust. 1 pkt 1 lit. b ustawy z dnia 27 sierpnia 1997 r. o rehabilitacji zawodowej i społecznej oraz o zatrudnianiu osób niepełnosprawnych lub zakłady aktywności zawodowej;	44.	45.	46.
Art. 7 ust. 2 pkt 5 – Instytuty badawcze, z wyjątkiem przedmiotów opodatkowania zajętych na działalność gospodarczą;	47.	48.	
Art. 7 ust. 2 pkt 5a – przedsiębiorców o statusie centrum badawczo-rozwojowego uzyskanym na zasadach określonych w przepisach o niektórych formach wspierania działalności innowacyjnej, w odniesieniu do przedmiotów opodatkowania zajętych na cele prowadzonych badań i prac rozwojowych;	49.	50.	51.
(inny tytuł zwolnienia – podać podstawę prawną)	52.	53.	54.

DR-1

DEKLARACJA NA PODATEK ROLNY

Załącznik Nr 5 do Uchwały Rady Miejskiej Ząbkowice Śl.
Nr XX/132/2015 z dnia 26.11.2015 r.

1. Rok

2. Numer dokumentu

Podstawa prawna:	Ustawa z dnia 15 listopada 1984 r. o podatku rolnym (Dz.U. z 2013 r.poz. 1381 ze zm.)
Składający:	Formularz przeznaczony dla osób prawnych, jednostek organizacyjnych oraz spółek nieposiadających osobowości prawnej będących właścicielami gruntów, posiadaczami samodzielnymi gruntów, użytkownikami wieczystymi gruntów, posiadaczami gruntów stanowiących własność Skarbu Państwa lub jednostki samorządu terytorialnego oraz dla osób fizycznych będących współwłaścicielami lub współposiadaczami z osobami prawnymi lub z jednostkami organizacyjnymi, w tym spółkami, nieposiadającymi osobowości prawnej.
Termin składania:	Do 15 stycznia każdego roku podatkowego lub w terminie 14 dni od zaistnienia okoliczności mających wpływ na powstanie (wygaśnięcie) obowiązku podatkowego, lub wysokość opodatkowania.
Miejsce składania:	Organ podatkowy właściwy ze względu na miejsce położenia nieruchomości

A. MIEJSCE SKŁADANIA DEKLARACJI

3. Nazwa i adres siedziby organu podatkowego
Burmistrz Ząbkowice Śląskich
Urząd Miejski Ząbkowice Śląskie ul. 1 Maja 15, 57-200 Ząbkowice Śląskie

B. OBOWIĄZEK ZŁOŻENIA DEKLARACJI

Podatnik ma obowiązek złożenia wraz z korektą deklaracji pisemnego uzasadnienia przyczyny korekty - art. 81 ustawy Ordynacja podatkowa (Dz. U. z 2015 r. poz. 613 ze zm.) Załącznikami do deklaracji są: kopia aktu notarialnego, kopia umowy, wypis z ewidencji działalności gospodarczej, postanowienie sądu, inne.

4. Okoliczności powodujące obowiązek złożenia deklaracji (zaznaczyć właściwy kwadrat):
 1. deklaracja na dany rok 2. korekta deklaracji rocznej 3. aktualizacja

W przypadku zaznaczenia poz. 2, 3, lub rozbieżności pomiędzy powierzchniami wykazywanymi w roku ubiegłym, a powierzchniami deklarowanymi w roku bieżącym opisać ze wskazaniem daty zmiany:

.....

.....

C. DANE PODATNIKA

* - dotyczy składającego deklarację nie będącego osobą fizyczną
 ** - dotyczy składającego deklarację będącego osobą fizyczną

C.1. DANE IDENTYFIKACYJNE

5. Rodzaj podatnika (zaznaczyć właściwy kwadrat):
 1. osoba prawna 2. jednostka organizacyjna, w tym spółka, nieposiadająca osobowości prawnej 3. osoba fizyczna

6. Nazwa pełna* /nazwisko, pierwsze imię, data urodzenia**

7. Nazwa skrócona* /imię ojca, imię matki**

8. Identyfikator REGON* 9. NIP /PESEL (niepotrzebne skreślić) 1) 10. Telefon

C.2. ADRES SIEDZIBY / ADRES ZAMIESZKANIA**

11. Kraj	12. Województwo	13. Powiat	
14. Gmina	15. Ulica	16. Nr domu	17. Nr lokalu
18. Miejscowość	19. Kod pocztowy	20. Poczta	

1) Numer PESEL wpisują podatnicy będący osobami fizycznymi rejestrem PESEL, nieprowadzący działalności gospodarczej lub niebędący zarejestrowanymi podatnikami podatku od towarów i usług. Identyfikator podatkowy NIP wpisują pozostali podatnicy.

D. DANE DOTYCZĄCE UŻYTKÓW ROLNYCH STANOWIĄCYCH GOSPODARSTWO ROLNE – NIEPODLEGAJĄCYCH ZWOLNIENIU

D.1. GRUNTY ORNE

Klasa	Powierzchnia w ha (należy podać z dokładnością do czterech miejsc po przecinku)	Przelicznik	Powierzchnia w ha przeliczeniowych (należy podać z dokładnością do czterech miejsc po przecinku)
	a	b	c
I	21.	1,80	22.
II	23.	1,65	24.
IIIa	25.	1,50	26.
IIIb	27.	1,25	28.
IVa	29.	1	30.
IVb	31.	0,75	32.

D.2. ŁĄKI I PASTWISKA

I	33.	1,60	34.
II	35.	1,35	36.
III	37.	1,15	38.
IV	39.	0,70	40.

D.3. SADY

I	41.	1,80	42.
II	43.	1,65	44.
III IIIa	45.	1,50	46.
IIIb	47.	1,25	48.
IV IVa	49.	1	50.
IVb	51.	0,75	52.

D.4. GRUNTY POD STAWAMI NIEZARYBIONYMI – grunty orne

I	53.	0,20	54.
II	55.	0,20	56.
IIIa	57.	0,20	58.
IIIb	59.	0,20	60.
IVa	61.	0,20	62.
IVb	63.	0,20	64.

D.5. GRUNTY POD STAWAMI NIEZARYBIONYMI – łąki i pastwiska

Klasa	Powierzchnia w ha (należy podać z dokładnością do czterech miejsc po przecinku)	Przelicznik	Powierzchnia w ha przeliczeniowych (należy podać z dokładnością do czterech miejsc po przecinku)
I	65.	0,20	66.
II	67.	0,20	68.
III	69.	0,20	70.
IV	71.	0,20	72.

D.6. GRUNTY ROLNE ZABUDOWANE- grunty orne

I	75.	1	76.
II	77.	1	78.
IIIa	79.	1	80.
IIIb	81.	1	82.
IVa	83.	1	84.
IVb	85.	1	86.

D.7. GRUNTY ROLNE ZABUDOWANE- łąki i pastwiska

I	87.	1	88.
II	89.	1	90.
III	91.	1	92.
IV	93.	1	94.

D.8. ROWY-grunty orne

I	95.	0,20	96.
II	97.	0,20	98.
IIIa	99.	0,20	100.
IIIb	101.	0,20	102.
IVa	103.	0,20	104.
IVb	105.	0,20	106.

D.9. ROWY- łąki i pastwiska

I	107.	0,20	108.
II	109.	0,20	110.
III	111.	0,20	112.
IV	113.	0,20	114.

D.10. UŻYTKI ROLNE BEZ OZNACZENIA KLASY GLEBOZNAWCZEJ

	115.	1	116.
--	------	----------	------

D.11. GRUNTY POD STAWAMI ZARYBIONYMI- łososiem, trocią, głowacicą, palia i pstrągiem

117.	1,0	118.
------	-----	------

D12. GRUNTY POD STAWAMI ZARYBIONYMI- inne gatunki ryb

119.	0,20	120.
------	------	------

D13. GRUNTY POD STAWAMI NIEZARYBIONYMI ORAZ ROWY

121.	0,20	122.
------	------	------

D14. ŁĄCZNA POWIERZCHNIA UŻYTKÓW ROLNYCH STANOWIĄCYCH GOSPODARSTWO ROLNE

123. Powierzchnia w ha (Suma od D.1 do D.13 kol.a)	124. Powierzchnia w ha przeliczeniowych (Suma od D.1 do D.13 kol.c)
--	---

E. ŁĄCZNA KWOTA PODATKU OD GOSPODARSTW ROLNYCH

Łącznie powierzchnia w ha przeliczeniowych	125.
Należy wpisać powierzchnie z poz. 123.	
Stawka podatku	126.
Ulga góraska 30%	127. zł
Ulga góraska 60%	128. zł
Kwota podatku po uwzględnieniu ulgi góraskiej (po zaokrągleniu do pełnych złotych) ****)	129. zł

F. DANE DOTYCZĄCE UŻYTKÓW ROLNYCH NIESTANOWIĄCYCH GOSPODARSTW ROLNYCH NIEPODLEGAJĄCYCH ZWOLNIENIU

130. Powierzchnia w ha	131. zł	132. Kwota podatku (po zaokrągleniu do pełnych złotych) ****)	zł
------------------------	---------	---	----

G. INFORMACJA O PRZEDMOTACH ZWOLNIONYCH¹⁾

Grunty klasy V, VI, VIz	133.
Grunty sklasyfikowane jako Lzr na użytkach rolnych	134.
Inne zwolnienie (proszę podać podstawę prawną)	135.
.....	
136. Liczba załączników ZR-1/A	

G. OŚWIADCZENIE I PODPIS PODATNIKA / OSOBY REPREZENTUJĄCEJ PODATNIKA

137. Imię	138. Nazwisko
139. Data wypełnienia deklaracji (dzień - miesiąc - rok)	140. Podpis (pieczęć) podatnika / osoby reprezentującej podatnika ²⁾

H. ADNOTACJE ORGANU PODATKOWEGO

141. Uwagi organu podatkowego	
142. Data (dzień - miesiąc - rok)	143. Podpis przyjmującego formularz

Pouczenie

W przypadku niewpłacenia w określonych ustawowo terminach kwoty należnego podatku lub wpłacenia jej w niepełnej wysokości, niniejsza deklaracja stanowi podstawę do wystawienia tytułu wykonawczego, zgodnie z przepisami ustawy z dnia 17 czerwca 1966r. o postępowaniu egzekucyjnym w administracji (Dz.U. z 2014 r. poz. 1619 z późn. zm.)
¹⁾ Zgodnie z artykułem 63 § 1 ustawy z dnia 29 sierpnia 1997 r. – Ordynacja podatkowa (Dz.U. 2015 r. poz. 613 z późn. zm.) podstawy opodatkowania, kwoty podatków, odsetki za zwłokę, opłaty prolongacyjne, oprocentowanie nadpłat oraz wynagrodzenia przysługujące płatnikom i inkasentom zaokrągla się do pełnych złotych, w ten sposób, że końcówki kwot wynoszące mniej niż 50 groszy pomija się, a końcówki kwot wynoszące 50 i więcej groszy podwyższa się do pełnych złotych.

¹⁾ Należy podać z dokładnością do czterech miejsc po przecinku ²⁾ Niepotrzebne skreślić

IR-1

INFORMACJA W SPRAWIE PODATKU ROLNEGO

Załącznik Nr 6 do Uchwały Rady
Miejskiej Ząbkowic Śl.
Nr XX/132/2015 z dnia 26.11.2015 r.

1. Rok

Podstawa prawna: Ustawa z dnia 15 listopada 1984r. o podatku rolnym (tekst jedn. Dz. U. z 2013r. poz. 1381 z późn. zm.)
 Składający: Formularz przeznaczony jest dla osób fizycznych będących właścicielami gruntów, posiadaczami samoistnymi gruntów, użytkownikami wieczystymi gruntów, posiadaczami gruntów stanowiących własność Skarbu Państwa lub jednostki samorządu terytorialnego
 Termin składania: W terminie 14 dni od zaistnienia okoliczności mających wpływ na powstanie (wygaśnięcie) obowiązku podatkowego, lub wysokość opodatkowania
 Miejsce składania: Organ podatkowy właściwy ze względu na miejsce położenia nieruchomości

A. MIEJSCE SKŁADANIA INFORMACJI

2. Nazwa i adres siedziby organu podatkowego

Burmistrz Ząbkowic Śląskich
Urząd Miejski w Ząbkowicach Śląskich, ul. 1 Maja 15, 57-200 Ząbkowice Śląskie

B. OBOWIĄZEK ZŁOŻENIA INFORMACJI

Podatnik ma obowiązek złożenia wraz z korektą informacji pisemnego uzasadnienie przyczyny korekty - art. 81 ustawy Ordynacja podatkowa (Dz. U. z 2015r. poz. 613 z późn. zm.)

Załącznikami do informacji są: kopia aktu notarialnego, kopia umowy, wypis z ewidencji działalności gospodarczej, postanowienie sądu, inne.

3. Okoliczności powodujące obowiązek złożenia informacji

1. zgłoszenie obowiązku podatkowego 2. korekta uprzednio złożonej informacji 3. aktualizacja

Uzasadnienie złożenia informacji:

C. DANE PODATNIKA

C.1. DANE IDENTYFIKACYJNE PODATNIKA

4. Nazwisko

5. Pierwsze imię, drugie imię

6. NIP (jeśli został nadany)

7. PESEL

8. Imię ojca

9. Imię matki

C.2. ADRES ZAMIESZKANIA PODATNIKA (zgodny ze złożoną informacją w Urzędzie Skarbowym)

10. Kraj

11. Województwo

12. Powiat

13. Gmina

14. Ulica

15. Nr domu

16. Nr lokalu

17. Miejscowość

18. Kod pocztowy

19. Poczta

C.3. DANE IDENTYFIKACYJNE MAŁŻONKA (wypełnić w przypadku gdy małżonek jest współwłaścicielem nieruchomości)

20. Nazwisko

21. Pierwsze imię, drugie imię

22. NIP (jeśli został nadany)

23. PESEL

24. Imię ojca

25. Imię matki

IR-1

1/4

C.4. ADRES ZAMIESZKANIA MAŁŻONKA (wypełnić w przypadku gdy adres jest inny niż wskazany w C.2.)

26. Kraj	27. Województwo	28. Powiat			
29. Gmina		30. Ulica		31. Nr domu	32. Nr lokalu
33. Miejscowość			34. Kod pocztowy	35. Poczta	

D. DANE DOTYCZĄCE PRZEDMIOTU OPODATKOWANIA ¹⁾

D.1. GRUNTY ORNE

Klasa użytków rolnych	I	II	IIIa	IIIb	IVa	IVb
Powierzchnia w ha	36.	37.	38.	39.	40.	41.

D.2. ŁĄKI I PASTWISKA

Klasa użytków rolnych	I	II	III	IV
Powierzchnia w ha	42.	43.	44.	45.

D.3. SADY

Klasa użytków rolnych	I	II	III	IIIa	IIIb	IV	IVa	IVb
Powierzchnia w ha	46.	47.	48.	49.	50.	51.	52.	53.

D.4. GRUNTY POD STAWAMI NIEZARYBIONYMI – grunty orne

Klasa użytków rolnych	I	II	IIIa	IIIb	IVa	IVb
Powierzchnia w ha	54.	55.	56.	57.	58.	59.

D.5. GRUNTY POD STAWAMI NIEZARYBIONYMI – łąki i pastwiska

Klasa użytków rolnych	I	II	III	IV
Powierzchnia w ha	60.	61.	62.	63.

D.6. GRUNTY ROLNE ZABUDOWANE - grunty orne

Klasa użytków rolnych	I	II	IIIa	IIIb	IVa	IVb
Powierzchnia w ha	64.	65.	66.	67.	68.	69.

D.7. GRUNTY ROLNE ZABUDOWANE – łąki i pastwiska

Klasa użytków rolnych	I	II	III	IV
Powierzchnia w ha	70.	71.	72.	73.

D.8. ROWY - grunty orne

Klasa użytków rolnych	I	II	IIIa	IIIb	IVa	IVb
Powierzchnia w ha	74.	75.	76.	77.	78.	79.

D.9. ROWY - łąki i pastwiska

Klasa użytków rolnych	I	II	III	IV
Powierzchnia w ha	80.	81.	82.	83.

D.10. GRUNTY POD ROWAMI, GRUNTY POD STAWAMI NIEZARYBIONYMI (bez oznaczenia klasy gleboznawczej)

84. Powierzchnia w ha

D.11. GRUNTY POD STAWAMI ZARYBIONYMI - łososiem, trocią, głowacimą, palią i pstrągiem

Powierzchnia w ha

85.

D.12. GRUNTY POD STAWAMI ZARYBIONYMI - inne gatunki ryb

Powierzchnia w ha

86.

E. INFORMACJA O PRZEDMIOTACH ZWOLNIONYCH¹⁾

Grunty klasy V, VI, VIz

87.

Grunty sklasyfikowane jako Lzr na użytkach rolnych

88.

Inne zwolnienie (proszę podać podstawę prawną)

89.

F. INFORMACJA O SPOSOBIE OPODATKOWANIAŁączna powierzchnia gruntów nie stanowiących gospodarstwa rolnego

90.

ha

Łączna powierzchnia gruntów stanowiących gospodarstwa rolnego

91.

ha

G. INFORMACJA O ZAŁĄCZNIKACH

92. Liczba załączników ZR-1/A

H. OŚWIADCZENIE I PODPIS PODATNIKA / OSOBY REPREZENTUJĄCEJ PODATNIKA

93. Imię i Nazwisko/ osoby reprezentującej ²⁾	94. Data wypełnienia	95. Podpis podatnika / osoby reprezentującej ²⁾
96. Imię i Nazwisko małżonka	97. Data wypełnienia	98. Podpis małżonka
99. Tel. kontaktowy Adres e-mail:		
100. Adres do korespondencji (należy podać jeśli jest inny niż adres zamieszkania)		

I. ADNOTACJE ORGANU PODATKOWEGO

101. Uwagi organu podatkowego (dzień - miesiąc - rok)	
102. Data (dzień - miesiąc - rok)	103. Podpis przyjmującego formularz

1) Należy podać z dokładnością do czterech miejsc po przecinku.

2) Niepotrzebne skreślić

ZR-1/A

DANE O NIERUCHOMOŚCIACH ROLNYCH

Załącznik Nr 7 do Uchwały Rady
Miejskiej Żąbkowic Śląskich
Nr XX/132/2015 z dnia
26.11.2015 r.

Druk ZR-1/A jest składany do informacji IR-1 i deklaracji DR-1

1. Nr załącznika

A. PRZEZNACZENIE FORMULARZA

2. Niniejszy formularz stanowi załącznik do (zaznaczyć właściwy kwadrat):

1. deklaracji DR-1

2. informacji IR- 1

B. DANE PODATNIKA

* - dotyczy podatnika niebędącego osobą fizyczną

** - dotyczy podatnika będącego osobą fizyczną

3. Nazwa pełna * / Nazwisko i Imię**

C. DANE O NIERUCHOMOŚCIACH ROLNYCH PODLEGAJĄCYCH OPODATKOWANIU LUB ZWOLNIENIU

C.1. POŁOŻENIE NIERUCHOMOŚCI

4. Położenie nieruchomości (adres)

C.2. TYTUŁ PRAWNY (zaznaczyć właściwy kwadrat):

1.

5. Rodzaj własności

1. właściciel, użytkownik wieczysty 2. współwłaściciel, współużytkownik wieczysty 3. posiadacz zależny (np. dzierżawa, najemca)
 4. współposiadacz zależny (np. dzierżawca, najemca) 5. posiadacz samoistny 6. współposiadacz samoistny
 7. inny.....

C.3. IDENTYFIKATORY GEODEZYJNE DZIAŁEK

6. Działki

C.4. POŁOŻENIE NIERUCHOMOŚCI

7. Położenie nieruchomości (adres)

C.5. TYTUŁ PRAWNY (zaznaczyć właściwy kwadrat):

2.

8. Rodzaj własności

1. właściciel, użytkownik wieczysty 2. współwłaściciel, współużytkownik wieczysty 3. posiadacz zależny (np. dzierżawa, najemca)
 4. współposiadacz zależny (np. dzierżawca, najemca) 5. posiadacz samoistny 6. współposiadacz samoistny
 7. inny.....

C.6. IDENTYFIKATORY GEODEZYJNE DZIAŁEK

9. Działki

3.	C.7. POŁOŻENIE NIERUCHOMOŚCI
	10. Położenie nieruchomości (adres)
	C.8. TYTUŁ PRAWNY (zaznaczyć właściwy kwadrat):
	11. Rodzaj własności <input type="checkbox"/> 1. właściciel, użytkownik wieczysty <input type="checkbox"/> 2. współwłaściciel, współużytkownik wieczysty <input type="checkbox"/> 3. posiadacz zależny (np. dzierżawa, najemca) <input type="checkbox"/> 4. współposiadacz zależny (np. dzierżawca, najemca) <input type="checkbox"/> 5. posiadacz samoistny <input type="checkbox"/> 6. współposiadacz samoistny <input type="checkbox"/> 7. inny.....
	C.9. IDENTYFIKATORY GEODEZYJNE DZIAŁEK
	12. Działki
4.	C.10. POŁOŻENIE NIERUCHOMOŚCI
	13. Położenie nieruchomości (adres)
	C.11. TYTUŁ PRAWNY (zaznaczyć właściwy kwadrat):
	14. Rodzaj własności <input type="checkbox"/> 1. właściciel, użytkownik wieczysty <input type="checkbox"/> 2. współwłaściciel, współużytkownik wieczysty <input type="checkbox"/> 3. posiadacz zależny (np. dzierżawa, najemca) <input type="checkbox"/> 4. współposiadacz zależny (np. dzierżawca, najemca) <input type="checkbox"/> 5. posiadacz samoistny <input type="checkbox"/> 6. współposiadacz samoistny <input type="checkbox"/> 7. inny.....
	C.12. IDENTYFIKATORY GEODEZYJNE DZIAŁEK
	15. Działki
5.	C.13. POŁOŻENIE NIERUCHOMOŚCI
	16. Położenie nieruchomości (adres)
	C.14. TYTUŁ PRAWNY (zaznaczyć właściwy kwadrat):
	17. Rodzaj własności <input type="checkbox"/> 1. właściciel, użytkownik wieczysty <input type="checkbox"/> 2. współwłaściciel, współużytkownik wieczysty <input type="checkbox"/> 3. posiadacz zależny (np. dzierżawa, najemca) <input type="checkbox"/> 4. współposiadacz zależny (np. dzierżawca, najemca) <input type="checkbox"/> 5. posiadacz samoistny <input type="checkbox"/> 6. współposiadacz samoistny <input type="checkbox"/> 7. inny.....
	C.15. IDENTYFIKATORY GEODEZYJNE DZIAŁEK
	18. Działki

DL-1

DEKLARACJA NA PODATEK LEŚNY

Załącznik Nr 8 do Uchwały Rady Miejskiej Ząbkowic Śl.
Nr XX/132/2015 z dnia 26.11.2015 r.

1. Rok

2. Numer dokumentu

Podstawa prawna: Ustawa z dnia 30 października 2002 r. o podatku leśnym (Dz. U. z 2013r. poz. 465, z późn. zm.)
Składający: Formularz przeznaczony dla osób prawnych, jednostek organizacyjnych oraz spółek nieposiadających osobowości prawnej będących właścicielami lasów, posiadaczami samoistnymi lasów, użytkownikami wieczystymi lasów, posiadaczami lasów stanowiących własność Skarbu Państwa lub jednostki samorządu terytorialnego oraz dla osób fizycznych będących współwłaścicielami lub współposiadaczami z osobami prawnymi lub z jednostkami organizacyjnymi, w tym spółkami, nieposiadającymi osobowości prawnej.
Termin składania: Do 15 stycznia każdego roku podatkowego lub w terminie 14 dni od zaistnienia okoliczności mających wpływ na powstanie (wygaśnięcie) obowiązku podatkowego lub wysokość opodatkowania.
Miejsce składania: Organ podatkowy właściwy ze względu na miejsce położenia nieruchomości.

A. MIEJSCE SKŁADANIA DEKLARACJI

3. Nazwa i adres siedziby organu podatkowego
Burmistrz Ząbkowic Śląskich
Urząd Miejski Ząbkowice Śląskie ul. 1 Maja 15, 57-200 Ząbkowice Śląskie

B. OBOWIĄZEK ZŁOŻENIA DEKLARACJI

Podatnik ma obowiązek złożenia wraz z korektą deklaracji pisemnego uzasadnienia przyczyny korekty - art. 81 ustawy Ordynacja podatkowa. (Dz. U. z 2015r., poz 613 z późn. zm.)

4. Okoliczności powodujące obowiązek złożenia deklaracji (zaznaczyć właściwy kwadrat):
 1. deklaracja roczna 2. korekta deklaracji rocznej 3. aktualizacja
 W przypadku zaznaczenia poz. 2, 3 lub rozbieżności pomiędzy powierzchniami wykazywanymi w roku ubiegłym, a powierzchniami deklarowanymi w roku bieżącym opisać ze wskazaniem daty zmiany:

C. DANE PODATNIKA
 * - dotyczy podatnika niebędącego osobą fizyczną ** - dane dotyczące osoby fizycznej

C.1. DANE IDENTYFIKACYJNE

5. Rodzaj podatnika (zaznaczyć właściwy kwadrat):
 1. osoba prawna 2. jednostka organizacyjna, w tym spółka, nieposiadająca osobowości prawnej 3. osoba fizyczna
 6. Nazwa pełna* /nazwisko, pierwsze imię, data urodzenia**
 7. Nazwa skrócona* /imię ojca, imię matki**
 8. Identyfikator REGON* 9. NIP /PESEL 10. Telefon

C.2. ADRES SIEDZIBY* /ADRES ZAMIESZKANIA (zgodny ze złożoną informacją w Urzędzie Skarbowym)**

11. Kraj	12. Województwo	13. Powiat
14. Gmina	15. Ulica	16. Nr domu 17. Nr lokalu
18. Miejscowość	19. Kod pocztowy	20. Poczta

D. DANE DOTYCZĄCE LASÓW NIEPODLEGAJĄCYCH ZWOLNIENIU

Rodzaj gruntów leśnych	Powierzchnia w ha z dokładnością do 1m ² 1)	Stawka podatku		Kwota podatku	
		zł,	gr	zł,	gr
1. Lasy	21.	22.		23.	
2. Lasy wchodzące w skład rezerwatów przyrody i parków narodowych	24.	25.		26.	

E. ŁĄCZNA KWOTA PODATKU

Kwota podatku (po zaokrągleniu do pełnych złotych) ****) Suma kwot z poz 23,26.	27.
--	-----

F. INFORMACJA O PRZEDMIOTACH ZWOLNIONYCH¹⁾

Lasy z drzewostanem w wieku do 40 lat	28.
Lasy wpisane indywidualnie do rejestru zabytków	29.
Inne zwolnienie (proszę podać podstawę prawną)	30.

G. INFORMACJA O ZAŁĄCZNIKACH

31. Liczba załączników ZL-1/A

H. OŚWIADCZENIE I PODPIS PODATNIKA / OSOBY REPREZENTUJĄCEJ PODATNIKA

32. Imię	33. Nazwisko
34. Data wypełnienia deklaracji (dzień - miesiąc - rok)	35. Podpis (pieczęć) podatnika / osoby reprezentującej podatnika ²⁾

I. ADNOTACJE ORGANU PODATKOWEGO

36. Uwagi organu podatkowego	
37. Data (dzień - miesiąc - rok)	38. Podpis przyjmującego formularz

Pouczenie

W przypadku niewpłacenia w określonych ustawowo terminach kwoty należnego podatku lub wpłacenia jej w niepełnej wysokości, niniejsza deklaracja stanowi podstawę do wystawienia tytułu wykonawczego, zgodnie z przepisami ustawy z dnia 17 czerwca 1966r. o postępowaniu egzekucyjnym w administracji (Dz. U. z 2005r. Nr 229, poz. 1954 z późn. zm.)

*** - zgodnie z artykułem 63 § 1 ustawy z dnia 29 sierpnia 1997 r. – Ordynacja podatkowa (Dz. U. z 2015r., poz. 613 z późn. zm.), podstawy opodatkowania, kwoty podatków, odsetki za zwłokę, opłaty prologacyjne, oprocentowanie nadpłat oraz wynagrodzenia przysługujące płatnikom zaokrągla się do pełnych złotych, w ten sposób, że końcówki kwot wynoszące mniej niż 50 groszy pomija się, a końcówki kwot wynoszące 50 i więcej groszy podwyższa się do pełnych złotych.

1) Należy podać z dokładnością do czterech miejsc po przecinku.

2) Niepotrzebne skreślić

IL-1

INFORMACJA W SPRAWIE PODATKU LEŚNEGO

Załącznik Nr 9 do Uchwały Rady
Miejskiej Ząbkowice Śl.
Nr XX/132/2015 z dnia 26.11.2015 r.

1. Rok

Podstawa prawna: Ustawa z dnia 30 października 2002 r. o podatku leśnym (Dz. U. z 2013r. poz. 465, z późn. zm.)
 Składający: Formularz przeznaczony dla osób fizycznych będących właścicielami lasów, posiadaczami samoistnymi lasów, użytkownikami wieczystymi lasów, posiadaczami lasów stanowiących własność Skarbu Państwa lub jednostki samorządu terytorialnego.
 Termin składania: W terminie 14 dni od zaistnienia okoliczności mających wpływ na powstanie (wygaśnięcie) obowiązku podatkowego lub wysokość opodatkowania.
 Miejsce składania: Organ podatkowy właściwy ze względu na miejsce położenia nieruchomości.

A. MIEJSCE SKŁADANIA INFORMACJI

2. Nazwa i adres siedziby organu podatkowego

Burmistrz Ząbkowic Śląskich
Urząd Miejski Ząbkowice Śląskie ul. 1 Maja 15, 57-200 Ząbkowice Śląskie

B. OBOWIĄZEK ZŁOŻENIA INFORMACJI

Podatnik ma obowiązek złożenia wraz z korektą informacji pisemnego uzasadnienie przyczyny korekty - art. 81 ustawy Ordynacja Podatkowa (Dz. U. z 2015r. poz. 613 z późn. zm.)
 Załącznikami do informacji są: kopia aktu notarialnego, kopia umowy, wypis z ewidencji działalności gospodarczej, postanowienie sądu, inne.

3. Okoliczności powodujące obowiązek złożenia informacji :

1. zgłoszenie obowiązku podatkowego 2. korekta uprzednio złożonej informacji 3. Aktualizacja

Uzasadnienie złożenia informacji:

C. DANE PODATNIKA

C.1. DANE IDENTYFIKACYJNE PODATNIKA

4. Nazwisko

5. Pierwsze imię, drugie imię

6. NIP (jeśli został nadany)

7. PESEL

8. Imię ojca

9. Imię matki

C.2. ADRES ZAMIESZKANIA PODATNIKA (zgodny ze złożoną informacją w Urzędzie Skarbowym)

10. Kraj

11. Województwo

12. Powiat

13. Gmina

14. Ulica

15. Nr domu

16. Nr lokalu

17. Miejscowość

18. Kod pocztowy

19. Poczta

IL-1⁽¹⁾

1/1

C.3. DANE IDENTYFIKACYJNE MAŁŻONKA (wypełnić w przypadku gdy małżonek jest współwłaścicielem nieruchomości)

20. Nazwisko	
21. Pierwsze imię, drugie imię	
22. NIP (jeśli został nadany)	23. PESEL

24. Imię ojca	25. Imię matki

C.4. ADRES ZAMIESZKANIA MAŁŻONKA (wypełnić w przypadku gdy adres jest inny niż wskazany w C.2.)

26. Kraj	27. Województwo	28. Powiat	
29. Gmina	30. Ulica	31. Nr domu	32. Nr lokalu
33. Miejscowość	34. Kod pocztowy	35. Poczta	

D. DANE DOTYCZĄCE LASÓW

Rodzaj lasu	Powierzchnia w ha z dokładnością do 1m ² 1)
1. Lasy	36.
2. Lasy wchodzące w skład rezerwatów przyrody i parków narodowych	37.
3. Lasy z drzewostanem w wieku do 40 lat	38.
4. Lasy wpisane indywidualnie do rejestrów zabytków	39.
5. Inne zwolnienie (proszę podać podstawę prawną)	40.
.....	
.....	
.....	

E. INFORMACJA O ZAŁĄCZNIKACH

41. Liczba załączników ZL-1/A

F. OŚWIADCZENIE I PODPIS PODATNIKA / OSOBY REPREZENTUJĄCEJ PODATNIKA

42. Imię i Nazwisko podatnika/ osoby reprezentującej ²⁾	43. Data wypełnienia	44. Podpis podatnika / osoby reprezentującej ²⁾
45. Imię i Nazwisko małżonka	46. Data wypełnienia	47. Podpis małżonka

48. Tel. kontaktowy:

adres e-mail:

49. Adres do korespondencji (należy podać jeśli jest inny niż adres zamieszkania)

G. ADNOTACJE ORGANU PODATKOWEGO

50. Uwagi organu podatkowego

51 Data (dzień - miesiąc - rok)

52. Podpis przyjmującego formularz

- 1) Należy podać z dokładnością do czterech miejsc po przecinku.
- 2) Niepotrzebne skreślić

ZL-1/A

DANE O NIERUCHOMOŚCIACH LEŚNYCH

Załącznik Nr 10 do Uchwały Rady Miejskiej Ząbkowic Śl.
Nr XX/132/2015 z dnia 26.11.2015 r.

Druk ZL-1/A jest składany do informacji IL-1 i deklaracji DL-1

1. Nr załącznika

A. PRZEZNACZENIE FORMULARZA

2. Niniejszy formularz stanowi załącznik do (zaznaczyć właściwy kwadrat):

1. deklaracji DL-1

2. informacji IL- 1

B. DANE PODATNIKA

* - dotyczy podatnika niebędącego osobą fizyczną

** - dotyczy podatnika będącego osobą fizyczną

B.1. DANE IDENTYFIKACYJNE

3. Nazwa pełna * / Nazwisko i imię **

C. DANE O NIERUCHOMOŚCIACH LEŚNYCH PODLEGAJĄCYCH OPODATKOWANIU LUB ZWOLNIENIU

C.1. POŁOŻENIE NIERUCHOMOŚCI

4. Położenie nieruchomości (adres)

1.

C.2. TYTUŁ PRAWNY (zaznaczyć właściwy kwadrat):

5. Rodzaj własności

1. właściciel, użytkownik wieczysty 2. współwłaściciel, współużytkownik wieczysty 3. posiadacz zależny (np. dzierżawa, najemca)

4. współposiadacz zależny (np. dzierżawca, najemca) 5. posiadacz samoistny 6. współposiadacz samoistny

7. inny.....

C.3. IDENTYFIKATORY GEODEZYJNE DZIAŁEK

6. Działki

C.4. POŁOŻENIE NIERUCHOMOŚCI

7. Położenie nieruchomości (adres)

2.

C.5. TYTUŁ PRAWNY (zaznaczyć właściwy kwadrat):

8. Rodzaj własności

1. właściciel, użytkownik wieczysty 2. współwłaściciel, współużytkownik wieczysty 3. posiadacz zależny (np. dzierżawa, najemca)

4. współposiadacz zależny (np. dzierżawca, najemca) 5. posiadacz samoistny 6. współposiadacz samoistny

7. inny.....

C.6. IDENTYFIKATORY GEODEZYJNE DZIAŁEK

9. Działki

C.7. POŁOŻENIE NIERUCHOMOŚCI

10. Położenie nieruchomości (adres)

3.	C.8. TYTUŁ PRAWNY (zaznaczyć właściwy kwadrat):
	11. Rodzaj własności <input type="checkbox"/> 1. właściciel, użytkownik wieczysty <input type="checkbox"/> 2. współwłaściciel, współużytkownik wieczysty <input type="checkbox"/> 3. posiadacz zależny (np. dzierżawa, najemca) <input type="checkbox"/> 4. współposiadacz zależny (np. dzierżawca, najemca) <input type="checkbox"/> 5. posiadacz samoistny <input type="checkbox"/> 6. współposiadacz samoistny <input type="checkbox"/> 7. inny.....
	C.9. IDENTYFIKATORY GEODEZYJNE DZIAŁEK 12. Działki
4.	C.10. POŁOŻENIE NIERUCHOMOŚCI 13. Położenie nieruchomości (adres)
	C.11. TYTUŁ PRAWNY (zaznaczyć właściwy kwadrat):
	14. Rodzaj własności <input type="checkbox"/> 1. właściciel, użytkownik wieczysty <input type="checkbox"/> 2. współwłaściciel, współużytkownik wieczysty <input type="checkbox"/> 3. posiadacz zależny (np. dzierżawa, najemca) <input type="checkbox"/> 4. współposiadacz zależny (np. dzierżawca, najemca) <input type="checkbox"/> 5. posiadacz samoistny <input type="checkbox"/> 6. współposiadacz samoistny <input type="checkbox"/> 7. inny.....
5.	C.12. IDENTYFIKATORY GEODEZYJNE DZIAŁEK 15. Działki
	C.13. POŁOŻENIE NIERUCHOMOŚCI 16. Położenie nieruchomości (adres)
	C.14. TYTUŁ PRAWNY (zaznaczyć właściwy kwadrat):
6.	17. Rodzaj własności <input type="checkbox"/> 1. właściciel, użytkownik wieczysty <input type="checkbox"/> 2. współwłaściciel, współużytkownik wieczysty <input type="checkbox"/> 3. posiadacz zależny (np. dzierżawa, najemca) <input type="checkbox"/> 4. współposiadacz zależny (np. dzierżawca, najemca) <input type="checkbox"/> 5. posiadacz samoistny <input type="checkbox"/> 6. współposiadacz samoistny <input type="checkbox"/> 7. inny.....
	C.15. IDENTYFIKATORY GEODEZYJNE DZIAŁEK 18. Działki
	C.16. POŁOŻENIE NIERUCHOMOŚCI 19. Położenie nieruchomości (adres)
6.	C.17. TYTUŁ PRAWNY (zaznaczyć właściwy kwadrat):
	20. Rodzaj własności <input type="checkbox"/> 1. właściciel, użytkownik wieczysty <input type="checkbox"/> 2. współwłaściciel, współużytkownik wieczysty <input type="checkbox"/> 3. posiadacz zależny (np. dzierżawa, najemca) <input type="checkbox"/> 4. współposiadacz zależny (np. dzierżawca, najemca) <input type="checkbox"/> 5. posiadacz samoistny <input type="checkbox"/> 6. współposiadacz samoistny <input type="checkbox"/> 7. inny.....
	C.18. IDENTYFIKATORY GEODEZYJNE DZIAŁEK 21. Działki