








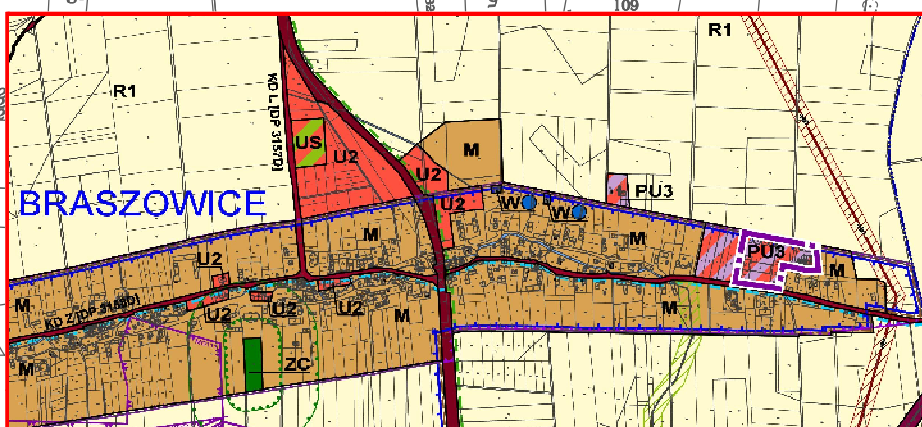
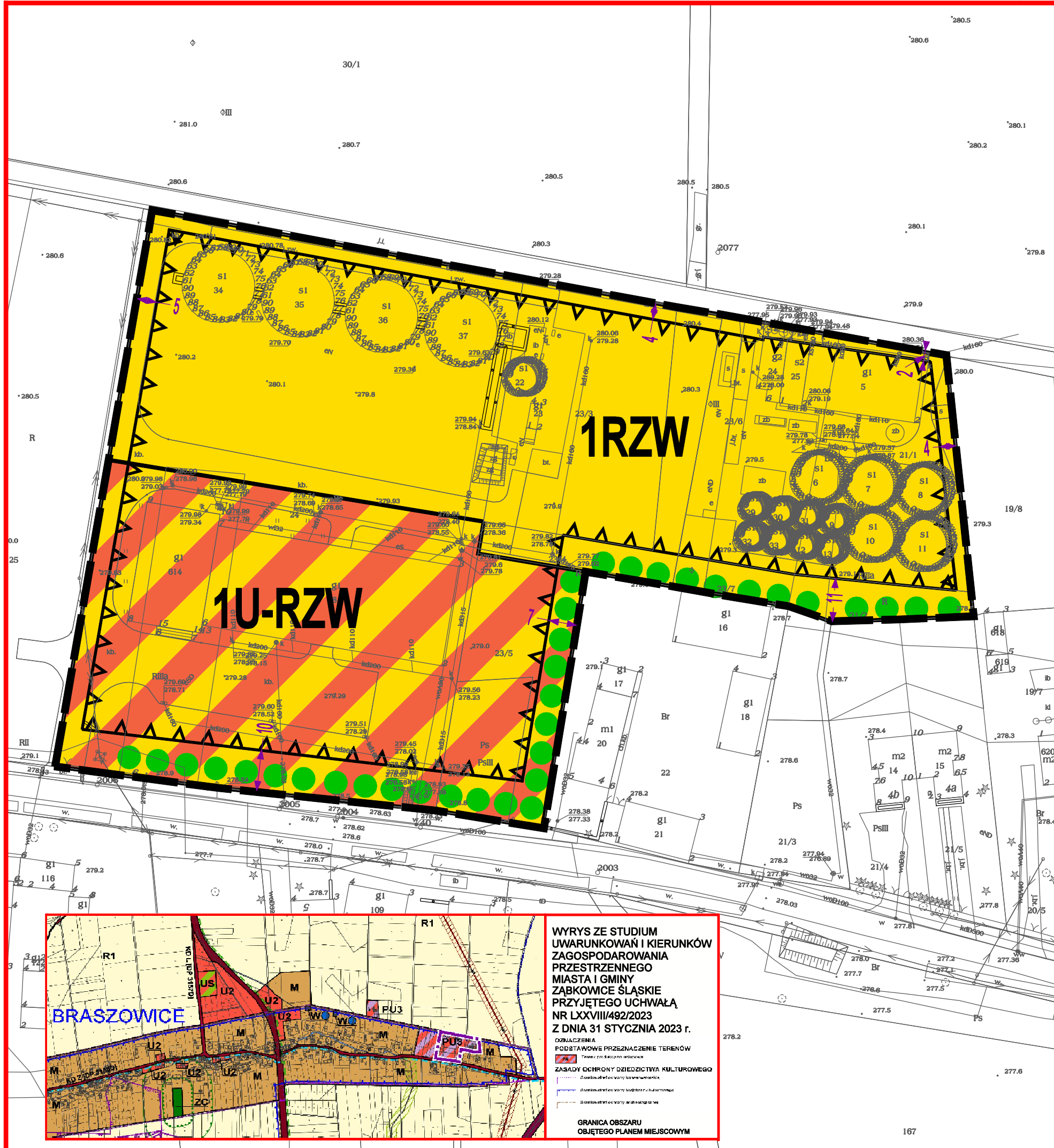
MIEJSCOWY PLAN ZAGOSPODAROWANIA PRZESTRZENNEGO DLA CZĘŚCI OBRĘBU GEODEZYJNEGO BRASZOWICE, GMINA ZĄBKOWICE ŚLĄSKIE

SKALA: 1:1000

- PROJEKT RYSUNEK PLANU MIEJSCOWEGO

OZNACZENIA:
OBOWIĄZUJĄCE USTALENIA PLANU MIEJSCOWEGO:

-  Granica obszaru objętego planem miejscowym
-  Linie rozgraniczające tereny o różnym przeznaczeniu lub różnych zasadach zagospodarowania
-  1U-RZW Teren usług lub wielkotwarowej produkcji rolnej
-  1RZW Teren wielkotwarowej produkcji rolnej
-  Nieprzekraczalne linie zabudowy
-  Układ zieleni szpalerowej
-  Wymiar (w metrach)



WYRYS ZE STUDIUM UWARUNKOWAŃ I KIERUNKÓW ZAGOSPODAROWANIA PRZESTRZENNEGO MIASTA I GMINY ZĄBKOWICE ŚLĄSKIE PRZYJĘTEGO UCHWAŁĄ NR LXXVIII/492/2023 z DNIA 31 STYCZNIA 2023 r.

OZNACZENIA PODSTAWOWE PRZEZNACZENIE TERENÓW

ZASADY OCHRONY DZIEDZICTWA KULTUROWEGO

GRANICA OBSZARU OBJĘTEGO PLANEM MIEJSCOWYM



MAPA ZASADNICZA W POSTACI WEKTOROWEJ WYDANA PRZEZ STAROSTĘ ZĄBKOWICKIEGO LICENCJA PODGİK 6642.76.2024_0224_P Z DNIA 18.01.2024 r.

Urbanistyka i Architektura sp. z o.o.
58-500 Jelenia Góra, ul. Górna 10-11
tel.: 76 642 10 28 e-mail: ula.pracownia@gmail.com

TEMAT:
MIEJSCOWY PLAN ZAGOSPODAROWANIA PRZESTRZENNEGO DLA CZĘŚCI OBRĘBU GEODEZYJNEGO BRASZOWICE GMINA ZĄBKOWICE ŚLĄSKIE

TREŚĆ RYSUNKU:
- PROJEKT- RYSUNEK PLANU MIEJSCOWEGO

ZESPÓŁ AUTORSKI:
arch. WOJCIECH KORPAL
mgr inż. KATARZYNA KORPAL
mgr inż. KRZYSZTOF CHŁOPENIUK

SKALA 1:1000

2024 r.