


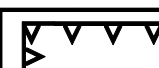



**ZMIANA MIEJSCOWEGO PLANU
ZAGOSPODAROWANIA PRZESTRZENNEGO
DLA CZĘŚCI OBREBU GEODEZYJNEGO SZKLARY
DZIAŁKI NUMER EWIDENCYJNY
300/4, 300/5, 300/8, 300/11 i 300/14,
GMINA ZĄBKOWICE ŚLĄSKIE
SKALA 1:1000**

**-PROJEKT
RYSUNEK PLANU MIEJSCOWEGO**

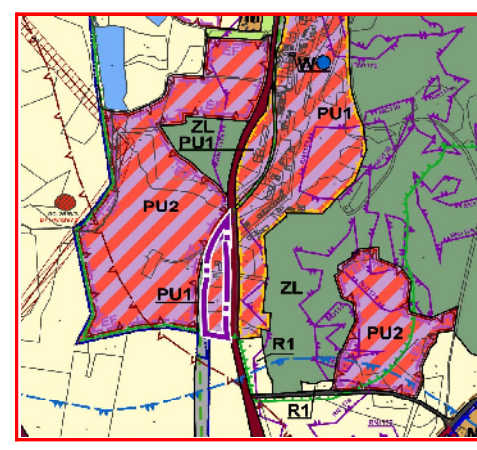
**OZNACZENIA:
OBOWIĄZUJĄCE USTALENIA PLANU MIEJSCOWEGO:**

-  Granica obszaru objętego planem miejscowym
-  Linie rozgraniczające teren
-  Teren usług rzemieślniczych lub produkcji przemysłowej lub składów i magazynów
-  Nieprzekraczalna linia zabudowy
-  Wymiar (w metrach)

OZNACZENIA ELEMENTÓW INFORMACYJNYCH PLANU MIEJSCOWEGO:

-  Granica udokumentowanego złoża rudy niklu Szklary-Szklana Góra RN1179
-  Napowietrzna linia elektroenergetyczna 20 kV wraz z pasem technologicznym

900m²
**ETAP:
KONSULTACJE
SPOŁECZNE**
100m²
UKŁAD
WSPÓLRZĘDNYCH:
2000 (STREFA VI)
- EPSG 2177
SKALA 1:1000



**WYRYS ZE STUDIUM
UWARUNKOWAŃ I KIERUNKÓW
ZAGOSPODAROWANIA
PRZESTRZENNEGO
MIASTA I GMINY
ZĄBKOWICE ŚLĄSKIE
PRZYJĘTEGO UCHWAŁĄ
NR LXXVIII/492/2023
Z DNIA 31 STYCZNIA 2023 r.**

OZNACZENIA

PODSTAWOWE PRZYZNACZENIE TERENÓW

ZASADY OCHRONY ŚRODOWISKA

**GRANICA OBSZARU OBJĘTEGO
ZMIANĄ PLANU MIEJSCOWEGO**

**ZAŁĄCZNIK NR1
DO UCHWAŁY NR
RADY MIEJSKIEJ ZĄBKOWIC ŚLĄSKICH
Z DNIA**

MAPA ZASADNICZA W POSTACI WEKTOROWEJ
WYDANA PRZEZ STAROSTĘ ZĄBKOWICKIEGO
LICENCJA NR PODGIK.6842.180.2025_0224_P Z DNIA 05.02.2025 r.

Urbanistyka i architektura
Urbanistyka i Architektura sp. z o.o.
58-500 Jelenia Góra, ul. Górna 10-11
tel.: 75 642 10 28 e-mail: uia.pracownia@gmail.com

**TEMAT:
ZMIANA MIEJSCOWEGO PLANU
ZAGOSPODAROWANIA PRZESTRZENNEGO
DLA CZĘŚCI OBREBU GEODEZYJNEGO SZKLARY
DZIAŁKI NUMER EWIDENCYJNY 300/4, 300/5, 300/8,
300/11 I 300/14, GMINA ZĄBKOWICE ŚLĄSKIE**

**TREŚĆ RYSUNKU:
- PROJEKT -
RYSUNEK PLANU MIEJSCOWEGO**

ZESPÓŁ AUTORSKI:
mgr inż. KATARZYNA KORPAL
arch. WOJCIECH KORPAL
mgr inż. KRZYSZTOF CHŁOPENIUK

**SKALA
1:1000**

2025 r.