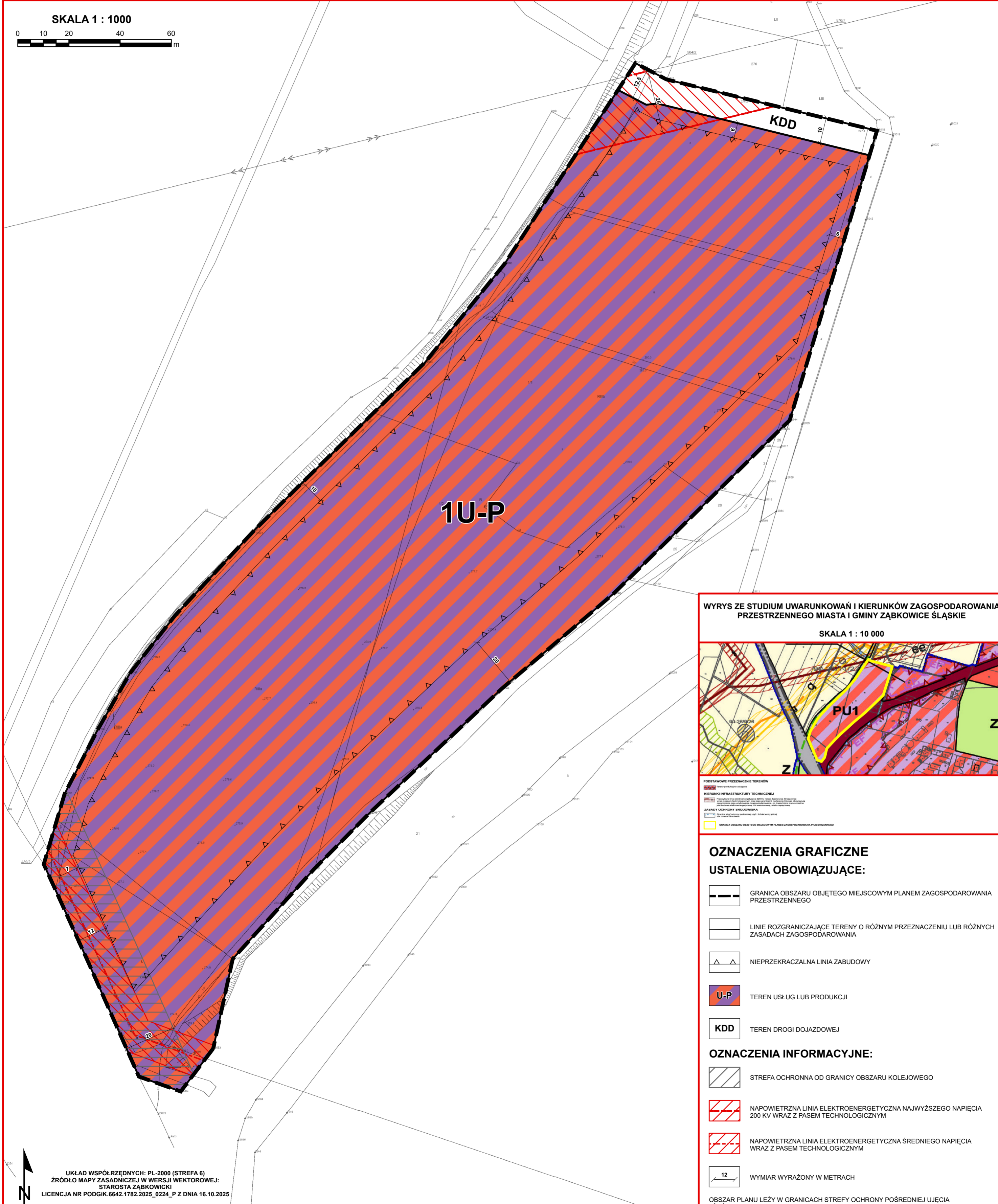




MIEJSCOWY PLAN ZAGOSPODAROWANIA PRZESTRZENNEGO, CZĘŚCI OBRĘBÓW GEODEZYJNYCH OSIEDLE WSCHÓD 15, OSIEDLE WSCHÓD-03, OSIEDLE WSCHÓD-05, OSIEDLE WSCHÓD-06 I OSIEDLE WSCHÓD-11 MIASTO ZĄBKOWICE ŚLĄSKIE

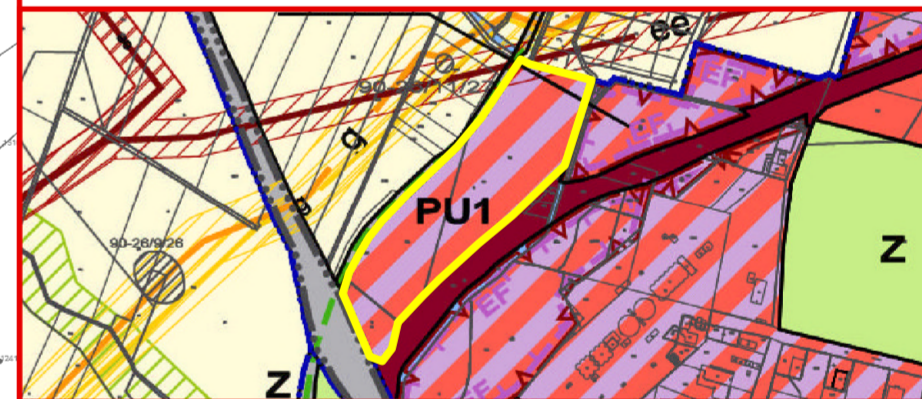
**ZAŁĄCZNIK NR 1 DO UCHWAŁY NR XXXIX/207/2026
RADY MIEJSKIEJ ZĄBKOWIC ŚLĄSKICH Z DNIA 30 KWIECZNIA 2026 R.**

SKALA 1 : 1000



WYRYS ZE STUDIUM UWARUNKOWAŃ I KIERUNKÓW ZAGOSPODAROWANIA PRZESTRZENNEGO MIASTA I GMINY ZĄBKOWICE ŚLĄSKIE

SKALA 1 : 10 000



PODSZTAWOWE PRZEZNACZENIE TERENÓW






KIERUNKI INFRASTRUKTURY TECHNICZNEJ

ZASADY UCHWORY ŚRUSKOWSKA





GRANICA OBSZARU OBRĘBÓW MIEJSCOWYCH PLANÓW ZAGOSPODAROWANIA PRZESTRZENNEGO

OZNACZENIA GRAFICZNE

USTALENIA OBOWIĄZUJĄCE:

-  GRANICA OBSZARU OBJĘTEGO MIEJSCOWYM PLANEM ZAGOSPODAROWANIA PRZESTRZENNEGO
-  LINIE ROZGRANICZAJĄCE TERENY O RÓŻNYM PRZEZNACZENIU LUB RÓŻNYCH ZASADACH ZAGOSPODAROWANIA
-  NIEPRZEKRACZALNA LINIA ZABUDOWY
-  TEREN USŁUG LUB PRODUKCJI
-  TEREN DROGI DOJAZDOWEJ

OZNACZENIA INFORMACYJNE:

-  STREFA OCHRONNA OD GRANICY OBSZARU KOLEJOWEGO
-  NAPOWIETRZNA LINIA ELEKTROENERGETYCZNA NAJWYŻSZEGO NAPIĘCIA 200 KV WRAZ Z PASEM TECHNOLOGICZNYM
-  NAPOWIETRZNA LINIA ELEKTROENERGETYCZNA ŚREDNIEGO NAPIĘCIA WRAZ Z PASEM TECHNOLOGICZNYM
-  WYMIAR WYRAŻONY W METRACH

OBSZAR PLANU LEŻY W GRANICACH STREFY OCHRONY POŚREDNIEJ UJĘCIA I ŹRÓDŁA WODY PITNIEJ DLA MIASTA WROCŁAWIA

UKŁAD WSPÓLRZĘDNYCH: PL-2000 (STREFA 6)
ŹRÓDŁO MAPY ZASADNICZEJ W WERSJI WEKTOROWEJ:
STAROSTA ZĄBKOWICKI
LICENCJA NR PODGIK.6642.1782.2025_0224_P Z DNIA 16.10.2025

