

Zarządzenie Nr 259/ IX /GN-2016
Burmistrza Ząbkowic Śląskich
z dnia 1 września 2016 roku

w sprawie: ogłoszenia wykazu nieruchomości stanowiących mienie komunalne przeznaczonych do sprzedaży w drodze bezprzetargowej, celem poprawienia warunków zagospodarowania nieruchomości przyległej.

Na podstawie art. 30 ust. 1 i ust. 2 pkt 3 ustawy z dnia 8 marca 1990 roku o samorządzie gminnym (Dz. U. 2016, poz. 446), art. 35 ust.1 i ust. 2, art. 37 ust. 2 pkt. 6 ustawy z dnia 21 sierpnia 1997 roku o gospodarce nieruchomościami (Dz. U. z 2015 poz. 1774), zarządzam co następuje:

§1. Wykazać do sprzedaży na własność w drodze bezprzetargowej działkę nr 61/7 AM-5, obręb Sadlno o pow. 0.0010 ha, położoną przy ul. Nagietkowej w Ząbkowicach Śląskich, KW SW1Z/00041872/3, celem poprawienia warunków zagospodarowania nieruchomości przyległej tj. działki nr 60/1, działkę nr 61/8 AM-5, obręb Sadlno o pow. 0.0016 ha, położoną przy ul. Nagietkowej w Ząbkowicach Śląskich, KW SW1Z/00041872/3, celem poprawienia warunków zagospodarowania nieruchomości przyległej tj. działki nr 60/2, działkę nr 61/9 AM-5, obręb Sadlno o pow. 0.0017 ha, położoną przy ul. Nagietkowej w Ząbkowicach Śląskich, KW SW1Z/00041872/3, celem poprawienia warunków zagospodarowania nieruchomości przyległej tj. działki nr 60/3, działkę nr 61/10 AM-5, obręb Sadlno o pow. 0.0017 ha, położoną przy ul. Nagietkowej w Ząbkowicach Śląskich, KW SW1Z/00041872/3, celem poprawienia warunków zagospodarowania nieruchomości przyległej tj. działki nr 60/4, działkę nr 61/11 AM-5, obręb Sadlno o pow. 0.0017 ha, położoną przy ul. Nagietkowej w Ząbkowicach Śląskich, KW SW1Z/00041872/3, celem poprawienia warunków zagospodarowania nieruchomości przyległej tj. działki nr 60/5, działkę nr 61/13 AM-5, obręb Sadlno o pow. 0.0029 ha, położoną przy ul. Nagietkowej w Ząbkowicach Śląskich, KW

SW1Z/00041872/3, celem poprawienia warunków zagospodarowania nieruchomości przyległej tj. działki nr 62/2, działkę nr 61/14 AM-5, obręb Sadlno o pow. 0.0026 ha, położoną przy ul. Nagietkowej w Ząbkowicach Śląskich, KW SW1Z/00041872/3, celem poprawienia warunków zagospodarowania nieruchomości przyległej tj. działki nr 62/3, działkę nr 61/15 AM-5, obręb Sadlno o pow. 0.0026 ha, położoną przy ul. Nagietkowej w Ząbkowicach Śląskich, KW SW1Z/00041872/3, celem poprawienia warunków zagospodarowania nieruchomości przyległej tj. działki nr 62/4, działkę nr 65/7 AM-5, obręb Sadlno o pow. 0.0069 ha, położoną przy ul. Mieczkowej w Ząbkowicach Śląskich, KW SW1Z/00041872/3, celem poprawienia warunków zagospodarowania nieruchomości przyległej tj. działki nr 66/4, działkę nr 65/8 AM-5, obręb Sadlno o pow. 0.0013 ha, położoną przy ul. Mieczkowej w Ząbkowicach Śląskich, KW SW1Z/00041872/3, celem poprawienia warunków zagospodarowania nieruchomości przyległej tj. działki nr 66/3, działkę nr 65/9 AM-5, obręb Sadlno o pow. 0.0014 ha, położoną przy ul. Mieczkowej w Ząbkowicach Śląskich, KW SW1Z/00041872/3, celem poprawienia warunków zagospodarowania nieruchomości przyległej tj. działki nr 66/2, działkę nr 65/10 AM-5, obręb Sadlno o pow. 0.0015 ha, położoną przy ul. Mieczkowej w Ząbkowicach Śląskich, KW SW1Z/00041872/3, celem poprawienia warunków zagospodarowania nieruchomości przyległej tj. działki nr 66/1, działkę nr 65/11 AM-5, obręb Sadlno o pow. 0.0007 ha, położoną przy ul. Mieczkowej w Ząbkowicach Śląskich, KW SW1Z/00041872/3, celem poprawienia warunków zagospodarowania nieruchomości przyległej tj. działki nr 64/4, działkę nr 65/12 AM-5, obręb Sadlno o pow. 0.0009 ha, położoną przy ul. Mieczkowej w Ząbkowicach Śląskich, KW SW1Z/00041872/3, celem poprawienia warunków zagospodarowania nieruchomości przyległej tj. działki nr 64/3, działkę nr 65/13 AM-5, obręb Sadlno o pow. 0.0011 ha, położoną przy ul. Mieczkowej w Ząbkowicach Śląskich, KW SW1Z/00041872/3, celem poprawienia warunków zagospodarowania nieruchomości przyległej tj. działki nr 64/2, działkę nr 65/14 AM-5, obręb Sadlno o pow. 0.0010 ha, położoną przy ul. Mieczkowej w Ząbkowicach Śląskich, KW SW1Z/00041872/3, celem poprawienia warunków zagospodarowania nieruchomości przyległej tj. działki nr 64/1, działkę nr 69/6 AM-5, obręb Sadlno o pow. 0.0049 ha, położoną przy ul. Chabrowej w Ząbkowicach Śląskich, KW SW1Z/00041872/3, celem poprawienia warunków zagospodarowania nieruchomości przyległej tj. działki nr 70/4, działkę nr 69/7 AM-5, obręb Sadlno o pow. 0.0023 ha, położoną przy ul. Chabrowej w Ząbkowicach Śląskich, KW SW1Z/00041872/3, celem poprawienia warunków zagospodarowania nieruchomości przyległej tj. działki nr 70/3, działkę nr 69/8 AM-5, obręb Sadlno o pow. 0.0024 ha, położoną przy ul. Chabrowej w Ząbkowicach


Śląskich, KW SW1Z/00041872/3, celem poprawienia warunków zagospodarowania nieruchomości przyległej tj. działki nr 70/2, działkę nr 69/9 AM-5, obręb Sadlno o pow. 0.0029 ha, położoną przy ul. Chabrowej w Ząbkowicach Śląskich, KW SW1Z/00041872/3, celem poprawienia warunków zagospodarowania nieruchomości przyległej tj. działki nr 70/1.

§2. Wykaz o którym mowa w §1, stanowiący załącznik nr 1 do niniejszego zarządzenia, podlega wywieszeniu na tablicy ogłoszeń w siedzibie Urzędu Miejskiego w Ząbkowicach Śląskich przy ul. 1 Maja, na okres 21 dni, a ponadto wykaz ten zostanie podany do publicznej wiadomości przez ogłoszenie w prasie lokalnej oraz na stronie internetowej urzędu.

§3. Wykonanie Zarządzenia powierza się Kierownikowi Wydziału Gospodarki Nieruchomościami Urzędu Miejskiego w Ząbkowicach Śląskich.

§4. Zarządzenie wchodzi w życie z dniem ogłoszenia.

Z up. BURMISTRZA
Piotr Miernik
Krzysztof Burmistrz



Uzasadnienie

Zgodnie z art. 30 ust. 2 pkt 3 ustawy z dnia 8 marca 1990 roku o samorządzie gminnym (Dz. U. 2016, poz. 446), art. 35 ust.1 i ust. 2, art. 28, art. 37 ust.2 pkt. 6 ustawy z dnia 21 sierpnia 1997 roku o gospodarce nieruchomościami (Dz. U. z 2015 poz. 1774), Burmistrz Ząbkowic Śląskich wydaje Zarządzenie w sprawie wykazania do sprzedaży nieruchomości stanowiących mienie komunalne.

Przedmiotem sprzedaży jest:

- Działka nr 61/7 AM-5, obręb Sadlno Księga Wieczysta nr SW1Z/00041872/3 o pow. 0.0010 ha położona przy ul. Nagietkowej w Ząbkowicach Śląskich zgodnie z Uchwałą Nr LI/105/2013 Rady Miejskiej Ząbkowic Śląskich z dnia 30 grudnia 2013 roku w sprawie miejscowego planu zagospodarowania przestrzennego dla miasta Ząbkowice Śląskie - przedmiotową działkę określa jako obszar A9/23 KDD.
KDD - podstawowe przeznaczenie: drogi dojazdowe wraz z przynależnym zagospodarowaniem terenu.
- Działka nr 61/8 AM-5, obręb Sadlno Księga Wieczysta nr SW1Z/00041872/3 o pow. 0.0016 ha położona przy ul. Nagietkowej w Ząbkowicach Śląskich zgodnie z Uchwałą Nr LI/105/2013 Rady Miejskiej Ząbkowic Śląskich z dnia 30 grudnia 2013 roku w sprawie miejscowego planu zagospodarowania przestrzennego dla miasta Ząbkowice Śląskie - przedmiotową działkę określa jako obszar A9/23 KDD.
KDD - podstawowe przeznaczenie: drogi dojazdowe wraz z przynależnym zagospodarowaniem terenu.
- Działka nr 61/9 AM-5, obręb Sadlno Księga Wieczysta nr SW1Z/00041872/3 o pow. 0.0017 ha położona przy ul. Nagietkowej w Ząbkowicach Śląskich zgodnie z Uchwałą Nr LI/105/2013 Rady Miejskiej Ząbkowic Śląskich z dnia 30 grudnia 2013 roku w sprawie miejscowego planu zagospodarowania przestrzennego dla miasta Ząbkowice Śląskie - przedmiotową działkę określa jako obszar A9/23 KDD.
KDD - podstawowe przeznaczenie: drogi dojazdowe wraz z przynależnym zagospodarowaniem terenu.
- Działka nr 61/10 AM-5, obręb Sadlno Księga Wieczysta nr SW1Z/00041872/3 o pow. 0.0017 ha położona przy ul. Nagietkowej w Ząbkowicach Śląskich zgodnie z Uchwałą Nr LI/105/2013 Rady Miejskiej Ząbkowic Śląskich z dnia 30 grudnia 2013 roku w sprawie miejscowego planu zagospodarowania przestrzennego dla miasta Ząbkowice Śląskie - przedmiotową działkę określa jako obszar A9/23 KDD.
KDD - podstawowe przeznaczenie: drogi dojazdowe wraz z przynależnym zagospodarowaniem terenu.
- Działka nr 61/11 AM-5, obręb Sadlno Księga Wieczysta nr SW1Z/00041872/3 o pow. 0.0017 ha położona przy ul. Nagietkowej w Ząbkowicach Śląskich zgodnie z Uchwałą Nr LI/105/2013 Rady Miejskiej Ząbkowic Śląskich z dnia 30 grudnia 2013 roku w sprawie miejscowego planu zagospodarowania przestrzennego dla miasta Ząbkowice Śląskie - przedmiotową działkę określa jako obszar A9/23 KDD.

KDD - podstawowe przeznaczenie: drogi dojazdowe wraz z przynależnym zagospodarowaniem terenu.

- Działka nr 61/13 AM-5, obręb Sadlno Księga Wieczysta nr SW1Z/00041872/3 o pow. 0.0029 ha położona przy ul. Nagietkowej w Ząbkowicach Śląskich zgodnie z Uchwałą Nr LI/105/2013 Rady Miejskiej Ząbkowic Śląskich z dnia 30 grudnia 2013 roku w sprawie miejscowego planu zagospodarowania przestrzennego dla miasta Ząbkowice Śląskie - przedmiotową działkę określa jako obszar A9/23 KDD.

KDD - podstawowe przeznaczenie: drogi dojazdowe wraz z przynależnym zagospodarowaniem terenu.

- Działka nr 61/14 AM-5, obręb Sadlno Księga Wieczysta nr SW1Z/00041872/3 o pow. 0.0026 ha położona przy ul. Nagietkowej w Ząbkowicach Śląskich zgodnie z Uchwałą Nr LI/105/2013 Rady Miejskiej Ząbkowic Śląskich z dnia 30 grudnia 2013 roku w sprawie miejscowego planu zagospodarowania przestrzennego dla miasta Ząbkowice Śląskie - przedmiotową działkę określa jako obszar A9/23 KDD.

KDD - podstawowe przeznaczenie: drogi dojazdowe wraz z przynależnym zagospodarowaniem terenu.

- Działka nr 61/15 AM-5, obręb Sadlno Księga Wieczysta nr SW1Z/00041872/3 o pow. 0.0026 ha położona przy ul. Nagietkowej w Ząbkowicach Śląskich zgodnie z Uchwałą Nr LI/105/2013 Rady Miejskiej Ząbkowic Śląskich z dnia 30 grudnia 2013 roku w sprawie miejscowego planu zagospodarowania przestrzennego dla miasta Ząbkowice Śląskie - przedmiotową działkę określa jako obszar A9/23 KDD.

KDD - podstawowe przeznaczenie: drogi dojazdowe wraz z przynależnym zagospodarowaniem terenu.

- Działka nr 65/7 AM-5, obręb Sadlno Księga Wieczysta nr SW1Z/00041872/3 o pow. 0.0069 ha położona przy ul. Mieczkowej w Ząbkowicach Śląskich zgodnie z Uchwałą Nr LI/105/2013 Rady Miejskiej Ząbkowic Śląskich z dnia 30 grudnia 2013 roku w sprawie miejscowego planu zagospodarowania przestrzennego dla miasta Ząbkowice Śląskie - przedmiotową działkę określa jako obszar A9/24 KDD.

KDD - podstawowe przeznaczenie: drogi dojazdowe wraz z przynależnym zagospodarowaniem terenu.

- Działka nr 65/8 AM-5, obręb Sadlno Księga Wieczysta nr SW1Z/00041872/3 o pow. 0.0013 ha położona przy ul. Mieczkowej w Ząbkowicach Śląskich zgodnie z Uchwałą Nr LI/105/2013 Rady Miejskiej Ząbkowic Śląskich z dnia 30 grudnia 2013 roku w sprawie miejscowego planu zagospodarowania przestrzennego dla miasta Ząbkowice Śląskie - przedmiotową działkę określa jako obszar A9/24 KDD.

KDD - podstawowe przeznaczenie: drogi dojazdowe wraz z przynależnym zagospodarowaniem terenu.

- Działka nr 65/9 AM-5, obręb Sadlno Księga Wieczysta nr SW1Z/00041872/3 o pow. 0.0014 ha położona przy ul. Mieczkowej w Ząbkowicach Śląskich zgodnie z Uchwałą Nr LI/105/2013 Rady Miejskiej Ząbkowic Śląskich z dnia 30 grudnia 2013 roku w sprawie miejscowego planu zagospodarowania przestrzennego dla miasta Ząbkowice Śląskie - przedmiotową działkę określa jako obszar A9/24 KDD.

KDD - podstawowe przeznaczenie: drogi dojazdowe wraz z przynależnym zagospodarowaniem terenu.

- Działka nr 65/10 AM-5, obręb Sadlno Księga Wieczysta nr SW1Z/00041872/3 o pow. 0.0015 ha położona przy ul. Mieczkowej w Ząbkowicach Śląskich zgodnie z Uchwałą Nr LI/105/2013 Rady Miejskiej Ząbkowic Śląskich z dnia 30 grudnia 2013 roku w sprawie miejscowego planu zagospodarowania przestrzennego dla miasta Ząbkowice Śląskie - przedmiotową działkę określa jako obszar A9/24 KDD.
KDD - podstawowe przeznaczenie: drogi dojazdowe wraz z przynależnym zagospodarowaniem terenu.
- Działka nr 65/11 AM-5, obręb Sadlno Księga Wieczysta nr SW1Z/00041872/3 o pow. 0.0007 ha położona przy ul. Mieczkowej w Ząbkowicach Śląskich zgodnie z Uchwałą Nr LI/105/2013 Rady Miejskiej Ząbkowic Śląskich z dnia 30 grudnia 2013 roku w sprawie miejscowego planu zagospodarowania przestrzennego dla miasta Ząbkowice Śląskie - przedmiotową działkę określa jako obszar A9/24 KDD.
KDD - podstawowe przeznaczenie: drogi dojazdowe wraz z przynależnym zagospodarowaniem terenu.
- Działka nr 65/12 AM-5, obręb Sadlno Księga Wieczysta nr SW1Z/00041872/3 o pow. 0.0009 ha położona przy ul. Mieczkowej w Ząbkowicach Śląskich zgodnie z Uchwałą Nr LI/105/2013 Rady Miejskiej Ząbkowic Śląskich z dnia 30 grudnia 2013 roku w sprawie miejscowego planu zagospodarowania przestrzennego dla miasta Ząbkowice Śląskie - przedmiotową działkę określa jako obszar A9/24 KDD.
KDD - podstawowe przeznaczenie: drogi dojazdowe wraz z przynależnym zagospodarowaniem terenu.
- Działka nr 65/13 AM-5, obręb Sadlno Księga Wieczysta nr SW1Z/00041872/3 o pow. 0.0011 ha położona przy ul. Mieczkowej w Ząbkowicach Śląskich zgodnie z Uchwałą Nr LI/105/2013 Rady Miejskiej Ząbkowic Śląskich z dnia 30 grudnia 2013 roku w sprawie miejscowego planu zagospodarowania przestrzennego dla miasta Ząbkowice Śląskie - przedmiotową działkę określa jako obszar A9/24 KDD.
KDD - podstawowe przeznaczenie: drogi dojazdowe wraz z przynależnym zagospodarowaniem terenu.
- Działka nr 65/14 AM-5, obręb Sadlno Księga Wieczysta nr SW1Z/00041872/3 o pow. 0.0010 ha położona przy ul. Mieczkowej w Ząbkowicach Śląskich zgodnie z Uchwałą Nr LI/105/2013 Rady Miejskiej Ząbkowic Śląskich z dnia 30 grudnia 2013 roku w sprawie miejscowego planu zagospodarowania przestrzennego dla miasta Ząbkowice Śląskie - przedmiotową działkę określa jako obszar A9/24 KDD.
KDD - podstawowe przeznaczenie: drogi dojazdowe wraz z przynależnym zagospodarowaniem terenu.
- Działka nr 69/6 AM-5, obręb Sadlno Księga Wieczysta nr SW1Z/00041872/3 o pow. 0.0049 ha położona przy ul. Chabrowej w Ząbkowicach Śląskich zgodnie z Uchwałą Nr LI/105/2013 Rady Miejskiej Ząbkowic Śląskich z dnia 30 grudnia 2013 roku w sprawie miejscowego planu zagospodarowania przestrzennego dla miasta Ząbkowice Śląskie - przedmiotową działkę określa jako obszar A9/25 KDD.
KDD - podstawowe przeznaczenie: drogi dojazdowe wraz z przynależnym zagospodarowaniem terenu.

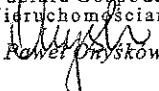
- Działka nr 69/7 AM-5, obręb Sadlno Księga Wieczysta nr SW1Z/00041872/3 o pow. 0.0023 ha położona przy ul. Chabrowej w Ząbkowicach Śląskich zgodnie z Uchwałą Nr LI/105/2013 Rady Miejskiej Ząbkowic Śląskich z dnia 30 grudnia 2013 roku w sprawie miejscowego planu zagospodarowania przestrzennego dla miasta Ząbkowice Śląskie - przedmiotową działkę określa jako obszar A9/25 KDD.
KDD - podstawowe przeznaczenie: drogi dojazdowe wraz z przynależnym zagospodarowaniem terenu.
- Działka nr 69/8 AM-5, obręb Sadlno Księga Wieczysta nr SW1Z/00041872/3 o pow. 0.0024 ha położona przy ul. Chabrowej w Ząbkowicach Śląskich zgodnie z Uchwałą Nr LI/105/2013 Rady Miejskiej Ząbkowic Śląskich z dnia 30 grudnia 2013 roku w sprawie miejscowego planu zagospodarowania przestrzennego dla miasta Ząbkowice Śląskie - przedmiotową działkę określa jako obszar A9/25 KDD.
KDD - podstawowe przeznaczenie: drogi dojazdowe wraz z przynależnym zagospodarowaniem terenu.
- Działka nr 69/9 AM-5, obręb Sadlno Księga Wieczysta nr SW1Z/00041872/3 o pow. 0.0029 ha położona przy ul. Chabrowej w Ząbkowicach Śląskich zgodnie z Uchwałą Nr LI/105/2013 Rady Miejskiej Ząbkowic Śląskich z dnia 30 grudnia 2013 roku w sprawie miejscowego planu zagospodarowania przestrzennego dla miasta Ząbkowice Śląskie - przedmiotową działkę określa jako obszar A9/25 KDD.
KDD - podstawowe przeznaczenie: drogi dojazdowe wraz z przynależnym zagospodarowaniem terenu.

Przedmiotowe działki ze względu na swoją powierzchnię i położenie zostaną sprzedane w drodze bezprzetargowej na poprawienie warunków zagospodarowania nieruchomości przyległych.



Sprzedaż powyższych nieruchomości nastąpi w drodze bezprzetargowej w oparciu o art. 37 ust. 2 pkt. 6 ustawy z dnia 21 sierpnia 1997 roku o gospodarce nieruchomościami (Dz. U. z 2015 poz. 1774).

Sporządziła: Beata Kruk 

Podpis i pieczęć - Kierownika Wydziału


K I E R O W N I K
Wydziału Gospodarki
Nieruchomościami

Powiat Orysków

Podpis i pieczęć Radcy Prawnego


RADCA PRAWNY


Otrzymują do wiadomości i stosowania:

1. Rozdzielnik wewnętrzny:

- 1) Rejestr Zarządzeń/Rejestr Kontroli* Pani Monika Krakowska - 
- 2) BIP Pani Edyta Balicka - _____
- 3) Tablica ogłoszeń UM Pani Zuzanna Kalisz _____
- 4) A/A - akta wydziałowe GN . _____

Załącznik Nr 1
do Zarządzenia Nr 259 / IX / GN - 2016
Burmistrza Ząbkowic Śląskich
z dnia 1 września 2016 roku

**Wykaz nieruchomości stanowiących mienie komunalne
przeznaczonych do sprzedaży w trybie bezprzetargowym**

Lp.	Nr działki	Pow. działki	Opis i położenie nieruchomości	Plan zagospodarowania przestrzennego	Cena nieruchomości wg wyceny rzeczoznawcy majątkowego
1.	61/7	pow. 0.0010 ha	Obręb Sadlno AM- 5 KW- SW1Z/00041872/3 położona przy ul. Nagietkowej w Ząbkowicach Śląskich	Uchwała Nr LI/105/2013 Rady Miejskiej Ząbkowic Śląskich z dnia 30 grudnia 2013 roku przedmiotową działkę określa jako obszar A9/23 KDD. KDD- podstawowe przeznaczenie: drogi dojazdowe wraz z przynależnym zagospodarowaniem terenu.	501,00 zł
2.	61/8	pow. 0.0016 ha	Obręb Sadlno AM- 5 KW- SW1Z/00041872/3 położona przy ul. Nagietkowej w Ząbkowicach Śląskich	Uchwała Nr LI/105/2013 Rady Miejskiej Ząbkowic Śląskich z dnia 30 grudnia 2013 roku przedmiotową działkę określa jako obszar A9/23 KDD. KDD- podstawowe przeznaczenie: drogi dojazdowe wraz z przynależnym zagospodarowaniem terenu.	800,00 zł
3.	61/9	pow. 0.0017 ha	Obręb Sadlno AM- 5 KW- SW1Z/00041872/3 położona przy ul. Nagietkowej w Ząbkowicach Śląskich	Uchwała Nr LI/105/2013 Rady Miejskiej Ząbkowic Śląskich z dnia 30 grudnia 2013 roku przedmiotową działkę określa jako obszar A9/23 KDD. KDD- podstawowe przeznaczenie: drogi dojazdowe wraz z	850,00 zł

				przynależnym zagospodarowaniem terenu.	
4.	61/10	pow. 0.0017 ha	Obwód Sadlno AM- 5 KW- SW1Z/00041872/3 położona przy ul. Nagietkowej w Ząbkowicach Śląskich	Uchwała Nr LI/105/2013 Rady Miejskiej Ząbkowic Śląskich z dnia 30 grudnia 2013 roku przedmiotową działkę określa jako obszar A9/23 KDD. KDD- podstawowe przeznaczenie: drogi dojazdowe wraz z przynależnym zagospodarowaniem terenu.	850,00 zł
5.	61/11	pow. 0.0017 ha	Obwód Sadlno AM- 5 KW- SW1Z/00041872/3 położona przy ul. Nagietkowej w Ząbkowicach Śląskich	Uchwała Nr LI/105/2013 Rady Miejskiej Ząbkowic Śląskich z dnia 30 grudnia 2013 roku przedmiotową działkę określa jako obszar A9/23 KDD. KDD- podstawowe przeznaczenie: drogi dojazdowe wraz z przynależnym zagospodarowaniem terenu.	861,00 zł
6.	61/13	pow. 0.0029 ha	Obwód Sadlno AM- 5 KW- SW1Z/00041872/3 położona przy ul. Nagietkowej w Ząbkowicach Śląskich	Uchwała Nr LI/105/2013 Rady Miejskiej Ząbkowic Śląskich z dnia 30 grudnia 2013 roku przedmiotową działkę określa jako obszar A9/23 KDD. KDD- podstawowe przeznaczenie: drogi dojazdowe wraz z przynależnym zagospodarowaniem terenu.	1 453,00 zł
7.	61/14	pow. 0.0026 ha	Obwód Sadlno AM- 5 KW- SW1Z/00041872/3 położona przy ul. Nagietkowej w Ząbkowicach Śląskich	Uchwała Nr LI/105/2013 Rady Miejskiej Ząbkowic Śląskich z dnia 30 grudnia 2013 roku przedmiotową działkę określa jako obszar A9/23 KDD. KDD- podstawowe przeznaczenie: drogi dojazdowe wraz z	1 305,00 zł

				przynależnym zagospodarowaniem terenu.	
8.	61/15	pow. 0.0026 ha	Obręb Sadlno AM- 5 KW- SW1Z/00041872/3 położona przy ul. Nagietkowej w Ząbkowicach Śląskich	Uchwała Nr LI/105/2013 Rady Miejskiej Ząbkowic Śląskich z dnia 30 grudnia 2013 roku przedmiotową działkę określa jako obszar A9/23 KDD. KDD- podstawowe przeznaczenie: drogi dojazdowe wraz z przynależnym zagospodarowaniem terenu.	1 304,00 zł
9.	65/7	pow. 0.0069 ha	Obręb Sadlno AM- 5 KW- SW1Z/00041872/3 położona przy ul. Mieczkowej w Ząbkowicach Śląskich	Uchwała Nr LI/105/2013 Rady Miejskiej Ząbkowic Śląskich z dnia 30 grudnia 2013 roku przedmiotową działkę określa jako obszar A9/24 KDD. KDD- podstawowe przeznaczenie: drogi dojazdowe wraz z przynależnym zagospodarowaniem terenu.	3 469,00 zł
10.	65/8	pow. 0.0013 ha	Obręb Sadlno AM- 5 KW- SW1Z/00041872/3 położona przy ul. Mieczkowej w Ząbkowicach Śląskich	Uchwała Nr LI/105/2013 Rady Miejskiej Ząbkowic Śląskich z dnia 30 grudnia 2013 roku przedmiotową działkę określa jako obszar A9/24 KDD. KDD- podstawowe przeznaczenie: drogi dojazdowe wraz z przynależnym zagospodarowaniem terenu.	652,00 zł
11.	65/9	pow. 0.0014 ha	Obręb Sadlno AM- 5 KW- SW1Z/00041872/3 położona przy ul. Mieczkowej w Ząbkowicach Śląskich	Uchwała Nr LI/105/2013 Rady Miejskiej Ząbkowic Śląskich z dnia 30 grudnia 2013 roku przedmiotową działkę określa jako obszar A9/24 KDD. KDD- podstawowe przeznaczenie: drogi dojazdowe wraz z	702,00 zł

				przynależnym zagospodarowaniem terenu.	
12.	65/10	pow. 0.0015 ha	Obręb Sadlno AM- 5 KW- SW1Z/00041872/3 położona przy ul. Mieczkowej w Ząbkowicach Śląskich	Uchwała Nr LI/105/2013 Rady Miejskiej Ząbkowic Śląskich z dnia 30 grudnia 2013 roku przedmiotową działkę określa jako obszar A9/24 KDD. KDD- podstawowe przeznaczenie: drogi dojazdowe wraz z przynależnym zagospodarowaniem terenu.	752,00 zł
13.	65/11	pow. 0.0007 ha	Obręb Sadlno AM- 5 KW- SW1Z/00041872/3 położona przy ul. Mieczkowej w Ząbkowicach Śląskich	Uchwała Nr LI/105/2013 Rady Miejskiej Ząbkowic Śląskich z dnia 30 grudnia 2013 roku przedmiotową działkę określa jako obszar A9/24 KDD. KDD- podstawowe przeznaczenie: drogi dojazdowe wraz z przynależnym zagospodarowaniem terenu.	345,00 zł
14.	65/12	pow. 0.0009 ha	Obręb Sadlno AM- 5 KW- SW1Z/00041872/3 położona przy ul. Mieczkowej w Ząbkowicach Śląskich	Uchwała Nr LI/105/2013 Rady Miejskiej Ząbkowic Śląskich z dnia 30 grudnia 2013 roku przedmiotową działkę określa jako obszar A9/24 KDD. KDD- podstawowe przeznaczenie: drogi dojazdowe wraz z przynależnym zagospodarowaniem terenu.	456,00 zł
15.	65/13	pow. 0.0011 ha	Obręb Sadlno AM- 5 KW- SW1Z/00041872/3 położona przy ul. Mieczkowej w Ząbkowicach Śląskich	Uchwała Nr LI/105/2013 Rady Miejskiej Ząbkowic Śląskich z dnia 30 grudnia 2013 roku przedmiotową działkę określa jako obszar A9/24 KDD. KDD- podstawowe przeznaczenie: drogi	554,00 zł

				dojazdowe wraz z przynależnym zagospodarowaniem terenu.	
16.	65/14	pow. 0.0010 ha	Obręb Sadlno AM- 5 KW- SW1Z/00041872/3 położona przy ul. Mieczkowej w Ząbkowicach Śląskich	Uchwała Nr LI/105/2013 Rady Miejskiej Ząbkowic Śląskich z dnia 30 grudnia 2013 roku przedmiotową działkę określa jako obszar A9/24 KDD. KDD- podstawowe przeznaczenie: drogi dojazdowe wraz z przynależnym zagospodarowaniem terenu.	505,00 zł
17.	69/6	pow. 0.0049 ha	Obręb Sadlno AM- 5 KW- SW1Z/00041872/3 położona przy ul. Chabrowej w Ząbkowicach Śląskich	Uchwała Nr LI/105/2013 Rady Miejskiej Ząbkowic Śląskich z dnia 30 grudnia 2013 roku przedmiotową działkę określa jako obszar A9/25 KDD. KDD- podstawowe przeznaczenie: drogi dojazdowe wraz z przynależnym zagospodarowaniem terenu.	2 450,00 zł
18.	69/7	pow. 0.0023 ha	Obręb Sadlno AM- 5 KW- SW1Z/00041872/3 położona przy ul. Chabrowej w Ząbkowicach Śląskich	Uchwała Nr LI/105/2013 Rady Miejskiej Ząbkowic Śląskich z dnia 30 grudnia 2013 roku przedmiotową działkę określa jako obszar A9/25 KDD. KDD- podstawowe przeznaczenie: drogi dojazdowe wraz z przynależnym zagospodarowaniem terenu.	1 156,00 zł
19.	69/8	pow. 0.0024 ha	Obręb Sadlno AM- 5 KW- SW1Z/00041872/3 położona przy ul. Chabrowej w Ząbkowicach Śląskich	Uchwała Nr LI/105/2013 Rady Miejskiej Ząbkowic Śląskich z dnia 30 grudnia 2013 roku przedmiotową działkę określa jako obszar A9/25 KDD. KDD- podstawowe przeznaczenie: drogi	1 205,00 zł

				dojazdowe wraz z przynależnym zagospodarowaniem terenu.	
20.	69/9	pow. 0.0029 ha	Obręb Sadlno AM- 5 KW- SW1Z/00041872/3 położona przy ul. Chabrowej w Ząbkowicach Śląskich	Uchwała Nr LI/105/2013 Rady Miejskiej Ząbkowic Śląskich z dnia 30 grudnia 2013 roku przedmiotową działkę określa jako obszar A9/25 KDD. KDD- podstawowe przeznaczenie: drogi dojazdowe wraz z przynależnym zagospodarowaniem terenu.	1 452,00 zł

Wykaz niniejszy zostaje wywieszony na okres 21 dni
tj. od dnia 02.09 2016 roku do dnia 23.09 2016 roku.

Termin do złożenia wniosku przez osoby, którym przysługuje pierwszeństwo w nabyciu powyższej nieruchomości na podstawie art.34 ust.1 pkt 1 i 2 ustawy z dnia 21 sierpnia 1997 roku o gospodarce nieruchomościami (Dz. U. z 2015 poz. 1774) wynosi 6 tygodni licząc od dnia wywieszenia wykazu.

Sporządziła: Beata Kruk

KIEROWNIK
Wydziału Gospodarki
Nieruchomościami
Paweł Gnyśków