

**UCHWAŁA NR XLIII/253/2017  
RADY MIEJSKIEJ ZĄBKOWIC ŚLĄSKICH**

z dnia 27 lutego 2017 r.

**w sprawie zmiany miejscowego planu zagospodarowania przestrzennego dla wyodrębnionego terenu miasta  
Ząbkowice Śląskie**

Na podstawie art. 18 ust. 2 pkt 5 ustawy z dnia 8 marca 1990 r. o samorządzie gminnym (j.t. Dz. U. z 2016 r. poz. 446) oraz art. 20 ust. 1 w związku z art. 27 ustawy z dnia 27 marca 2003 r. o planowaniu i zagospodarowaniu przestrzennym (j.t. Dz. U. z 2016 r., poz. 778 z późn. zm.) oraz w związku z uchwałą nr XXX/201/2016 Rady Miejskiej Ząbkowic Śląskich z 8 lipca 2016 r. w sprawie przystąpienia do sporządzenia zmiany miejscowego planu zagospodarowania przestrzennego dla wyodrębnionego terenu miasta Ząbkowice Śląskie po stwierdzeniu, że poniższa zmiana miejscowego planu zagospodarowania przestrzennego nie narusza ustaleń Studium uwarunkowań i kierunków zagospodarowania przestrzennego Miasta i Gminy Ząbkowice Śląskie, przyjętego uchwałą Nr VI/19/2010 Rady Miejskiej Ząbkowic Śląskich z dnia 2 czerwca 2010 r., Rada Miejska Ząbkowic Śląskich uchwala, co następuje:

**§ 1. 1.** Uchwala się zmianę miejscowego planu zagospodarowania przestrzennego dla wyodrębnionego terenu miasta Ząbkowice Śląskie zwaną dalej „zmianą planu”.

2. Ustalenia zmiany planu dotyczą obszaru wymienionego w uchwale nr XXX/201/2016 Rady Miejskiej Ząbkowic Śląskich z 8 lipca 2016 r. w sprawie przystąpienia do sporządzenia zmiany miejscowego planu zagospodarowania przestrzennego dla wyodrębnionego terenu miasta Ząbkowice Śląskie.

3. Integralną częścią niniejszej uchwały są:

- 1) załącznik nr 1 - rysunek zmiany planu wykonany na mapie zasadniczej w skali 1:1000;
- 2) załącznik nr 2 - zawierający rozstrzygnięcia Rada Miejska Ząbkowic Śląskich o sposobie realizacji, zapisanych w planie inwestycji z zakresu infrastruktury technicznej, które należą do zadań własnych Gminy Ząbkowice Śląskie oraz zasadach ich finansowania;

**§ 2.** W uchwale nr LI/105/2013 Rady Miejskiej Ząbkowic Śląskich z dnia 30 grudnia 2013 r. w sprawie miejscowego planu zagospodarowania przestrzennego dla miasta Ząbkowice Śląskie (Dz. Urz. Woj. Doln. z 2014r. poz. 404 ) wprowadza się następujące zmiany:

- 1) w granicach zmiany planu poprzez załącznik o którym mowa w § 1 ust.3 pkt. 1 zastępuje się wszystkie ustalenia graficzne określone w uchwale nr LI/105/2013 Rady Miejskiej Ząbkowic Śląskich z dnia 30 grudnia 2013 r. w sprawie miejscowego planu zagospodarowania przestrzennego dla miasta Ząbkowice Śląskie w załączniku nr 1 - rysunek planu.
- 2) w § 61 w ust. 4 pkt 1 w tabeli wiersz dla symbolu terenu A.4.48 otrzymuje brzmienie:


A4.48a	UU	MW2,UA	70	10	3K/15M	
--------	----	--------	----	----	--------	--

**§ 3.** Pozostałe ustalenia miejscowego planu zagospodarowania przestrzennego dla miasta Ząbkowice Śląskie przyjętego uchwałą nr LI/105/2013 Rady Miejskiej Ząbkowic Śląskich z dnia 30 grudnia 2013 r. w sprawie miejscowego planu zagospodarowania przestrzennego dla miasta Ząbkowice Śląskie (Dz. Urz. Woj. Doln. z 2014r. poz. 404 ) wraz z rysunkiem planu nie objętym zachowują moc.

**§ 4.** Uchwała podlega ogłoszeniu w Dzienniku Urzędowym Województwa Dolnośląskiego i na stronach internetowych Gminy Ząbkowice Śląskie.

§ 5. Uchwała wchodzi w życie po upływie 14 dni od dnia ogłoszenia w Dzienniku Urzędowym Województwa Dolnośląskiego.

Przewodniczący Rady  
Miejskiej



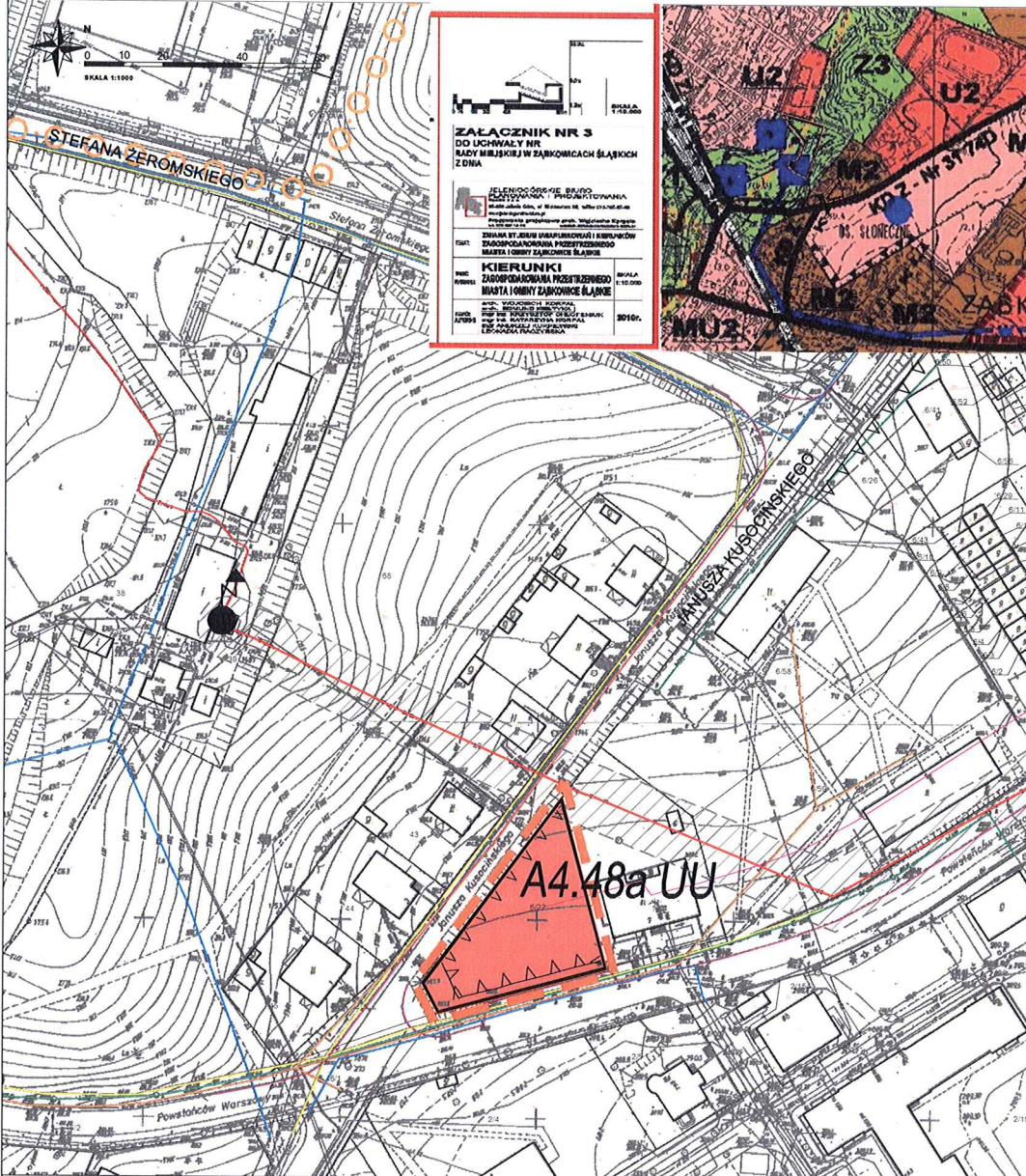
**Andrzej Dominik**



# ZMIANAMIEJSCOWEGO PLANU ZAGOSPODAROWANIA PRZESTRZENNEGO DLA MIASTA ZĄBKOWICE ŚLĄSKIE

w oparciu o uchwałę Rady Miejskiej Zabkowice Śląskich nr XXX/201/2016 z dnia 8 lipca 2016r.

1

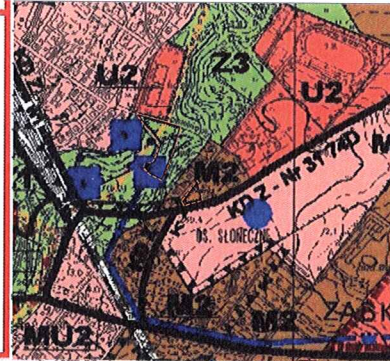


**ZALĄCZNIK NR 3**  
DO UCHWAŁY NR  
RADY MIEJSKIEJ W ZĄBKOWICACH ŚLĄSKICH  
Z DNIA

**WZNIOSŁOŚĆ TERENU**  
WZNIOSŁOŚĆ TERENU W SKALACH 1:1000  
WZNIOSŁOŚĆ TERENU W SKALACH 1:1000

**KIERUNKI**  
ZAGOSPODAROWANIA PRZESTRZENNEGO  
MIASTA I OKRĘGÓW ZABUDOWY  
MIASTA I OKRĘGÓW ZABUDOWY

SKALA 1:10000  
2016r.



ZALĄCZNIK NR 1

DO UCHWAŁY  
NR XLIII/253/2017  
RADY MIEJSKIEJ  
ZĄBKOWICE  
ŚLĄSKICH  
Z DNIA 27  
LUTEGO  
2017 R.

## USTALENIA:

- LINIE ROZGRANICZAJĄCE TERENY O RÓŻNYM PRZEZNACZENIU LUB RÓŻNYCH ZASADACH ZAGOSPODAROWANIA
- SYMBOLE TERENÓW, ZAWIERAJĄCE SYMBOL JEDNOSTKI URBANISTYCZNEJ I NUMER PORZĄDKOWY, SYMBOL PRZEZNACZENIA PODSTAWOWEGO;
- NIEPRZEKACZALNE LINIE ZABUDOWY

- GRANICA ZMIANY PLANU
- PRZEZNACZENIE PODSTAWOWE TERENÓW
- TERENY ZABUDOWY USŁUGOWEJ

Załącznik Nr 2 do Uchwały Nr XLIII/253/2017

Rady Miejskiej Ząbkowic Śląskich

z dnia 27 lutego 2017 r.

**ROZSTRZYGNIĘCIE O SPOSOBIE REALIZACJI ZAPISANYCH W ZMIANIE PLANU INWESTYCJI  
Z ZAKRESU INFRASTRUKTURY TECHNICZNEJ, KTÓRE NALEŻĄ DO ZADAŃ WŁASNYCH  
GMINY ORAZ ZASAD ICH FINANSOWANIA**

Na podstawie art. 20 ust. 1 ustawy z dnia 27 marca 2003 r. o planowaniu i zagospodarowaniu przestrzennym (j.t. Dz. U. z 2016 r., poz. 778) po zapoznaniu się ze zmianą miejscowego planu zagospodarowania przestrzennego dla wyodrębnionych terenów miasta Ząbkowice Śląskie Rada Miejska Ząbkowic Śląskich postanawia co następuje:

1. Na obszarze objętym planem przewiduje się następujące inwestycje z zakresu komunikacji i infrastruktury technicznej, które należą do zadań własnych gminy:

- a) budowę projektowanych dróg publicznych, ogólnodostępnych ciągów pieszo-jezdných,
- b) zagospodarowanie terenów parkowych oraz terenów sportowo-rekreacyjnych,
- c) budowę sieci wodociągowej oraz sieci kanalizacji sanitarnej i deszczowej

2. Nie określa się harmonogramu realizacji wymienionych inwestycji.

3. Inwestycje o których mowa w ust.1 będą finansowane z budżetu Gminy Ząbkowic Śląskich, a także ze środków zewnętrznych.

## Uzasadnienie

Dotyczy projektu **zmiany miejscowego planu zagospodarowania przestrzennego dla wyodrębnionego terenu miasta Ząbkowice Śląskie** sporządzanego na podstawie uchwały nr XXX/201/2016 Rady Miejskiej Ząbkowice Śląskich z 8 lipca 2016 r. w sprawie przystąpienia do sporządzenia zmiany miejscowego planu zagospodarowania przestrzennego dla wyodrębnionego terenu miasta Ząbkowice Śląskie.

Na podstawie art. 15 ust. 1 ustawy o planowaniu i zagospodarowaniu przestrzennym (Dz. U. z 2016 r., poz. 778 ) przedstawia się:

### **Sposób realizacji wymogów wynikających z art. 1 ust. 2-4.**

#### W przedmiotowym projekcie zmiany planu miejscowego uwzględniono:

1) wymagania ładu przestrzennego, w tym urbanistyki i architektury - w projekcie zmiany planu ustalono wskaźniki i wytyczne dotyczące wysokości i formy zabudowy (w tym zakazano zabudowy szeregowej), intensywności, geometrii dachów, materiałów elewacyjnych i pokrycia dachów, wyznaczono nieprzekraczalne linie zabudowy w celu wyeliminowania chaosu przestrzennego i kształtowania nowej zabudowy w sposób harmonijny i nawiązujący do otaczającego krajobrazu;

2) walory architektoniczne i krajobrazowe – ustalone w projekcie zmiany planu powyższe wskaźniki i wytyczne określono w sposób jak najbardziej nawiązujący do istniejącej zabudowy znajdującej się w granicach zmiany planu i jego sąsiedztwie;

3) wymagania ochrony środowiska, w tym gospodarowania wodami i ochrony gruntów rolnych i leśnych:

- w obszarze planu nie występują tereny leśne oraz tereny rolne,
- w obszarze planu nie występują żadne obiekty ani obszary cenne przyrodniczo lub objęte jakąkolwiek formą ochrony przyrodniczej, nie występują również żadne ciek i zbiorniki wodne,
- oddziaływanie zmiany planu na środowisko, będzie nieodwracalny, jednak z uwagi na skalę nieznaczne;

4) wymagania ochrony dziedzictwa kulturowego i zabytków oraz dóbr kultury współczesnej:

- w obszarze planu nie występują obiekty wpisane do gminnej ewidencji zabytków
- w obszarze planu nie występują żadne obiekty kwalifikujące się do określenia jako dobra kultury współczesnej;

5) wymagania ochrony zdrowia oraz bezpieczeństwa ludzi i mienia, a także potrzeby osób niepełnosprawnych:

- zagospodarowanie terenów w sposób zgodny z zapisami planu nie będzie powodował zagrożenia dla bezpieczeństwa ludzi i mienia;
- w projekcie zmiany planu nakazano dostosowanie przestrzeni publicznych do potrzeb osób niepełnosprawnych;

6) walory ekonomiczne przestrzeni – zagospodarowanie terenów położonych w granicach przedmiotowej zmiany planu, w sposób zgodny z jego ustaleniami przyniesie częściowy wzrost ich wartości,

7) prawo własności – właściciele gruntów położonych w granicach zmiany planu mogą rozporządzać swoją własnością w sposób zgodny z prawem, w tym również prawem miejscowym;

8) potrzeby obronności i bezpieczeństwa państwa – ze względu na położenie terenu objętego projektem zmiany planu i sposób jego zagospodarowania, ustalenia zmiany planu nie będą miały żadnego znaczenia dla potrzeb obronności i bezpieczeństwa państwa;

9) potrzeby interesu publicznego – obszar zmiany planu nie zawiera terenów przeznaczonych bezpośrednio na cele publiczne, jednakże realizacja na kolejnych etapach zagospodarowania przestrzennego służącego celom publicznym nie została wykluczona;

10) potrzeby w zakresie rozwoju infrastruktury technicznej, w szczególności sieci szerokopasmowych – zapisy zmiany planu umożliwiają swobodny (i zgodny z potrzebami przy zagospodarowaniu terenów według ustaleń planu) rozwój infrastruktury, takiej jak: sieci elektroenergetyczne, wodociągi, kanalizacja, sieć ciepłownicza oraz inne (telewizja kablowa, alarmowa, internetowa), możliwa jest także lokalizacja nowych

stacji bazowych telefonii komórkowych, w tym urządzeń nadawczych, stacji radiowych i centrali telekomunikacyjnych, mogących znacząco oddziaływać na środowisko, w miejscach nie eksponowanych w granicach działek lub na obiektach, które nie podlegają ochronie ze względów konserwatorskich;

11) zapewnienie udziału społeczeństwa w pracach nad zmianą miejscowego planu zagospodarowania przestrzennego, w tym przy użyciu środków komunikacji elektronicznej – procedurę sporządzenia miejscowego planu zagospodarowania przestrzennego przeprowadzono zgodnie z wymogami art. 17 ustawy z dnia 27 marca 2003 r. o planowaniu i zagospodarowaniu przestrzennym. Burmistrz Miasta Ząbkowice Śląskie wykonał odpowiednie czynności formalno-prawne, w tym:

- ogłosił w prasie miejscowej oraz przez obwieszczenie, a także na tablicach ogłoszeń o podjęciu uchwały o przystąpieniu do sporządzania zmiany planu określając jednocześnie formę, miejsce i termin składania wniosków do planu, nie krótszy niż 21 dni od dnia ogłoszenia,

- sporządził projekt zmiany planu miejscowego wraz z prognozą oddziaływania na środowisko, rozpatrując jednocześnie złożone wnioski, o których powyżej,

- ogłosił w prasie miejscowej oraz przez obwieszczenie, a także na tablicach ogłoszeń o wyłożeniu projektu zmiany planu do publicznego wglądu na co najmniej 7 dni przed dniem wyłożenia,

- wyłożył projekt zmiany planu wraz z prognozą oddziaływania na środowisko do publicznego wglądu na okres co najmniej 21 dni, zamieszczając również projekt planu na stronie internetowej Gminy,

- zorganizował w trakcie wyłożenia do publicznego wglądu dyskusję publiczną nad przyjętymi w projekcie zmiany planu rozwiązaniami,

- wyznaczył w ogłoszeniu termin, w którym osoby fizyczne i prawne oraz jednostki organizacyjne nieposiadające osobowości prawnej mogą wносить uwagi dotyczące projektu zmiany planu, nie krótszy niż 14 dni od dnia zakończenia okresu wyłożenia projektu planu, ,

- rozpatrzył uwagi w terminie nie dłuższym niż 21 dni od dnia upływu terminu ich składania,

- wprowadził zmiany do projektu zmiany planu miejscowego wynikające z rozpatrzenia uwag,

- przygotował projekt planu wraz z listą nieuwzględnionych uwag, po czy przedłożył go Radzie Miejskiej,

12) zachowanie jawności i przejrzystości procedur planistycznych - procedurę sporządzenia zmiany miejscowego planu zagospodarowania przestrzennego przeprowadzono zgodnie z wymogami art. 17 ustawy z dnia 27 marca 2003 r. o planowaniu i zagospodarowaniu przestrzennym, zgodnie z zapisami ustawy informacja o przystąpieniu do sporządzania planu została podana do wiadomości publicznej, projekt zmiany planu był opiniowany i uzgadniany z odpowiednimi instytucjami, został poddany konsultacjom społecznym;

13) potrzebę zapewnienia odpowiedniej ilości i jakości wody, do celów zaopatrzenia ludności – w obszarze zmiany planu znajduje się sieć wodociągowa, która zgodnie z ustaleniami planu może być rozbudowywana stosownie do potrzeb, co zapewni mieszkańcom odpowiednią ilość wody potrzebnej zarówno dla obecnego, jak i projektowanego zagospodarowania.

Wymóg ustalenia przeznaczenia terenu lub określenia potencjalnego sposobu zagospodarowania i korzystania z terenu, gdzie organ waży interes publiczny i interesy prywatne, w tym zgłaszane w postaci wniosków i uwag, zmierzające do ochrony istniejącego stanu zagospodarowania terenu, jak i zmian w zakresie jego zagospodarowania, a także analizy ekonomiczne, środowiskowe i społeczne spełniono poprzez:

- zainicjowanie projektu miejscowego planu zagospodarowania przestrzennego nastąpiło w celu zmiany zakresu obowiązujących ustaleń funkcjonujących na tym terenie w uchwale nr LI/105/2013 Rady Miejskiej Ząbkowice Śląskie z dnia 30 grudnia 2013 r. w sprawie miejscowego planu zagospodarowania przestrzennego dla miasta Ząbkowice Śląskie (Dz. Urz. Woj. Doln. z 2014r. poz. 404 ) oraz zrewidowania zakresu parametrów zabudowy,

- ustalenie przeznaczeń terenów i sposobu ich zagospodarowania zostało spełnione przez ustalenie w tekście zmiany planu dopuszczonych w danym terenie funkcji oraz wyznaczenie wskaźników i wytycznych dotyczących m.in. wysokości i formy zabudowy intensywności, geometrii dachów, materiałów elewacyjnych i pokrycia dachów oraz w rysunku planu: linii rozgraniczających tereny o różnym przeznaczeniu lub różnych sposobach zagospodarowania, symboli terenów,

- analizy ekonomiczne, środowiskowe i społeczne zostały wykonane podczas opracowania Studium

Uwarunkowań i Kierunków Zagospodarowania Przestrzennego Gminy Ząbkowice Śląskie uchwalonego uchwałą Nr VI/19/2010 Rady Miejskiej Ząbkowice Śląskie z dnia 2 czerwca 2010 r., a następnie zaktualizowane podczas opracowania zmiany planu oraz powiązanych z nim opracowań, takich jak prognoza skutków finansowych uchwalenia planu.

W przypadku sytuowania nowej zabudowy, uwzględnienie wymagań ładu przestrzennego, efektywnego gospodarowania przestrzenią oraz walorów ekonomicznych przestrzeni spełniono poprzez:

1) kształtowanie struktur przestrzennych przy uwzględnieniu dążenia do minimalizowania transportochłonności układu przestrzennego – w granicach analizowanego projektu zmiany planu przewiduje się zabudowę o intensywności odpowiadającej istniejącej zabudowie, bez możliwości lokalizowania zabudowy rozproszonej, nie przewidziano także usług generujących ponadnormatywny/duży ruch komunikacyjny;

2) lokalizowanie nowej zabudowy mieszkaniowej w sposób umożliwiający mieszkańcom maksymalne wykorzystanie publicznego transportu zbiorowego jako podstawowego środka transportu – dotyczy w znikomym stopniu ze względu na brak rozbudowanej sieci transportu publicznego, teren planu (w tym działki przeznaczone pod zabudowę mieszkaniową i usługową) zlokalizowany jest w pobliżu linii komunikacji gminnej;

3) zapewnianie rozwiązań przestrzennych, ułatwiających przemieszczanie się pieszych i rowerzystów – lokalizacja ścieżek pieszych i rowerowych została dopuszczona zarówno w terenach dróg publicznych, jak i w przynależnym zagospodarowaniu dla pozostałych terenów, ponadto wyznaczenie dróg publicznych w zgodnych z prawem liniach rozgraniczających pozostawia możliwość lokalizowania ścieżek rowerowych w terenach dróg;

4) dążenie do planowania i lokalizowania nowej zabudowy:

a) na obszarach o w pełni wykształconej zwartej strukturze funkcjonalno-przestrzennej, w granicach jednostki osadniczej w rozumieniu art. 2 pkt 1 ustawy z dnia 29 sierpnia 2003 r. o urzędowych nazwach miejscowości i obiektów fizjograficznych (Dz. U. Nr 166, poz. 1612 oraz z 2005 r. Nr 17, poz. 141), w szczególności poprzez uzupełnianie istniejącej zabudowy – w obszarze objętym projektem zmiany planu funkcjonuje miejscowy plan zagospodarowania przestrzennego na podstawie uchwały nr LI/105/2013 Rady Miejskiej Ząbkowice Śląskie z dnia 30 grudnia 2013 r. w sprawie miejscowego planu zagospodarowania przestrzennego dla miasta Ząbkowice Śląskie (Dz. Urz. Woj. Doln. z 2014r. poz. 404 ), zatem nie wyznaczono nowych terenów pod zabudowę, lecz zweryfikowano przeznaczenia terenów pod kątem obecnych potrzeb, konieczności zmiany wskaźników urbanistycznych,

b) na terenach położonych na obszarach innych niż wymienione w lit. a, wyłącznie w sytuacji braku dostatecznej ilości terenów przeznaczonych pod dany rodzaj zabudowy położonych na obszarach, o których mowa w lit. a; przy czym w pierwszej kolejności na obszarach w najwyższym stopniu przygotowanych do zabudowy, przez co rozumie się obszary charakteryzujące się najlepszym dostępem do sieci komunikacyjnej oraz najlepszym stopniem wyposażenia w sieci wodociągowe, kanalizacyjne, elektroenergetyczne, gazowe, ciepłownicze oraz sieci i urządzenia telekomunikacyjne, adekwatnych dla nowej, planowanej zabudowy – nie dotyczy.

**Zgodność z wynikami analizy, o której mowa w art. 32 ust. 1, wraz datą uchwały rady gminy, o której mowa w art. 32 ust. 2.**

Gmina nie wykonała Analizy zmian w zagospodarowaniu przestrzennym gminy wraz z oceną aktualności studium uwarunkowań i kierunków zagospodarowania przestrzennego oraz miejscowych planów zagospodarowania przestrzennego. W związku z powyższym nie można stwierdzić o zgodności uchwalonej zmiany planu miejscowego z wynikami analizy o której mowa w art.32 ust.1

**Wpływ na finanse publiczne, w tym budżet gminy.**

Przewidywane wpływy ustaleń zmiany planu na dochody własne i wydatki gminy z tytułu podatków i obrotu nieruchomościami będą ograniczone z uwagi na fakt, iż przedmiotowy plan stanowi de facto zmianę planu zagospodarowania przestrzennego na podstawie uchwały nr LI/105/2013 Rady Miejskiej Ząbkowice Śląskie z dnia 30 grudnia 2013 r. w sprawie miejscowego planu zagospodarowania przestrzennego dla miasta Ząbkowice Śląskie (Dz. Urz. Woj. Doln. z 2014r. poz. 404 ). Nie przewidziano znaczących wydatków infrastrukturalnych wynikających bezpośrednio z ustaleń planu a dochody wynikające z należnych podatków i opłat są już pobierane z uwagi na istniejące zapisy planu, stąd nowy miejscowy plan zagospodarowania przestrzennego nie będzie znacząco obciążać budżetu gminy.