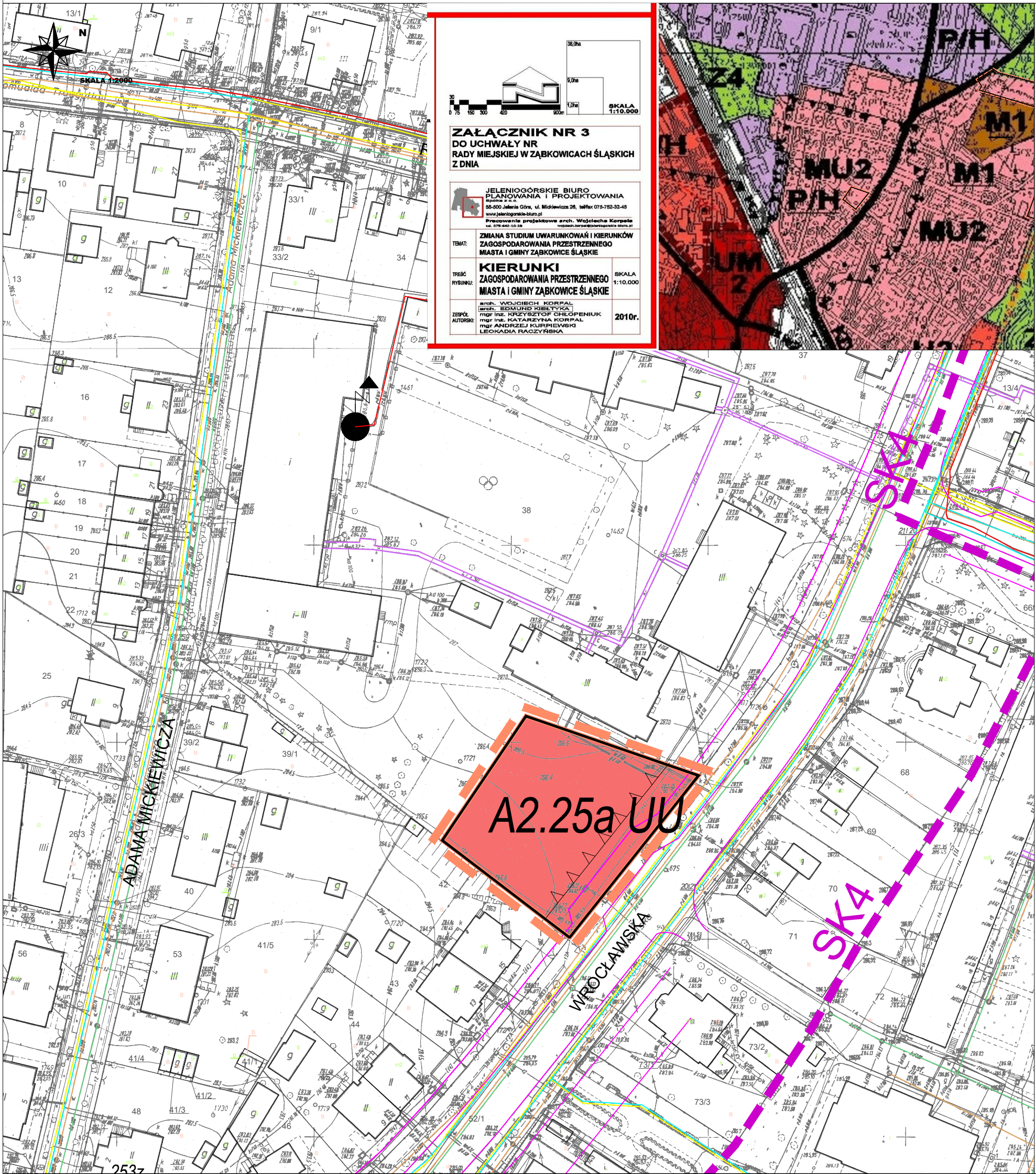


ZMIANA MIEJSCOWEGO PLANU ZAGOSPODAROWANIA PRZESTRZENNEGO DLA MIASTA ZĄBKOWICE ŚLĄSKIE

w oparciu o uchwałę Rady Miejskiej Zabkowice Śląskich nr XIV/101/2015 z dnia 27 sierpnia 2015r.

ZAŁĄCZNIK NR 4
DO UCHWAŁY
NR / /2017
RADY MIEJSKIEJ
ZĄBKOWICE
ŚLĄSKICH
Z DNIA
2017 R.



ZAŁĄCZNIK NR 3
DO UCHWAŁY NR
RADY MIEJSKIEJ W ZĄBKOWICACH ŚLĄSKICH
Z DNIA

**JELENIOGÓRSKIE BIURO
PLANOWANIA I PROJEKTOWANIA**
ul. Mickiewicza 20, tel: 075-782-32-43
www.jeleniogorskie-biuro.pl

Pracownia projektowa arch. Wojciecha Korpala
ul. 176-64-10-18

TEMAT: **ZMIANA STUDIUM UWARUNKOWAŃ I KIERUNKÓW
ZAGOSPODAROWANIA PRZESTRZENNEGO
MIASTA I GMINY ZĄBKOWICE ŚLĄSKIE**



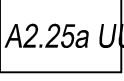

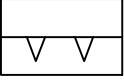

TREŚĆ
RYŚNIKU: **KIERUNKI
ZAGOSPODAROWANIA PRZESTRZENNEGO
MIASTA I GMINY ZĄBKOWICE ŚLĄSKIE**

ZESPÓŁ
AUTORSKI: arch. WOJCIECH KORPAL
arch. EDMUND KIBETKA
mgr inż. KRZYSZTOF CHEŁPENIUK
mgr inż. KATARZYNA KORPAL
mgr ANDRZEJ KURPIEWSKI
LEOKADIA RACEYRSKA

SKALA
1:10.000

2010r.

USTALENIA:

-  LINIE ROZGRANICZAJĄCE TERENY O RÓŻNYM PRZEZNACZENIU LUB RÓŻNYCH ZASADACH ZAGOSPODAROWANIA
-  GRANICA ZMIANY PLANU
-  SYMBOLE TERENÓW, ZAWIERAJĄCE SYMBOL JEDNOSTKI URBANISTYCZNEJ NUMER PORZĄDKOWY, SYMBOL PRZEZNACZENIA PODSTAWOWEGO;
-  TERENY ZABUDOWY USŁUGOWEJ
-  NIEPRZEKRACZALNE LINIE ZABUDOWY
-  SK2 - SK6 STREFA KRAJOBRAZU