

Zarządzenie Nr 05/ VIII/ GN - 2017
Burmistrza Ząbkowice Śląskich
z dnia 29 ~~Sierpnia~~ Sierpnia 2017 roku

zmieniające zarządzenie w sprawie ustalenia wysokości i zasad rozliczenia rekompensaty oraz zakresu świadczenia usług w ramach zadania publicznego powierzonego Zakładowi Gospodarki Komunalnej Sp. z o.o. z zakresu gospodarki nieruchomościami.

Na podstawie art. 30 ust. 1 ustawy z dnia 8 marca 1990 roku o samorządzie gminnym (Dz.U. z 2016 r. poz. 446) w związku z art. 106 Traktatu o funkcjonowaniu Unii Europejskiej oraz decyzji KE2012/21/UE z dnia 20 grudnia 2011 r., w związku z powierzeniem wykonywania zadań własnych Gminy Ząbkowice Śląskie Zakładowi Gospodarki Komunalnej Sp. z o. o. z siedzibą w Ząbkowicach Śląskich z zakresu gospodarki nieruchomościami zarządzam, co następuje:


§1. W Zarządzeniu Nr 54/II/GN-2017 Burmistrza Ząbkowice Śląskich z dnia 15 lutego 2017 roku w sprawie ustalenia wysokości i zasad rozliczenia rekompensaty oraz zakresu świadczenia usług w ramach zadania publicznego powierzonego Zakładowi Gospodarki Komunalnej Sp. z o.o. z zakresu gospodarki nieruchomościami wprowadza się następujące zmiany:

1) §5 [Zakres usługi publicznej] otrzymuje brzmienie:

„Zakres usługi publicznej polegającej na zarządzaniu i administrowaniu zasobem lokalowym Gminy Ząbkowice Śląskie polega na:

- 1) Zarządzaniu budynkami wraz z ich lokalami mieszkalnymi, stanowiącymi własność Gminy, których wykaz stanowi załącznik nr. 1.
- 2) Zarządzaniu budynkami wraz z ich lokalami użytkowymi, stanowiącymi własność Gminy, których wykaz stanowi załącznik nr. 2.
- 3) Administrowaniu lokalami mieszkalnymi stanowiącymi własność Gminy znajdującymi się w budynkach Wspólnot Mieszkaniowych, których wykaz stanowi załącznik nr. 3.
- 4) Administrowaniu lokalami mieszkalnymi stanowiącymi własność Gminy znajdującymi się w budynkach, których właścicielem jest Gmina, których wykaz stanowi załącznik nr. 4.
- 5) Administrowaniu lokalami użytkowymi stanowiącymi własność Gminy znajdującymi się w budynkach, których właścicielem jest Wspólnota Mieszkaniowa, których wykaz stanowi załącznik nr. 5.
- 6) Administrowaniu garażami stanowiącymi własność Gminy, których wykaz stanowi załącznik nr 6.
- 7) Administrowaniu komórkami stanowiącymi własność Gminy, których wykaz stanowi załącznik nr 7.
- 8) Administrowaniu nieruchomościami niemieszkalnymi (świetlice) stanowiącymi własność Gminy, których wykaz stanowi załącznik nr. 8.
- 9) Eksploatacji lokalnych kotłowni znajdujących się w budynkach gminnych, których wykaz stanowi załącznik nr. 9.
- 10) Zarządzaniu placami zabaw oraz siłowniami zewnętrznymi zlokalizowanymi na terenach gminnych których wykaz stanowi załącznik nr. 10.“

- 2) Zmienia się załączniki Nr 1,2,3,4,5,6 do Zarządzenia Nr 54/II/GN-2017 Burmistrza Ząbkowice Śląskich z dnia 15 lutego 2017 roku stanowiące załączniki do niniejszego Zarządzenia.




- 3) Dodaje się do Zarządzenia Nr 54/II/GN-2017 Burmistrza Ząbkowic Śląskich z dnia 15 lutego 2017 roku załączniki Nr 7,8,9,10 stanowiące załączniki nr 7,8,9,10 do niniejszego Zarządzenia.

§2. Zarządzenie wchodzi w życie z dniem podpisania.

§3. Wykonanie Zarządzenia powierza się Kierownikowi Gospodarki Nieruchomościami Urzędu Miejskiego w Ząbkowicach Śląskich.

Z up. BURMISTRZA
Piotr Miernik
Zastępca Burmistrza



Uzasadnienie _____

Na podstawie art. 30 ust. 1 ustawy z dnia 8 marca 1990 roku o samorządzie gminnym (Dz. U. z 2016 r. poz. 446) wprowadza się zmianę w Zarządzeniu Nr 54/II/GN-2017 Burmistrza Ząbkowic Śląskich z dnia 15 lutego 2017 roku w sprawie ustalenia wysokości i zasad rozliczenia rekompensaty oraz zakresu świadczenia usług w ramach zadania publicznego powierzonego Zakładowi Gospodarki Komunalnej Sp. z o.o. z zakresu gospodarki nieruchomościami poprzez zmianę oraz dodanie nowych załączników stanowiących wykaz nieruchomości powierzonych w zarządzanie i administrowanie.

Sporządziła: Monika Krawczyk Inspektor ds. gospodarki nieruchomościami _____

Podpis i pieczętka Kierownika Wydziału _____

KIEROWNIK
Wydziału Gospodarki
Nieruchomościami
Powiatu Chrząstów

Podpis i pieczętka Radcy Prawnego _____

RADCA PRAWNY

Kamila Kuchowska-Krehut


Podpis i pieczętka Skarbnika Gminy _____

Zastępca Skarbnika Gminy

Marta Grzesik

Rozdzielnik:


1. Rejestr Zarządzeń - Pani Monika Krakowska _____
2. BIP - Pani Edyta Balicka _____
3. a/a - Wydział GN
4. Zakład Gospodarki Komunalnej Sp. z o.o.




Załącznik nr 1
do Zarządzenia Nr 835/VI/1/CM/2017
Burmistrza Ząbkowice Śląskich
z dnia 28 sierpnia 2017 roku

**WYKAZ BUDYNKÓW WRAZ Z ICH LOKALAMI MIESZKALNYMI, STANOWIĄCYMI
WŁASNOŚĆ GMINY ZĄBKOWICE ŚLĄSKIE - ZARZĄDZANIE**

Lp.	adres lok. mieszkalnego	pow. lokalu w m2	uwagi
1	Aliantów 5/1	60,82	
2	Aliantów 5/2	32,98	
3	Aliantów 5/3	29,68	
4	Brodziszów 28/1	33,75	
5	Długa 2/1	19,04	
6	Długa 2/2	71,30	
7	Długa 2/3	36,58	
8	Długa 2/4	34,53	
9	Dolnośląska 38/1	36,18	
10	Dolnośląska 38/2	87,65	
11	Dolnośląska 45/1	24,98	
12	Dolnośląska 45/2	59,51	
13	Dolnośląska 45/3	61,81	
14	Konopnickiej 13/2	64,91	
15	Konopnickiej 13/3	61,61	
16	Konopnickiej 13/4	65,16	
17	Konopnickiej 13/5	58,75	
18	Konopnickiej 13/6	52,02	
19	Pawłowice 33	77,00	
20	Poprzeczna 9/1	25,16	
21	Reymonta 5/2	67,53	
22	Reymonta 5/3	52,50	
23	Reymonta 5/4	47,50	
24	Reymonta 5/5	53,32	
25	Reymonta 5/7	27,75	
26	Reymonta 5/8	22,52	
27	Rynek 46/2	28,40	
28	Rynek 46/3	27,60	
29	Rynek 46/4	29,72	




30	Sulisławice 12/1	71,17	
31	Ziębicka 12/1	37,12	
32	Ziębicka 12/3	65,62	
33	Ziębicka 12/4	43,59	
34	Ziębicka 12/5	57,75	
35	Ziębicka 12/6	56,05	
	RAZEM	1681,56	



Załącznik nr 2
do Zarządzenia Nr 235/VIII/2017
Burmistrza Ząbkowic Śląskich
z dnia 28 Sept 2017 roku

**WYKAZ BUDYNKÓW STANOWIĄCYMI WŁASNOŚĆ GMINY ZĄBKOWICE ŚLĄSKIE -
ZARZĄDZANIE**


Lp.	adres lokalu	pow. lokalu w m2	uwagi
1	Braszowice 61A	806,00	
2	Boh Getta 2/2a Kaplica Cmentar.	90,00	
3	Bobolice 23	632,40	
4	Brodziszów 28	418,58	
5	Brodziszów 28	229,61	
6	Kamieniecka 35a	231,45	
7	Kluczowa 11	157,10	
8	Kozieniec 30	398,00	
9	Krzywa 4	588,80	
10	Krzywa 1- Izba Pamiątek	523,17	
11	I-go Maja 15 Urząd Miejski	1075,33	
12	I-go Maja 15c-Centrum Terap.	130,00	
13	Olbrachcice Wlk 23	739,00	
14	Pawłowice 9	335,59	
15	Pawłowice 33	165,66	
16	Remiza Strażacka Sieroszów 37a	80,00	
17	Remiza Strażacka Tarnów 29a	120,00	
18	Remiza Strażacka Stolec 93a	120,00	
19	Rynek 56 -Ratusz	1657,00	
20	Ruiny Zamku	4250,00	
21	Sulisławice 12	775,58	
22	Staszica 16	143,00	
23	Stolec boisko	75,09	
24	Św. Wojciecha 7-Krzywa Wieża	206,54	
25	Tarnów 21	351,94	
26	Toaleta	4,91	
	RAZEM	14304,75	




Załącznik nr 3
do Zarządzenia Nr 231/VI/17 / GN.2017
Burmistrza Ząbkowic Śląskich
z dnia 28 września 2017 roku

**WYKAZ LOKALI MIESZKALNYCH STANOWIĄCYCH WŁASNOŚĆ GMINY
ZĄBKOWICE ŚLĄSKIE ZNAJDUJĄCYCH SIĘ W BUDYNKACH WSPÓLNOT
MIESZKANIOWYCH- ADMINISTROWANIE**


Lp.	adres lokalu mieszkalnego	pow. lokalu w m2	uwagi
1	Aliantów 3/5	34,08	
2	Aliantów 3/6	36,59	
3	Armii Krajowej 10/3	31,20	
4	Armii Krajowej 11/6	33,38	
5	Armii Krajowej 11/7	56,59	
6	Armii Krajowej 14/1	28,39	
7	Armii Krajowej 14/6	37,00	
8	Armii Krajowej 15/3	52,50	
9	Armii Krajowej 15a/1a	20,58	
10	Armii Krajowej 15a/4	17,15	
11	Armii Krajowej 16/3	34,55	
12	Armii Krajowej 17/2	45,87	
13	Armii Krajowej 19/3	45,97	
14	Armii Krajowej 19/6	66,54	
15	Armii Krajowej 2/1	34,60	
16	Armii Krajowej 23/1	55,30	
17	Armii Krajowej 24/7	27,90	
18	Armii Krajowej 27/1	77,48	
19	Armii Krajowej 27/12	79,74	
20	Armii Krajowej 28/2	44,00	
21	Armii Krajowej 28/4a	29,92	
22	Armii Krajowej 28/6	46,50	
23	Armii Krajowej 29/1	28,40	
24	Armii Krajowej 29/7	17,75	
25	Armii Krajowej 3/3	40,10	
26	Armii Krajowej 30/1	56,07	
27	Armii Krajowej 30/4	72,92	
28	Armii Krajowej 30/5	44,59	
29	Armii Krajowej 31/1	70,65	




30	Armii Krajowej 31/3	85,51
31	Armii Krajowej 31/4	57,71
32	Armii Krajowej 32/1	42,59
33	Armii Krajowej 32/4	36,28
34	Armii Krajowej 33/7	40,70
35	Armii Krajowej 33/9	61,37
36	Armii Krajowej 34/4	32,55
37	Armii Krajowej 34/5	49,88
38	Armii Krajowej 35/1	39,10
39	Armii Krajowej 38/5	43,75
40	Armii Krajowej 40/1	37,41
41	Armii Krajowej 42/1	32,45
42	Armii Krajowej 42/3	66,31
43	Armii Krajowej 42/8	36,93
44	Armii Krajowej 44/2	48,65
45	Armii Krajowej 5/1	34,71
46	Armii Krajowej 6/2	39,89
47	Armii Krajowej 7/6	25,34
48	Armii Krajowej 7/9	36,07
49	Armii Krajowej 25/5	48,20
50	Armii Krajowej 29/6	34,70
51	Bar. Chłopskich 12/1	43,02
52	Bar. Chłopskich 12/12	84,49
53	Bar. Chłopskich 12/8	92,81
54	Bat. Chłopskich 12/10	100,11
55	Bat. Chłopskich 12/2	109,90
56	Bat. Chłopskich 8/1	35,65
57	Boh. Getta 1/5	50,20
58	Boh. Getta 10/1	34,00
59	Boh. Getta 15/2	74,60
60	Boh. Getta 21/8	13,10
61	Boh. Getta 22/2	77,55
62	Boh. Getta 23/3	45,62
63	Boh. Getta 23/5	46,10
64	Boh. Getta 25/1	70,88
65	Boh. Getta 25/2	24,74
66	Boh. Getta 5/6	49,70
67	Boh. Getta 5/7	69,44
68	Boh. Getta 6/1	30,85
69	Boh. Getta 8/1a	19,24
70	Boh. Getta 8/2	50,32
71	Botwina 2/1	69,26
72	Botwina 2/2	36,21




73	Botwina 2/4	75,87
74	Botwina 4/1	31,69
75	Botwina 4/4	36,44
76	Botwina 4/7	36,60
77	Chrobrego 1/5	18,00
78	Chrobrego 1/7	69,74
79	Ciasna 19/1	19,61
80	Ciasna 4/2	58,60
81	Ciasna 4/3	53,22
82	Ciasna 5/3	58,66
83	Ciasna 5/4	58,73
84	Daleka 13a/1	94,71
85	Daleka 13c10	45,99
86	Daleka 3/7	18,40
87	Daleka 3/8	18,26
88	Daleka13c/1	31,11
89	Daleka13c/4	58,60
90	Daszyńskiego 26/3	38,71
91	Daszyńskiego 26/4	31,26
92	Daszyńskiego 28/1	31,33
93	Daszyńskiego 28/3	38,73
94	Daszyńskiego 30/1i2	70,63
95	Daszyńskiego 30/3i4	69,71
96	Daszyńskiego 30/5	31,99
97	Daszyńskiego 30/6	39,60
98	Daszyńskiego 32/7i8	71,36
99	Daszyńskiego 34/1	32,51
100	Daszyńskiego 34/3	39,55
101	Daszyńskiego 34/4	30,76
102	Daszyńskiego 34/5i6	72,27
103	Daszyńskiego 36/1i2	71,80
104	Daszyńskiego 36/5	32,12
105	Daszyńskiego 36/6	38,12
106	Daszyńskiego 67/3	34,47
107	Daszyńskiego 67/5i6	72,04
108	Daszyńskiego 67/7	39,17
109	Daszyńskiego32/2	39,37
110	Długa 8/4	39,38
111	Dolnośląska 10/1	51,65
112	Dolnośląska 11/3	92,11
113	Dolnośląska 12/1	51,10
114	Dolnośląska 12/3	29,50
115	Dolnośląska 12/5	25,48




116	Dolnośląska 13/1	58,21
117	Dolnośląska 16/1	44,70
118	Dolnośląska 16/1a	37,40
119	Dolnośląska 16/3	40,53
120	Dolnośląska 18/1	49,34
121	Dolnośląska 18/3	19,80
122	Dolnośląska 19/5	45,59
123	Dolnośląska 20/15	27,48
124	Dolnośląska 20/25	26,90
125	Dolnośląska 20/29	26,53
126	Dolnośląska 20/4	28,05
127	Dolnośląska 20/6	35,23
128	Dolnośląska 21/1	34,92
129	Dolnośląska 21/2	61,08
130	Dolnośląska 21/5	55,37
131	Dolnośląska 23/1	40,81
132	Dolnośląska 23/1a	26,08
133	Dolnośląska 23/2	14,88
134	Dolnośląska 26/4	52,49
135	Dolnośląska 26/5	29,00
136	Dolnośląska 27/1	70,27
137	Dolnośląska 3/1	75,45
138	Dolnośląska 30/1	50,89
139	Dolnośląska 32/3	16,80
140	Dolnośląska 34/4	91,45
141	Dolnośląska 37/2	49,82
142	Dolnośląska 41-43/1	42,24
143	Dolnośląska 41-43/10	26,12
144	Dolnośląska 41-43/2	47,29
145	Dolnośląska 41-43/3	60,66
146	Dolnośląska 41-43/9	13,36
147	Dolnośląska 47/2	79,82
148	Dolnośląska 47/3	30,55
149	Dolnośląska 5/2	27,75
150	Dolnośląska 7/1	47,89
151	Dolnośląska 7/2	31,54
152	Dolnośląska 7/4	25,38
153	Dolnośląska 7/5	25,84
154	Dolnośląska 9/1i2	67,17
155	Dolnośląska 9/6	49,03
156	Dolnośląska20/11	27,40
157	Dolnośląska21/4	55,66
158	Dolnośląska3/2	75,00




159	Głowackiego ½	56,31
160	Głowackiego 4/5	38,44
161	Głowackiego 5/13	44,53
162	Głowackiego 5b/2	31,80
163	Grochowiska 6	92,85
164	Grunwaldzka 11/3	12,07
165	Grunwaldzka 11/5	44,18
166	Grunwaldzka 13/5	38,90
167	Grunwaldzka 13/6	42,07
168	Grunwaldzka 14/4	48,03
169	Grunwaldzka 16/1	40,74
170	Grunwaldzka 16/2	38,64
171	Grunwaldzka 16/3	41,04
172	Grunwaldzka 16/5	35,39
173	Grunwaldzka 18/4	39,79
174	Grunwaldzka 20/5	20,17
175	Grunwaldzka 21/4	38,05
176	Grunwaldzka 22/4	42,80
177	Grunwaldzka 26/4	42,21
178	Grunwaldzka 7/4	58,86
179	Grunwaldzka 7/6	24,58
180	Grunwaldzka 9/5	35,17
181	Jana Pawła II 3/3	94,16
182	Kamieniecka 12/1	25,14
183	Kamieniecka 12/2	36,42
184	Kamieniecka 12/4	71,87
185	Kamieniecka 14/4	42,20
186	Kamieniecka 16/3	38,12
187	Kamieniecka 16/4	39,64
188	Kamieniecka 4/4	32,05
189	Kamieniecka 4/5	22,22
190	Kłodzka 11/1	39,06
191	Kłodzka 5/1	58,47
192	Kłodzka 6/2a	110,61
193	Kłodzka 6/3	56,60
194	Kłodzka 6/5	76,85
195	Kłodzka 7/2	37,64
196	Kłodzka 9/2a	29,50
197	Kłodzka 9/3	12,80
198	Kolejowa 8/3	45,67
199	Kolejowa 8/4	38,68
200	Konopnicka 1/2	24,57
201	Konopnickiej 1/5	59,22




202	Konopnickiej 14/3	51,13
203	Konopnickiej 14/4	33,89
204	Konopnickiej 15/3	40,00
205	Konopnickiej 15/5	40,27
206	Konopnickiej 15/8	19,93
207	Konopnickiej 17/1	38,63
208	Konopnickiej 17/2	29,10
209	Konopnickiej 17/3	21,12
210	Konopnickiej 17/6	52,57
211	Konopnickiej 17/7	45,96
212	Konopnickiej 21/3	42,30
213	Konopnickiej 21/6	46,29
214	Konopnickiej 21/7	13,39
215	Konopnickiej 8/2	38,26
216	Kościuszki 12/2	40,48
217	Kościuszki 16/3	20,95
218	Kościuszki 18/4	15,72
219	Kościuszki 21/2	30,72
220	Kościuszki 21/3	54,80
221	Kościuszki 29/2	31,11
222	Kościuszki 4/1	33,70
223	Kościuszki 5/2	51,97
224	Kościuszki 5/5	64,75
225	Kościuszki 5/6	39,34
226	Kościuszki 6/6	11,27
227	Kościuszki 6/7	41,41
228	Krótką 1/3	47,83
229	Krótką 1/6	54,15
230	Krótką 1/7	30,82
231	Krótką 5/3	29,56
232	Krótką 5/5	33,38
233	Krzywa 11/14	34,72
234	Krzywa 11/15	35,33
235	Krzywa 11/7	15,01
236	Krzywa 11/8	22,55
237	Krzywa 11/9	17,11
238	Krzywa 3 /4	63,67
239	Krzywa 3/1	58,27
240	Krzywa 6/11	41,52
241	Krzywa 6/15	29,51
242	Krzywa 6/5	13,88
243	Krzywa 6/8	15,07
244	Krzywa 6/9	16,01




245	Krzywa 7/1	60,19
246	Krzywa 7/2	23,27
247	Krzywa 7/3	48,81
248	Krzywa 7/5	16,15
249	Maja 1-go 11/3	43,70
250	Maja 1-go 11/5	35,14
251	Maja 1-go 11/6	17,59
252	Maja 1-go 12/1	28,67
253	Maja 1-go 12/7	81,25
254	Maja 1-go 15a/4	14,80
255	Maja 1-go 15b/2	39,01
256	Maja 1-go 17/10	58,48
257	Maja 1-go 17/13	69,32
258	Maja 1-go 17/15	77,86
259	Maja 1-go 17/2	48,46
260	Maja 1-go 17/3i4	62,89
261	Maja 1-go 3/6	43,44
262	Maja 1-go 4/1	32,81
263	Maja 1-go 5/1	47,98
264	Maja 1-go 6/4	46,90
265	Maja 1-go 6/7	12,37
266	Maja 1-go 6/8	12,37
267	Maja 1-go 6/9	12,37
268	Mickiewicza 6/2	41,19
269	Mickiewicza 6/2	45,85
270	Niepodległości 7/1	46,61
271	Osiedle XX-lecia 13/15	45,53
272	Osiedle XX-lecia 13/6	46,33
273	Osiedle XX-lecia 14/15	45,46
274	Osiedle XX-lecia 41/1	46,73
275	Osiedle XX-lecia 41/20	35,84
276	Osiedle XX-lecia 42/13	24,87
277	Osiedle XX-lecia 42/28	23,93
278	Osiedle XX-lecia 42/3	35,35
279	Osiedle XX-lecia 44/20	35,14
280	Osiedle XX-lecia 46/10	36,84
281	Osiedle XX-lecia 46/2	36,15
282	Osiedle XX-lecia 46/21	24,30
283	Poprzeczna 4/1	43,25
284	Poprzeczna 6a/2	46,50
285	Poprzeczna 6a/5	46,94
286	Poprzeczna 7/1	66,02
287	Poprzeczna 7/2	36,89




288	Powstańców Warszawy 2/1	47,51
289	Powstańców Warszawy 2/2	20,38
290	Powstańców Warszawy 2/6	47,09
291	Proletariaczyków 10/1	29,76
292	Proletariaczyków 11/2	49,68
293	Proletariaczyków 13/1	50,16
294	Proletariaczyków 18/1	64,72
295	Proletariaczyków 20/2	24,45
296	Proletariaczyków 23/5	42,89
297	Proletariaczyków 23/7	12,00
298	Proletariaczyków 29/2i3	62,25
299	Proletariaczyków 33-35/2	37,79
300	Proletariaczyków 33-35/6	10,21
301	Proletariaczyków 39/6	47,45
302	Proletariaczyków 4/13	23,52
303	Proletariaczyków 4/14	24,03
304	Proletariaczyków 4/15	24,92
305	Proletariaczyków 4/22	27,47
306	Proletariaczyków 4/23	15,08
307	Proletariaczyków 4/24	42,70
308	Proletariaczyków 4/28	24,44
309	Proletariaczyków 4/5	21,56
310	Proletariaczyków 4/6	33,98
311	Proletariaczyków 7/3	34,14
312	Prusa 1/5	28,88
313	Prusa 1/9	30,26
314	Prusa 4/6	76,53
315	Prusa 1/8	26,11
316	Prusa 1/10	47,58
317	Prusa 1/3	75,49
318	Prusa 1/7	46,76
319	Prusa 20/1	33,05
320	Prusa 20/2	41,15
321	Prusa 20/3	43,02
322	Prusa 20/6	70,76
323	Prusa 20/7	38,57
324	Prusa 4/2	31,45
325	Prusa 4/5	19,08
326	Prusa 9/1	20,67
327	Prusa 9/4	39,05
328	Reymonta 1/2	33,21
329	Reymonta 1/1	55,10
330	Reymonta 10/1	51,82




331	Reymonta 10/3	34,82
332	Reymonta 10/4	56,20
333	Reymonta 12/2	53,60
334	Reymonta 6/1	44,06
335	Reymonta 6/3	38,00
336	Reymonta 6/4	30,74
337	Rynek 1/3	64,92
338	Rynek ¼	67,30
339	Rynek 27/3	55,64
340	Rynek 2a/2	41,08
341	Rynek 2a/3	39,93
342	Rynek 31/5	69,90
343	Rynek 32/8	39,70
344	Rynek 33/5	52,10
345	Rynek 35/4	68,85
346	Rynek 39/3	67,15
347	Rynek 39/7	25,15
348	Rynek 40/1	44,69
349	Rynek 40/2	54,97
350	Rynek 41/1	26,79
351	Rynek 41/2	18,26
352	Rynek 41/3	18,27
353	Rynek 42/5	44,11
354	Rynek 44/2	43,85
355	Rynek 44/3	45,20
356	Rynek 45/2	28,25
357	Rynek 45/5	25,98
358	Rynek 48/2	37,23
359	Rynek 49/5	24,39
360	Rynek 50/1	33,18
361	Rynek 50/2	35,59
362	Rynek 52/3	22,96
363	Rynek 55/10	10,53
364	Rynek 55/6	28,53
365	Rynek 55/7	22,90
366	Rynek 55/9	10,09
367	Rynek 6/2	57,57
368	Rynek 8/3	95,02
369	Rynek 8/4	35,47
370	Rynek40/3	81,33
371	Rynek44/1	44,88
372	Sienkiewicza 1/1	81,90
373	Sienkiewicza 13/1	86,37




374	Sieroszów 2	46,17
375	Sieroszów 65C/3	78,87
376	Skłodowskiej 3/5	67,04
377	Skłodowskiej 4/3	22,26
378	Skłodowskiej 4/4	78,13
379	Skłodowskiej 5/1	22,00
380	Skłodowskiej 6/2	70,85
381	Skłodowskiej 6/4	58,36
382	Skłodowskiej 6/5	58,95
383	Skłodowskiej 6/6	67,55
384	Strażacka 1/1	49,87
385	Strażacka 5/1	43,41
386	Strażacka 7/3	46,80
387	Strażacka 7/7	47,47
388	Strażacka 7/9	66,89
389	Sulisławice 39/2	22,95
390	Sulisławice 39/3	35,75
391	Sulisławice 39/4	52,13
392	Sulisławice 39/5	51,88
393	Sulisławice 39/6	15,33
394	Sulisławice 52B	29,80
395	Szklary 12/2	43,48
396	Szklary 12a/4	48,83
397	Szklary 13/1i2	66,55
398	Szklary 13/3	34,37
399	Szklary 13/4	36,09
400	Szklary 13/5	47,94
401	Szklary 14/5	41,18
402	Szklary 16c/6	16,48
403	Szklary 18a/2	35,74
404	Szklary 18a/3	46,99
405	Szklary 18a/5	35,51
406	Szklary 18a/6	47,95
407	Szklary 18a/8	35,48
408	Szklary 18a/9	46,95
409	Szklary 18b/4	46,94
410	Szklary 18b/5	34,90
411	Szklary 18b/6	51,79
412	Szklary 18b/8	35,36
413	Szklary 2/2	43,70
414	Szklary 2/3	49,90
415	Szklary 2/4	71,21
416	Szklary 2/5	28,56



417	Szklary 5/1	11,40
418	Szklary 5/2	31,62
419	Szklary 5/3	77,69
420	Szklary 5/4	40,90
421	Szklary 5/5	62,93
422	Szklary 6/1	37,90
423	Szklary 6/2	52,29
424	Szklary 6/3	22,00
425	Szklary 6/4	44,26
426	Szklary 6/5	35,14
427	Szklary 6/6	19,89
428	Szklary 7/1	70,95
429	Szklary 7/3	38,79
430	Szklary Wieś 12/4	40,13
431	Szklary Wieś 14/1,2	60,34
432	Szklary Wieś 14/3	22,57
433	Szklary Wieś 15/4	26,80
434	Szklary Wieś 16/4	46,33
435	Szklary Wieś 8/1	34,00
436	Szklary Wieś 9/1	48,88
437	Szklary Wieś 9/3	47,13
438	Św. Wojciecha 10/5	54,92
439	Św. Wojciecha 10/6	46,12
440	Św. Wojciecha 10/7	9,23
441	Św. Wojciecha 10/8	28,75
442	Św. Wojciecha 1a/1	52,93
443	Traugutta 4/4	38,29
444	Traugutta 5/4	39,07
445	Traugutta 7/2	45,78
446	Traugutta 9/19	44,50
447	Traugutta 9/21	45,02
448	Wrocławska 3/3	58,77
449	Ziębicka 1 /2	40,82
450	Ziębicka 1/ 4	27,39
451	Ziębicka 1/1	40,36
452	Ziębicka 13/2	32,44
453	Ziębicka 13/4	92,06
454	Ziębicka 15/1	41,59
455	Ziębicka 15/2	32,49
456	Ziębicka 17/1	37,94
457	Ziębicka 18/9	32,62
458	Ziębicka 19/4	48,61
459	Ziębicka 22/1	38,90
460	Ziębicka 22/2	21,73




461	Ziębicka 3/1	34,92
462	Ziębicka 3/2	41,97
463	Ziębicka 3/4	40,30
464	Ziębicka 32/1	41,93
465	Ziębicka 32/2	40,56
466	Ziębicka 32/3	56,92
467	Ziębicka 32/7	42,01
468	Ziębicka 32/8	55,51
469	Ziębicka 32/9	78,06
470	Ziębicka 4/2	49,52
471	Ziębicka 4/3	54,09
472	Ziębicka 4/4	46,25
473	Ziębicka 5/4	56,17
474	Ziębicka 8/1	44,84
475	Ziębicka 8/3	45,16
476	Zwrócona 62/1	63,25
x	Razem	20540,29




Załącznik nr 4
do Zarządzenia Nr 205/VI/16/2017
Burmistrza Ząbkowic Śląskich
z dnia 28 sierpnia 2017 roku

**WYKAZ LOKALI MIESZKALNYCH, STANOWIĄCYCH WŁASNOŚĆ GMINY ZĄBKOWICE
ŚLĄSKIE ZNAJDUJĄCYCH SIĘ W BUDYNKACH GMINY ZĄBKOWICE ŚLĄSKIE -
ADMINISTROWANIE**

Lp.	adres lok. mieszkalnego	pow. lokalu w m2	uwagi
1	Aliantów 5/1	60,82	
2	Aliantów 5/2	32,98	
3	Aliantów 5/3	29,68	
4	Brodziszów 28/1	33,75	
5	Długa 2/1	19,04	
6	Długa 2/2	71,30	
7	Długa 2/3	36,58	
8	Długa 2/4	34,53	
9	Dolnośląska 38/1	36,18	
10	Dolnośląska 38/2	87,65	
11	Dolnośląska 45/1	24,98	
12	Dolnośląska 45/2	59,51	
13	Dolnośląska 45/3	61,81	
14	Konopnickiej 13/2	64,91	
15	Konopnickiej 13/3	61,61	
16	Konopnickiej 13/4	65,16	
17	Konopnickiej 13/5	58,75	
18	Konopnickiej 13/6	52,02	
19	Pawłowice 33	77,00	
20	Poprzeczna 9/1	25,16	
21	Reymonta 5/2	67,53	
22	Reymonta 5/3	52,50	
23	Reymonta 5/4	47,50	
24	Reymonta 5/5	53,32	
25	Reymonta 5/7	27,75	
26	Reymonta 5/8	22,52	
27	Rynek 46/2	28,40	
28	Rynek 46/3	27,60	




29	Rynek 46/4	29,72
30	Sulisławice 12/1	71,17
31	Ziębicka 12/1	37,12
32	Ziębicka 12/3	65,62
33	Ziębicka 12/4	43,59
34	Ziębicka 12/5	57,75
35	Ziębicka 12/6	56,05
	RAZEM	1681,56




Załącznik nr 5
do Zarządzenia Nr 25/VII/ C.N. 2017
Burmistrza Ząbkowic Śląskich
z dnia 23 sierpnia 2017 roku

**WYKAZ LOKALI UŻYTKOWYCH STANOWIĄCYCH WŁASNOŚĆ GMINY ZĄBKOWICE
ŚLĄSKIE ZNAJDUJĄCYCH SIĘ W BUDYNKACH WSPÓLNOT MIESZKANIOWYCH -
ADMINISTROWANIE**

Lp.	Adres lokalu	Powierzchnia lokalu w m2	Uwagi
1	Armii Krajowej 30	44,75	
2	Bobolice 40	102,73	
3	Dolnośląska 1	42,35	
4	Dolnośląska 1	44,64	
5	Dolnośląska 1	14,75	
6	Dolnośląska 1	18,44	
7	Dolnośląska 5	27,98	
8	Jaworek 15	38	
9	Jaworek 15	565,28	
10	Kamieniecka 35	26,36	
11	Kamieniecka 35	117,36	
12	Kłodzka 17	60,54	
13	Kłodzka 6	35,01	
14	Kościuszki 33	15,95	
15	Legnicka 12	26,85	
16	Olbrachcice Wielkie 113	255,50	
17	Osiedle XX Lecia 52	53,30	
18	Osiedle XX Lecia 52	28,70	
19	Osiedle XX Lecia 52	11,80	
20	Osiedle XX Lecia 52	29,90	
21	Osiedle XX Lecia 52	173,20	
22	Osiedle XX Lecia 52	17,60	
23	Osiedle XX Lecia 52	12,30	
24	Osiedle XX Lecia 52	39,90	
25	Osiedle XX Lecia 52	120,60	
26	Osiedle XX Lecia 52	18,10	
27	Osiedle XX Lecia 52	71,40	
28	Rynek 21	8,20	
29	Rynek 40	83,63	
30	Rynek 55	66,41	
31	Rynek 55	53,11	
32	Sieroszów 40	121,60	
33	Stolec 93	73,66	
34	Stolec 93	878,04	
35	Strakowa 14	33,44	
36	Strakowa 14	141,61	
37	Sw. Wojciecha 10	52,94	
38	Sw. Wojciecha 5	41,09	
39	Tarnów 21	130,06	




40	Ziębicka 21	30,03
41	Ziębicka 30	101,27
42	Zwrócona 20	158,49
x	RAZEM	3986,87




Załącznik nr 6
do Zarządzenia Nr 235/VIII/BN-2017
Burmistrza Ząbkowice Śląskich
z dnia 28 sep 2017 roku

**WYKAZ GARAŻY STANOWIĄCYCH WŁASNOŚĆ GMINY ZĄBKOWICE ŚLĄSKIE -
ADMINISTROWANIE**

Lp.	ulica	pow. garażu w m2	uwagi
1	Aliantów 7	16,74	
2	Aliantów 7	13,65	
3	Armii Krajowej 3	15,00	
4	Armii Krajowej 5	15,00	
5	Bat. Chłopskich 4	19,45	
6	Bat. Chłopskich 4	19,17	
7	Bat. Chłopskich 4	14,25	
8	Bat. Chłopskich 16	23,60	
9	Bat. Chłopskich 16	19,98	
10	Bat. Chłopskich 16	22,57	
11	Boh. Getta 17	14,57	
12	Boh. Getta 19	26,50	
13	Boh. Getta 21	18,84	
14	Botwina 1	18,24	
15	Ciasna 3	27,52	
16	Ciasna 19	24,25	
17	Daleka 3	15,90	
18	Głowackiego 5c	14,84	
19	Kolejowa 8	20,25	
20	Kolejowa 8	17,10	
21	Konopnickiej 13	17,28	
22	Konopnickiej 13	15,00	
23	Konopnickiej 17	18,14	
24	Konopnickiej 21	18,94	
25	Kościuszki 6	20,00	
26	Kościuszki 18	18,92	
27	Krzywa 3	8,96	
28	Krzywa 6	13,50	
29	Krzywa 8	15,79	
30	Krzywa 10	14,08	
31	Legnicka 7	16,50	
32	Legnicka 9	16,12	
33	Maja 1 go 4	14,25	
34	Maja 1 go 12	7,70	




35	Maja 1 go 12	14,79
36	Mickiewicza 6	12,00
37	Mickiewicza 6	12,00
38	Mickiewicza 6	14,00
39	Orkana 9	13,30
40	Orkana 11	18,00
41	Powst. Warszawy4	17,25
42	Powst. Warszawy6	14,50
43	Powst. Warszawy6	13,50
44	Proletariackich 20	20,17
45	Prusa 3	22,87
46	Prusa 3	15,00
47	Prusa 9	16,00
48	Prusa 20	17,15
49	Rynek 25	13,57
50	Szklary Huta	40,21
51	Traugutta 9a	17,38
52	Ziębicka 6	13,00
53	Ziębicka 22	23,00
54	Ziębicka 30	16,00
55	Ziębicka 32	15,05
56	Ziębicka 32	18,00
57	Ziębicka 33	17,52
58	Ziębicka 37	14,60
59	Jana Pawła II	19,00
RAZEM		1020,46




Załącznik nr 7
do Zarządzenia Nr 235/VIII/2017
Burmistrza Ząbkowice Śląskich
z dnia 28 sierpnia 2017 roku

**WYKAZ KOMÓREK STANOWIĄCYCH WŁASNOŚĆ GMINY ZĄBKOWICE ŚLĄSKIE -
ADMINISTROWANIE**

Lp.	ulica	pow. komórki w m2	uwagi
1.	Armii Krajowej 7	6,22	
2.	Armii Krajowej 7-7a	6,16	
3.	Armii Krajowej 7-7a	3,48	
4.	Armii Krajowej 7-7a	3,44	
5.	Armii Krajowej 7-7a	5,50	
6.	Armii Krajowej 7-7a	3,44	
7.	Armii Krajowej 7-7a	8,51	
8.	Armii Krajowej 7-7a	6,75	
9.	Armii Krajowej 7-7a	6,48	
10.	Armii Krajowej 7-7a	18,81	
11.	Armii Krajowej 7-7a	3,44	
12.	Botwina 2	9,54	
13.	Dolnośląska 3	6,57	
14.	Kościuszki 6	9,62	
15.	Legnicka 4a	10,00	
16.	Legnicka 4a	6,30	
17.	Proletariaczyków 4	13,75	
18.	Ziębicka 37	8,82	
19.	Proletariaczyków 29	5,10	
20.	Proletariaczyków 29	5,10	
21.	Proletariaczyków 29	5,10	
22.	Proletariaczyków 29	5,10	
23.	Proletariaczyków 29	5,10	
24.	Proletariaczyków 29	5,14	
25.	Proletariaczyków 29	9,50	
26.	Proletariaczyków 29	3,36	
27.	Proletariaczyków 29	3,36	
28.	Proletariaczyków 29	3,36	
29.	Proletariaczyków 29	3,36	
30.	Proletariaczyków 29	3,36	
31.	Proletariaczyków 29	3,90	
32.	Proletariaczyków 29	7,22	
33.	Proletariaczyków 29	3,36	
34.	Proletariaczyków 29	3,36	




RAZEM	211,61
--------------	---------------



Załącznik nr 8
do Zarządzenia Nr 205/VIII/12.10-2017
Burmistrza Ząbkowic Śląskich
z dnia 23 sierpnia 2017 roku

**WYKAZ NIERUCHOMOŚCI NIEMIESZKLANYCH STANOWIĄCYCH WŁASNOŚĆ GMINY
ZĄBKOWICE ŚLĄSKIE - ADMINISTROWANIE**


Lp.	ulica	pow. m2	uwagi
1	Bobolice 23	632,4	
2	Braszowice 61 A	806	
3	Brodziszów 28	418,58	
4	Brodziszów 28	229,61	
5	Kamieniecka 35 a	231,45	
6	Kluczowa 11	157,1	
7	Koziniec 30	398	
8	Olbrachcice 23	739	
9	Pawłowice 9	335,59	
10	Pawłowice 33	165,66	
11	Tarnów 21	351,94	
12	Sulistawice 12	775,58	
RAZEM		5240,91	



Załącznik nr 9
do Zarządzenia Nr 235/III / BW-2017
Burmistrza Ząbkowic Śląskich
z dnia 29 sierpnia 2017 roku

WYKAZ LOKALNYCH KOTŁOWNI ZNAJDUJĄCYCH SIĘ W BUDYNKACH GMINNYCH

Lp.	Adres budynku, w którym znajduje się kotłownia	Uwagi
1.	Kotłownia, ul. 1 Maja 15 Urząd Miejski	
2.	Kotłownia ul. Krzywa 1 Izba Pamiątek Regionalnych	
3.	Kotłownia Rynek 56 - Ratusz	
4.	Kotłownia Braszowice 61a Świetlica Wiejska	
5.	Kotłownia Brodziszów 28 Świetlica Wiejska	
6.	Kotłownia Bobolice 23 Świetlica Wiejska	
7.	Kotłownia Pawłowice 9 Świetlica Wiejska	
8.	Kotłownia Olbrachcice Wielkie 23 Świetlica Wiejska	
9.	Kotłownia Sulistawice 12 Świetlica Wiejska	
10.	Kotłownia Stolec 93 Świetlica Wiejska	
11.	Kotłownia Kluczowa 11 Świetlica Wiejska	



Załącznik nr 10
do Zarządzenia Nr 235/VII/GN/2017
Burmistrza Ząbkowic Śląskich
z dnia 28 sierpnia 2017 roku

**WYKAZ PLACY ZABAW ORAZ SIŁOWNI ZEWNĘTRZNYCH
ZLOKALIZOWANYCH NA TERENACH GMINNYCH**

Lp.	Obiekt	Lokalizacja
1.	Plac zabaw w miejscowości Grochowiska	Działka nr 78, pow. 314,00 m ² obręb Grochowiska
2.	Plac zabaw w miejscowości Olbrachcice Wielkie	Działka nr 575, pow. 233,00 m ² Obręb Olbrachcice Wielkie
3.	Plac zabaw w miejscowości Koziniec	Działka nr 114, pow. 233,00 m ² obręb Koziniec
4.	Plac zabaw w miejscowości Szklary Wieś	Działka nr 100/3, pow. 233,00 m ² Obręb Szklary
5.	Plac zabaw w miejscowości Kluczowa	Działka nr 36, pow. 233,00 m ² Obręb Kluczowa
6.	Plac zabaw w miejscowości Tarnów	Działka nr 188/2, pow. 513,00 m ² Obręb Tarnów
7.	Plac zabaw w miejscowości Pawłowice	Działka nr 103, pow. 285,00 m ² Obręb Pawłowice
8.	Plac zabaw w miejscowości Jaworek	Działka nr 79, pow. 274,00 m ² Obręb Jaworek
9.	Plac zabaw w miejscowości Sulisławice	Działka nr 85, pow. 233,00 m ² Obręb Sulisławice
10.	Plac zabaw w miejscowości Szklary Huta	Działka nr 361/21, pow. 233,00 m ² Obręb Szklary
11.	Plac zabaw w miejscowości Sieroszów	Działka nr 239, pow. 280,00 m ² Obręb Sieroszów
12.	Plac zabaw w miejscowości Brodziszów	Działka nr 301, pow. 233,00 m ² Obręb Brodziszów
13.	Plac zabaw w miejscowości Bobolice	Działka nr 35/1, pow. 400,00 m ² Obręb Bobolice
14.	Plac zabaw w miejscowości Strąkowa	Działka nr 13, pow. 310,00 m ² Obręb Strąkowa
15.	Siłownia zewnętrzna w miejscowości Strąkowa	Działka nr 13, pow. 126 m ² Obręb Strąkowa
16.	Siłownia zewnętrzna w miejscowości Pawłowice	Działka nr 103, pow. 114,75 m ² Obręb Pawłowice
17.	Siłownia zewnętrzna w miejscowości Tarnów	Działka nr 188/2 Obręb Tarnów, pow. 225,68 m ²
18.	Siłownia zewnętrzna w miejscowości Jaworek	Działka nr 79 Obręb Jaworek pow. 100 m ²
19.	Siłownia zewnętrzna w miejscowości Szklary Huta	Działka nr 361/21 Obręb Szklary pow. 122,4 m ²
20.	Suma	4 695,83 m ²

