

Zarządzenie Nr 321 / XI /GN-2017
Burmistrza Ząbkowic Śląskich
z dnia 8 listopada 2017 roku

w sprawie: **przeznaczenia do sprzedaży nieruchomości stanowiących mienie komunalne w drodze bezprzetargowej na rzecz Skarbu Państwa - Regionalnego Zarządu Gospodarki Wodnej we Wrocławiu.**

Na podstawie art. 30 ust. 2 pkt 3 ustawy z dnia 8 marca 1990 roku o samorządzie gminnym (Dz. U. z 2017, poz. 1875) oraz art. 37 ust.2 pkt. 2 ustawy z dnia 21 sierpnia 1997 roku o gospodarce nieruchomościami (Dz. U. z 2016 r. poz. 2147) **zarządzam co następuje:**

§ 1. Przeznaczyć do sprzedaży na własność w drodze bezprzetargowej na rzecz Skarbu Państwa - Regionalnego Zarządu Gospodarki Wodnej we Wrocławiu działkę nr 44/2 AM-3 obręb Sadlno o powierzchni 0.0008 ha, dla której Sąd Rejonowy w Ząbkowicach Śląskich Wydział Ksiąg Wieczystych prowadzi Księgę Wieczystą nr SW1Z/00041872/3, działkę nr 10/2 AM-3 obręb Sadlno o powierzchni 0.0019 ha, dla której Sąd Rejonowy w Ząbkowicach Śląskich Wydział Ksiąg Wieczystych prowadzi Księgę Wieczystą nr SW1Z/00041872/3, działkę nr 24/2 AM-3 obręb Sadlno o powierzchni 0.0010 ha, dla której Sąd Rejonowy w Ząbkowicach Śląskich Wydział Ksiąg Wieczystych prowadzi Księgę Wieczystą nr SW1Z/00064363/9, działkę nr 22/2 AM-3 obręb Sadlno o powierzchni 0.0020 ha, dla której Sąd Rejonowy w Ząbkowicach Śląskich Wydział Ksiąg Wieczystych prowadzi Księgę Wieczystą nr SW1Z/00041872/3, działkę nr 39/2 AM-3 obręb Sadlno o powierzchni 0.0029 ha, dla której Sąd Rejonowy w Ząbkowicach Śląskich Wydział Ksiąg Wieczystych prowadzi Księgę Wieczystą nr SW1Z/00041872/3, działkę nr 84/2 AM-4 obręb Sadlno o powierzchni 0.0005 ha, dla której Sąd Rejonowy w Ząbkowicach Śląskich Wydział Ksiąg Wieczystych prowadzi Księgę Wieczystą nr SW1Z/00041872/3, działkę nr 89/2 AM-4 obręb Sadlno o powierzchni 0.0103 ha, dla której Sąd Rejonowy w Ząbkowicach Śląskich Wydział Ksiąg Wieczystych prowadzi Księgę Wieczystą nr SW1Z/00064364/6, działkę nr 89/3 AM-4 obręb Sadlno o powierzchni 0.0048 ha, dla której Sąd Rejonowy w Ząbkowicach Śląskich Wydział Ksiąg Wieczystych prowadzi Księgę Wieczystą nr SW1Z/00064364/6, działkę

nr 25/2 AM-7 obręb Sadlno o powierzchni 0.0012 ha, dla której Sąd Rejonowy w Ząbkowicach Śląskich Wydział Ksiąg Wieczystych prowadzi Księgę Wieczystą nr SW1Z/00064365/3, działkę nr 19/2 AM-7 obręb Sadlno o powierzchni 0.0345 ha, dla której Sąd Rejonowy w Ząbkowicach Śląskich Wydział Ksiąg Wieczystych prowadzi Księgę Wieczystą nr SW1Z/00064365/3, działkę nr 19/3 AM-7 obręb Sadlno o powierzchni 0.0027 ha, dla której Sąd Rejonowy w Ząbkowicach Śląskich Wydział Ksiąg Wieczystych prowadzi Księgę Wieczystą nr SW1Z/00064365/3, działkę nr 40/2 AM-12 obręb Sadlno o powierzchni 0.0089 ha, dla której Sąd Rejonowy w Ząbkowicach Śląskich Wydział Ksiąg Wieczystych prowadzi Księgę Wieczystą nr SW1Z/00064367/7, działkę nr 38/2 AM-12 obręb Sadlno o powierzchni 0.0015 ha, dla której Sąd Rejonowy w Ząbkowicach Śląskich Wydział Ksiąg Wieczystych prowadzi Księgę Wieczystą nr SW1Z/00041872/3, działkę nr 39/2 AM-12 obręb Sadlno o powierzchni 0.0051 ha, dla której Sąd Rejonowy w Ząbkowicach Śląskich Wydział Ksiąg Wieczystych prowadzi Księgę Wieczystą nr SW1Z/00064367/7, działkę nr 73/2 AM-13 obręb Sadlno o powierzchni 0.0039 ha, dla której Sąd Rejonowy w Ząbkowicach Śląskich Wydział Ksiąg Wieczystych prowadzi Księgę Wieczystą nr SW1Z/00064368/4, działkę nr 74/2 AM-13 obręb Sadlno o powierzchni 0.0005 ha, dla której Sąd Rejonowy w Ząbkowicach Śląskich Wydział Ksiąg Wieczystych prowadzi Księgę Wieczystą nr SW1Z/00064368/4, działkę nr 83/2 AM-13 obręb Sadlno o powierzchni 0.0148 ha, dla której Sąd Rejonowy w Ząbkowicach Śląskich Wydział Ksiąg Wieczystych prowadzi Księgę Wieczystą nr SW1Z/00064368/4, działkę nr 84/3 AM-13 obręb Sadlno o powierzchni 0.0070 ha, dla której Sąd Rejonowy w Ząbkowicach Śląskich Wydział Ksiąg Wieczystych prowadzi Księgę Wieczystą nr SW1Z/00064368/4, działkę nr 84/2 AM-13 obręb Sadlno o powierzchni 0.0054 ha, dla której Sąd Rejonowy w Ząbkowicach Śląskich Wydział Ksiąg Wieczystych prowadzi Księgę Wieczystą nr SW1Z/00064368/4, działkę nr 195/2 AM-1 obręb Pawłowice o powierzchni 0.0076 ha, dla której Sąd Rejonowy w Ząbkowicach Śląskich Wydział Ksiąg Wieczystych prowadzi Księgę Wieczystą nr SW1Z/00064126/6, działkę nr 147/2 AM-1 obręb Grochowiska o powierzchni 0.0655 ha, dla której Sąd Rejonowy w Ząbkowicach Śląskich Wydział Ksiąg Wieczystych prowadzi Księgę Wieczystą nr SW1Z/00064130/7, działkę nr 145/2 AM-1 obręb Grochowiska o powierzchni 0.0084 ha, dla której Sąd Rejonowy w Ząbkowicach Śląskich Wydział Ksiąg Wieczystych prowadzi Księgę Wieczystą nr SW1Z/00064130/7, działkę nr 306/2 AM-1 obręb Strąkowa o powierzchni 0.0346 ha, dla której Sąd Rejonowy w Ząbkowicach Śląskich Wydział Ksiąg Wieczystych prowadzi Księgę Wieczystą nr SW1Z/00064401/8, działkę nr 309/4 AM-1 obręb Strąkowa o powierzchni 0.0200 ha, dla której Sąd Rejonowy w Ząbkowicach Śląskich


Wydział Ksiąg Wieczystych prowadzi Księgę Wieczystą nr SW1Z/00064401/8, działkę nr 357/2 AM-1 obręb Strąkowa o powierzchni 0.0803 ha, dla której Sąd Rejonowy w Ząbkowicach Śląskich Wydział Ksiąg Wieczystych prowadzi Księgę Wieczystą nr SW1Z/00064401/8, działka nr 508/2 AM-3 obręb Strąkowa o powierzchni 0.0024 ha, dla której Sąd Rejonowy w Ząbkowicach Śląskich Wydział Ksiąg Wieczystych prowadzi księgę wieczystą nr SW1Z/00064400/1.

Wskazane wyżej nieruchomości zabudowane są fragmentem koryta potoku Budzówka.

§ 2. Wykonanie Zarządzenia powierza się Kierownikowi Wydziału Gospodarki Nieruchomościami Urzędu Miejskiego w Ząbkowicach Śląskich.

§3. Zarządzenie wchodzi w życie z dniem ogłoszenia.

Złup. BURMISTRZA
Piotr Miernik
Zastępca Burmistrza



Uzasadnienie

Zgodnie z art. 30 ust. 2 pkt 3 ustawy z dnia 8 marca 1990 roku o samorządzie gminnym (Dz. U. z 2017, poz. 1875), oraz art. 37 ust.2 pkt. 2 ustawy z dnia 21 sierpnia 1997 roku o gospodarce nieruchomościami (Dz. U. z 2016 r. poz. 2147) Burmistrz Ząbkowic Śląskich wydaje Zarządzenie w sprawie przeznaczenia do sprzedaży nieruchomości stanowiących mienie komunalne.

Wniosek o sprzedaż przedmiotowej nieruchomości w trybie art. 37 ust. 2 pkt. 2 ustawy o gospodarce nieruchomościami złożył Regionalny Zarząd Gospodarki Wodnej we Wrocławiu.

Przedmiotem sprzedaży jest:

- Działkę nr 44/2 AM-3 obręb Sadlno o powierzchni 0.0008 ha, dla której Sąd Rejonowy w Ząbkowicach Śląskich Wydział Ksiąg Wieczystych prowadzi Księgę Wieczystą nr SW1Z/00041872/3.

Teren, na którym usytuowana jest przedmiotowa nieruchomość posiada miejscowy plan zagospodarowania przestrzennego. Uchwała nr LI/105/2013 Rady Miejskiej Ząbkowic Śląskich z dnia 30 grudnia 2013 r. w sprawie miejscowego planu zagospodarowania przestrzennego dla miasta Ząbkowice Śląskie - przedmiotową działkę określa jako obszar A11.18 R.

R - podstawowe przeznaczenie: tereny rolnicze, w tym: grunty orne i lasy, uprawy polowe, łąki, pastwiska, uprawy sadownicze, ogrodnicze z zielenią śródpolną, drogami i ścieżkami śródpolnymi, stałymi i sezonowymi wodami powierzchniowymi wraz z przynależnym zagospodarowaniem terenu.

- Działkę nr 10/2 AM-3 obręb Sadlno o powierzchni 0.0019 ha, dla której Sąd Rejonowy w Ząbkowicach Śląskich Wydział Ksiąg Wieczystych prowadzi Księgę Wieczystą nr SW1Z/00041872/3.

Teren, na którym usytuowana jest przedmiotowa nieruchomość posiada miejscowy plan zagospodarowania przestrzennego. Uchwała nr LI/105/2013 Rady Miejskiej Ząbkowic Śląskich z dnia 30 grudnia 2013 r. w sprawie miejscowego planu zagospodarowania przestrzennego dla miasta Ząbkowice Śląskie - przedmiotową działkę określa jako obszar A11.17WS.

WS – podstawowe przeznaczenie: wody powierzchniowe, w tym: rzeki, strumienie, potoki, kanały, suche poldery, małe zbiorniki retencyjne, jeziora, stawy wraz z przynależnym zagospodarowaniem terenu.

- Działkę nr 24/2 AM-3 obręb Sadlno o powierzchni 0.0010 ha, dla której Sąd Rejonowy w Ząbkowicach Śląskich Wydział Ksiąg Wieczystych prowadzi Księgę Wieczystą nr SW1Z/00064363/9.

Teren, na którym usytuowana jest przedmiotowa nieruchomość posiada miejscowy plan zagospodarowania przestrzennego. Uchwała nr LI/105/2013 Rady Miejskiej Ząbkowic Śląskich z dnia 30 grudnia 2013 r. w sprawie miejscowego planu zagospodarowania przestrzennego dla miasta Ząbkowice Śląskie – przedmiotową działkę określa jako obszar A11.27WS oraz A11/1KDD.

WS – podstawowe przeznaczenie: wody powierzchniowe, w tym: rzeki, strumienie, potoki, kanały, suche poldery, małe zbiorniki retencyjne, jeziora, stawy wraz z przynależnym zagospodarowaniem terenu.

KDD – podstawowe przeznaczenie: drogi dojazdowe wraz przynależnym zagospodarowaniem terenu.

- Działkę nr 22/2 AM-3 obręb Sadlno o powierzchni 0.0020 ha, dla której Sąd Rejonowy w Ząbkowicach Śląskich Wydział Ksiąg Wieczystych prowadzi Księgę Wieczystą nr SW1Z/00041872/3.

Teren, na którym usytuowana jest przedmiotowa nieruchomość posiada miejscowy plan zagospodarowania przestrzennego. Uchwała nr LI/105/2013 Rady Miejskiej Ząbkowic Śląskich z dnia 30 grudnia 2013 r. w sprawie miejscowego planu zagospodarowania przestrzennego dla miasta Ząbkowice Śląskie – przedmiotową działkę określa jako obszar A11/3KDD.

KDD – podstawowe przeznaczenie: drogi dojazdowe wraz przynależnym zagospodarowaniem terenu.

- Działkę nr 39/2 AM-3 obręb Sadlno o powierzchni 0.0029 ha, dla której Sąd Rejonowy w Ząbkowicach Śląskich Wydział Ksiąg Wieczystych prowadzi Księgę Wieczystą nr SW1Z/00041872/3.

Teren, na którym usytuowana jest przedmiotowa nieruchomość posiada miejscowy plan zagospodarowania przestrzennego. Uchwała nr LI/105/2013 Rady Miejskiej

Ząbkowic Śląskich z dnia 30 grudnia 2013 r. w sprawie miejscowego planu zagospodarowania przestrzennego dla miasta Ząbkowice Śląskie – przedmiotową działkę określa jako obszar A11.17WS.

WS – podstawowe przeznaczenie: wody powierzchniowe, w tym: rzeki, strumienie, potoki, kanały, suche poldery, małe zbiorniki retencyjne, jeziora, stawy wraz z przynależnym zagospodarowaniem terenu.

- Działkę nr 84/2 AM-4 obręb Sadlno o powierzchni 0.0005 ha, dla której Sąd Rejonowy w Ząbkowicach Śląskich Wydział Ksiąg Wieczystych prowadzi Księgę Wieczystą nr SW1Z/00041872/3.

Teren, na którym usytuowana jest przedmiotowa nieruchomość posiada miejscowy plan zagospodarowania przestrzennego. Uchwała nr LI/105/2013 Rady Miejskiej Ząbkowic Śląskich z dnia 30 grudnia 2013 r. w sprawie miejscowego planu zagospodarowania przestrzennego dla miasta Ząbkowice Śląskie – przedmiotową działkę określa jako obszar A11.18 R.

R – podstawowe przeznaczenie: tereny rolnicze, w tym: grunty orne i lasy, uprawy polowe, łąki, pastwiska, uprawy sadownicze, ogrodnicze z zielenią śródpolną, drogami i ścieżkami śródpolnymi, stałymi i sezonowymi wodami powierzchniowymi wraz z przynależnym zagospodarowaniem terenu.

- Działkę nr 89/2 AM-4 obręb Sadlno o powierzchni 0.0103 ha, dla której Sąd Rejonowy w Ząbkowicach Śląskich Wydział Ksiąg Wieczystych prowadzi Księgę Wieczystą nr SW1Z/00064364/6.

Teren, na którym usytuowana jest przedmiotowa nieruchomość posiada miejscowy plan zagospodarowania przestrzennego. Uchwała nr LI/105/2013 Rady Miejskiej Ząbkowic Śląskich z dnia 30 grudnia 2013 r. w sprawie miejscowego planu zagospodarowania przestrzennego dla miasta Ząbkowice Śląskie – przedmiotową działkę określa jako obszar A11.27 WS.

WS – podstawowe przeznaczenie: wody powierzchniowe, w tym: rzeki, strumienie, potoki, kanały, suche poldery, małe zbiorniki retencyjne, jeziora, stawy wraz z przynależnym zagospodarowaniem terenu.

- Działkę nr 89/3 AM-4 obręb Sadlno o powierzchni 0.0048 ha, dla której Sąd Rejonowy w Ząbkowicach Śląskich Wydział Ksiąg Wieczystych prowadzi Księgę Wieczystą nr SW1Z/00064364/6.

Teren, na którym usytuowana jest przedmiotowa nieruchomość posiada miejscowy plan zagospodarowania przestrzennego. Uchwała nr LI/105/2013 Rady Miejskiej Ząbkowic Śląskich z dnia 30 grudnia 2013 r. w sprawie miejscowego planu zagospodarowania przestrzennego dla miasta Ząbkowice Śląskie – przedmiotową działkę określa jako obszar A11.27 WS.

WS – podstawowe przeznaczenie: wody powierzchniowe, w tym: rzeki, strumienie, potoki, kanały, suche poldery, małe zbiorniki retencyjne, jeziora, stawy wraz z przynależnym zagospodarowaniem terenu.

- Działkę nr 25/2 AM-7 obręb Sadlno o powierzchni 0.0012 ha, dla której Sąd Rejonowy w Ząbkowicach Śląskich Wydział Ksiąg Wieczystych prowadzi Księgę Wieczystą nr SW1Z/00064365/3.

Teren, na którym usytuowana jest przedmiotowa nieruchomość posiada miejscowy plan zagospodarowania przestrzennego. Uchwała nr LI/105/2013 Rady Miejskiej Ząbkowic Śląskich z dnia 30 grudnia 2013 r. w sprawie miejscowego planu zagospodarowania przestrzennego dla miasta Ząbkowice Śląskie – przedmiotową działkę określa jako obszar A11.27 WS.

WS – podstawowe przeznaczenie: wody powierzchniowe, w tym: rzeki, strumienie, potoki, kanały, suche poldery, małe zbiorniki retencyjne, jeziora, stawy wraz z przynależnym zagospodarowaniem terenu.

- Działkę nr 19/2 AM-7 obręb Sadlno o powierzchni 0.0345 ha, dla której Sąd Rejonowy w Ząbkowicach Śląskich Wydział Ksiąg Wieczystych prowadzi Księgę Wieczystą nr SW1Z/00064365/3.

Teren, na którym usytuowana jest przedmiotowa nieruchomość posiada miejscowy plan zagospodarowania przestrzennego. Uchwała nr LI/105/2013 Rady Miejskiej Ząbkowic Śląskich z dnia 30 grudnia 2013 r. w sprawie miejscowego planu zagospodarowania przestrzennego dla miasta Ząbkowice Śląskie – przedmiotową działkę określa jako obszar A11.27 WS.

WS – podstawowe przeznaczenie: wody powierzchniowe, w tym: rzeki, strumienie, potoki, kanały, suche poldery, małe zbiorniki retencyjne, jeziora, stawy wraz z przynależnym zagospodarowaniem terenu.

- Działkę nr 19/3 AM-7 obręb Sadlno o powierzchni 0.0027 ha, dla której Sąd Rejonowy w Ząbkowicach Śląskich Wydział Ksiąg Wieczystych prowadzi Księgę Wieczystą nr SW1Z/00064365/3.

Teren, na którym usytuowana jest przedmiotowa nieruchomość posiada miejscowy plan zagospodarowania przestrzennego. Uchwała nr LI/105/2013 Rady Miejskiej Ząbkowic Śląskich z dnia 30 grudnia 2013 r. w sprawie miejscowego planu zagospodarowania przestrzennego dla miasta Ząbkowice Śląskie – przedmiotową działkę określa jako obszar A11.27 WS.

WS – podstawowe przeznaczenie: wody powierzchniowe, w tym: rzeki, strumienie, potoki, kanały, suche poldery, małe zbiorniki retencyjne, jeziora, stawy wraz z przynależnym zagospodarowaniem terenu.

- Działkę nr 40/2 AM-12 obręb Sadlno o powierzchni 0.0089 ha, dla której Sąd Rejonowy w Ząbkowicach Śląskich Wydział Ksiąg Wieczystych prowadzi Księgę Wieczystą nr SW1Z/00064367/7.

Teren, na którym usytuowana jest przedmiotowa nieruchomość posiada miejscowy plan zagospodarowania przestrzennego. Uchwała nr LI/105/2013 Rady Miejskiej Ząbkowic Śląskich z dnia 30 grudnia 2013 r. w sprawie miejscowego planu zagospodarowania przestrzennego dla miasta Ząbkowice Śląskie – przedmiotową działkę określa jako obszar A11.27 WS.

WS – podstawowe przeznaczenie: wody powierzchniowe, w tym: rzeki, strumienie, potoki, kanały, suche poldery, małe zbiorniki retencyjne, jeziora, stawy wraz z przynależnym zagospodarowaniem terenu.

- Działkę nr 38/2 AM-12 obręb Sadlno o powierzchni 0.0015 ha, dla której Sąd Rejonowy w Ząbkowicach Śląskich Wydział Ksiąg Wieczystych prowadzi Księgę Wieczystą nr SW1Z/00041872/3.

Teren, na którym usytuowana jest przedmiotowa nieruchomość posiada miejscowy plan zagospodarowania przestrzennego. Uchwała nr LI/105/2013 Rady Miejskiej Ząbkowic Śląskich z dnia 30 grudnia 2013 r. w sprawie miejscowego planu

zagospodarowania przestrzennego dla miasta Ząbkowice Śląskie – przedmiotową działkę określa jako obszar A11.18 R.

R – podstawowe przeznaczenie: tereny rolnicze, w tym: grunty orne i lasy, uprawy polowe, łąki, pastwiska, uprawy sadownicze, ogrodnicze z zielenią śródpolną, drogami i ścieżkami śródpolnymi, stałymi i sezonowymi wodami powierzchniowymi wraz z przynależnym zagospodarowaniem terenu.

- Działkę nr 39/2 AM-12 obręb Sadlno o powierzchni 0.0051 ha, dla której Sąd Rejonowy w Ząbkowicach Śląskich Wydział Ksiąg Wieczystych prowadzi Księgę Wieczystą nr SW1Z/00064367/7.

Teren, na którym usytuowana jest przedmiotowa nieruchomość posiada miejscowy plan zagospodarowania przestrzennego. Uchwała nr LI/105/2013 Rady Miejskiej Ząbkowic Śląskich z dnia 30 grudnia 2013 r. w sprawie miejscowego planu zagospodarowania przestrzennego dla miasta Ząbkowice Śląskie – przedmiotową działkę określa jako obszar A11.27 WS.

WS – podstawowe przeznaczenie: wody powierzchniowe, w tym: rzeki, strumienie, potoki, kanały, suche poldery, małe zbiorniki retencyjne, jeziora, stawy wraz z przynależnym zagospodarowaniem terenu.

- Działkę nr 73/2 AM-13 obręb Sadlno o powierzchni 0.0039 ha, dla której Sąd Rejonowy w Ząbkowicach Śląskich Wydział Ksiąg Wieczystych prowadzi Księgę Wieczystą nr SW1Z/00064368/4.

Teren, na którym usytuowana jest przedmiotowa nieruchomość posiada miejscowy plan zagospodarowania przestrzennego. Uchwała nr LI/105/2013 Rady Miejskiej Ząbkowic Śląskich z dnia 30 grudnia 2013 r. w sprawie miejscowego planu zagospodarowania przestrzennego dla miasta Ząbkowice Śląskie – przedmiotową działkę określa jako obszar A11.27 WS.

WS – podstawowe przeznaczenie: wody powierzchniowe, w tym: rzeki, strumienie, potoki, kanały, suche poldery, małe zbiorniki retencyjne, jeziora, stawy wraz z przynależnym zagospodarowaniem terenu.

- Działkę nr 74/2 AM-13 obręb Sadlno o powierzchni 0.0005 ha, dla której Sąd Rejonowy w Ząbkowicach Śląskich Wydział Ksiąg Wieczystych prowadzi Księgę Wieczystą nr SW1Z/00064368/4.

Teren, na którym usytuowana jest przedmiotowa nieruchomość posiada miejscowy plan zagospodarowania przestrzennego. Uchwała nr LI/105/2013 Rady Miejskiej Ząbkowic Śląskich z dnia 30 grudnia 2013 r. w sprawie miejscowego planu zagospodarowania przestrzennego dla miasta Ząbkowice Śląskie – przedmiotową działkę określa jako obszar A11.27 WS.

WS – podstawowe przeznaczenie: wody powierzchniowe, w tym: rzeki, strumienie, potoki, kanały, suche poldery, małe zbiorniki retencyjne, jeziora, stawy wraz z przynależnym zagospodarowaniem terenu.

- Działkę nr 83/2 AM-13 obręb Sadlno o powierzchni 0.0148 ha, dla której Sąd Rejonowy w Ząbkowicach Śląskich Wydział Ksiąg Wieczystych prowadzi Księgę Wieczystą nr SW1Z/00064368/4.

Teren, na którym usytuowana jest przedmiotowa nieruchomość posiada miejscowy plan zagospodarowania przestrzennego. Uchwała nr LI/105/2013 Rady Miejskiej Ząbkowic Śląskich z dnia 30 grudnia 2013 r. w sprawie miejscowego planu zagospodarowania przestrzennego dla miasta Ząbkowice Śląskie – przedmiotową działkę określa jako obszar E1.3 WS.

WS – podstawowe przeznaczenie: wody powierzchniowe, w tym: rzeki, strumienie, potoki, kanały, suche poldery, małe zbiorniki retencyjne, jeziora, stawy wraz z przynależnym zagospodarowaniem terenu.

- Działkę nr 84/3 AM-13 obręb Sadlno o powierzchni 0.0070 ha, dla której Sąd Rejonowy w Ząbkowicach Śląskich Wydział Ksiąg Wieczystych prowadzi Księgę Wieczystą nr SW1Z/00064368/4.

Teren, na którym usytuowana jest przedmiotowa nieruchomość posiada miejscowy plan zagospodarowania przestrzennego. Uchwała nr LI/105/2013 Rady Miejskiej Ząbkowic Śląskich z dnia 30 grudnia 2013 r. w sprawie miejscowego planu zagospodarowania przestrzennego dla miasta Ząbkowice Śląskie – przedmiotową działkę określa jako obszar E1.3 WS.

WS – podstawowe przeznaczenie: wody powierzchniowe, w tym: rzeki, strumienie, potoki, kanały, suche poldery, małe zbiorniki retencyjne, jeziora, stawy wraz z przynależnym zagospodarowaniem terenu.

- Działkę nr 84/2 AM-13 obręb Sadlno o powierzchni 0.0054 ha, dla której Sąd Rejonowy w Ząbkowicach Śląskich Wydział Ksiąg Wieczystych prowadzi Księgę Wieczystą nr SW1Z/00064368/4.

Teren, na którym usytuowana jest przedmiotowa nieruchomość posiada miejscowy plan zagospodarowania przestrzennego. Uchwała nr LI/105/2013 Rady Miejskiej Ząbkowic Śląskich z dnia 30 grudnia 2013 r. w sprawie miejscowego planu zagospodarowania przestrzennego dla miasta Ząbkowice Śląskie - przedmiotową działkę określa jako obszar E1.3 WS.

WS - podstawowe przeznaczenie: wody powierzchniowe, w tym: rzeki, strumienie, potoki, kanały, suche poldery, małe zbiorniki retencyjne, jeziora, stawy wraz z przynależnym zagospodarowaniem terenu.

- Działkę nr 195/2 AM-1 obręb Pawłowice o powierzchni 0.0076 ha, dla której Sąd Rejonowy w Ząbkowicach Śląskich Wydział Ksiąg Wieczystych prowadzi Księgę Wieczystą nr SW1Z/00064126/6.

Teren, na którym usytuowana jest przedmiotowa nieruchomość posiada miejscowy plan zagospodarowania przestrzennego. Uchwała nr XXI/141/2015 Rady Miejskiej Ząbkowic Śląskich z dnia 18 grudnia 2015 r. w sprawie uchwalenia miejscowego planu zagospodarowania przestrzennego dla obrębu geodezyjnego Pawłowice - przedmiotową działkę określa jako obszar 8.27R.

R - tereny rolne

- Działkę nr 147/2 AM-1 obręb Grochowiska o powierzchni 0.0655 ha, dla której Sąd Rejonowy w Ząbkowicach Śląskich Wydział Ksiąg Wieczystych prowadzi Księgę Wieczystą nr SW1Z/00064130/7.

Teren, na którym usytuowana jest przedmiotowa nieruchomość posiada miejscowy plan zagospodarowania przestrzennego. Uchwała nr XXI/138/2015 Rady Miejskiej Ząbkowic Śląskich z dnia 18 grudnia 2015 r. w sprawie uchwalenia miejscowego planu zagospodarowania przestrzennego dla obrębu geodezyjnego Grochowiska - przedmiotową działkę określa jako obszar 9.33 R.

R - tereny rolne

- Działkę nr 145/2 AM-1 obręb Grochowiska o powierzchni 0.0084 ha, dla której Sąd Rejonowy w Ząbkowicach Śląskich Wydział Ksiąg Wieczystych prowadzi Księgę Wieczystą nr SW1Z/00064130/7.

Teren, na którym usytuowana jest przedmiotowa nieruchomość posiada miejscowy plan zagospodarowania przestrzennego. Uchwała nr XXI/138/2015 Rady Miejskiej Ząbkowic Śląskich z dnia 18 grudnia 2015 r. w sprawie uchwalenia miejscowego planu zagospodarowania przestrzennego dla obrębu geodezyjnego Grochowiska – przedmiotową działkę określa jako obszar 10.2.WS.

WS – przeznaczenie podstawowe: wody powierzchniowe (cieki, rowy melioracyjne, zbiorniki wodne).

- Działkę nr 306/2 AM-1 obręb Strąkowa o powierzchni 0.0346 ha, dla której Sąd Rejonowy w Ząbkowicach Śląskich Wydział Ksiąg Wieczystych prowadzi Księgę Wieczystą nr SW1Z/00064401/8.

Teren, na którym usytuowana jest przedmiotowa nieruchomość posiada miejscowy plan zagospodarowania przestrzennego. Uchwała nr XLVII/74/2013 Rady Miejskiej Ząbkowic Śląskich z dnia 29 sierpnia 2013 r. w sprawie uchwalenia miejscowego planu zagospodarowania przestrzennego dla obrębu geodezyjnego Strąkowa – przedmiotową działkę określa jako obszar 10.2.WS.

WS – wody stojące

- Działkę nr 309/4 AM-1 obręb Strąkowa o powierzchni 0.0200 ha, dla której Sąd Rejonowy w Ząbkowicach Śląskich Wydział Ksiąg Wieczystych prowadzi Księgę Wieczystą nr SW1Z/00064401/8.

Teren, na którym usytuowana jest przedmiotowa nieruchomość posiada miejscowy plan zagospodarowania przestrzennego. Uchwała nr XLVII/74/2013 Rady Miejskiej Ząbkowic Śląskich z dnia 29 sierpnia 2013 r. w sprawie uchwalenia miejscowego planu zagospodarowania przestrzennego dla obrębu geodezyjnego Strąkowa – przedmiotową działkę określa jako obszar 10.2.WS.

WS – wody stojące

- Działkę nr 357/2 AM-1 obręb Strąkowa o powierzchni 0.0803 ha, dla której Sąd Rejonowy w Ząbkowicach Śląskich Wydział Ksiąg Wieczystych prowadzi Księgę Wieczystą nr SW1Z/00064401/8.

Teren, na którym usytuowana jest przedmiotowa nieruchomość posiada miejscowy plan zagospodarowania przestrzennego. Uchwała nr XLVII/74/2013 Rady Miejskiej Ząbkowic Śląskich z dnia 29 sierpnia 2013 r. w sprawie uchwalenia miejscowego planu zagospodarowania przestrzennego dla obrębu geodezyjnego Strąkowa – przedmiotową działkę określa jako obszar 10.WS.

WS – wody stojące

- Działka nr 508/2 AM-3 obręb Strąkowa o powierzchni 0.0024 ha, dla której Sąd Rejonowy w Ząbkowicach Śląskich Wydział Ksiąg Wieczystych prowadzi księgę wieczystą nr SW1Z/00064400/1.

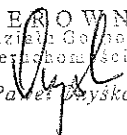
Teren, na którym usytuowana jest przedmiotowa nieruchomość posiada miejscowy plan zagospodarowania przestrzennego. Uchwała nr XLVII/74/2013 Rady Miejskiej Ząbkowic Śląskich z dnia 29 sierpnia 2013 r. w sprawie uchwalenia miejscowego planu zagospodarowania przestrzennego dla obrębu geodezyjnego Strąkowa – przedmiotową działkę określa jako obszar W.15.

W – wody płynące/cieki.

Sprzedaż powyższej nieruchomości nastąpi w drodze bezprzetargowej w oparciu o art. 37 ust. 2 pkt. 2 ustawy z dnia 21 sierpnia 1997 roku o gospodarce nieruchomościami (Dz. U. z 2016 r. poz. 2147).

Sporządziła: Beata Kruk 

Podpis i pieczęć – Kierownika Wydziału

KIEROWNIK
Wydziału Gospodarki
Nieruchomościami

Paweł Dąbrowski


Podpis i pieczęć Radcy Prawnego

RADCA PRAWNY


Kamila Rutkowska-Krehut

Otrzymują do wiadomości i stosowania:

Rozdzielnik wewnętrzny:

- 1) Rejestr Zarządzeń/Rejestr Kontroli* Pani Monika Krakowska - 
- 2) BIP Pani Edyta Balicka- _____
- 3) Tablica ogłoszeń UM Pani Zuzanna Kalisz _____
- 4) A/A – akta wydziałowe GN . _____