

OR.0050. 322.2017.GN.BK

Zarządzenie Nr 322/XI /GN-2017
Burmistrza Ząbkowic Śląskich
z dnia 8 listopada 2017 roku

w sprawie: ogłoszenia wykazu nieruchomości stanowiącej mienie komunalne przeznaczonej do sprzedaży w drodze bezprzetargowej na rzecz Skarbu Państwa - Regionalnego Zarządu Gospodarki Wodnej.

Na podstawie art.30 ust. 1 i ust. 2 pkt 3 ustawy z dnia 8 marca 1990 roku o samorządzie gminnym (Dz. U. z 2017, poz. 1875), art. 35 ust.1 i ust. 2, art. 37 ust. 2 pkt. 2 ustawy z dnia 21 sierpnia 1997 roku o gospodarce nieruchomościami (Dz. U. z 2016 r. poz. 2147), **zarządzam co następuje:**

§1. Wykazać do sprzedaży na własność w drodze bezprzetargowej na rzecz Skarbu Państwa - Regionalnego Zarządu Gospodarki Wodnej we Wrocławiu działkę nr 44/2 AM-3 obręb Sadlno o powierzchni 0.0008 ha, dla której Sąd Rejonowy w Ząbkowicach Śląskich Wydział Ksiąg Wieczystych prowadzi Księgę Wieczystą nr SW1Z/00041872/3, działkę nr 10/2 AM-3 obręb Sadlno o powierzchni 0.0019 ha, dla której Sąd Rejonowy w Ząbkowicach Śląskich Wydział Ksiąg Wieczystych prowadzi Księgę Wieczystą nr SW1Z/00041872/3, działkę nr 24/2 AM-3 obręb Sadlno o powierzchni 0.0010 ha, dla której Sąd Rejonowy w Ząbkowicach Śląskich Wydział Ksiąg Wieczystych prowadzi Księgę Wieczystą nr SW1Z/00064363/9, działkę nr 22/2 AM-3 obręb Sadlno o powierzchni 0.0020 ha, dla której Sąd Rejonowy w Ząbkowicach Śląskich Wydział Ksiąg Wieczystych prowadzi Księgę Wieczystą nr SW1Z/00041872/3, działkę nr 39/2 AM-3 obręb Sadlno o powierzchni 0.0029 ha, dla której Sąd Rejonowy w Ząbkowicach Śląskich Wydział Ksiąg Wieczystych prowadzi Księgę Wieczystą nr SW1Z/00041872/3, działkę nr 84/2 AM-4 obręb Sadlno o powierzchni 0.0005 ha, dla której Sąd Rejonowy w Ząbkowicach Śląskich Wydział Ksiąg Wieczystych prowadzi Księgę Wieczystą nr SW1Z/00041872/3, działkę nr 89/2 AM-4 obręb Sadlno o powierzchni 0.0103 ha, dla której Sąd Rejonowy w Ząbkowicach Śląskich Wydział Ksiąg Wieczystych prowadzi Księgę Wieczystą nr SW1Z/00064364/6, działkę nr 89/3 AM-4 obręb Sadlno o powierzchni 0.0048 ha, dla której Sąd Rejonowy w Ząbkowicach Śląskich Wydział Ksiąg Wieczystych prowadzi Księgę Wieczystą nr SW1Z/00064364/6, działkę

nr 25/2 AM-7 obręb Sadlno o powierzchni 0.0012 ha, dla której Sąd Rejonowy w Ząbkowicach Śląskich Wydział Ksiąg Wieczystych prowadzi Księgę Wieczystą nr SW1Z/00064365/3, działkę nr 19/2 AM-7 obręb Sadlno o powierzchni 0.0345 ha, dla której Sąd Rejonowy w Ząbkowicach Śląskich Wydział Ksiąg Wieczystych prowadzi Księgę Wieczystą nr SW1Z/00064365/3, działkę nr 19/3 AM-7 obręb Sadlno o powierzchni 0.0027 ha, dla której Sąd Rejonowy w Ząbkowicach Śląskich Wydział Ksiąg Wieczystych prowadzi Księgę Wieczystą nr SW1Z/00064365/3, działkę nr 40/2 AM-12 obręb Sadlno o powierzchni 0.0089 ha, dla której Sąd Rejonowy w Ząbkowicach Śląskich Wydział Ksiąg Wieczystych prowadzi Księgę Wieczystą nr SW1Z/00064367/7, działkę nr 38/2 AM-12 obręb Sadlno o powierzchni 0.0015 ha, dla której Sąd Rejonowy w Ząbkowicach Śląskich Wydział Ksiąg Wieczystych prowadzi Księgę Wieczystą nr SW1Z/00041872/3, działkę nr 39/2 AM-12 obręb Sadlno o powierzchni 0.0051 ha, dla której Sąd Rejonowy w Ząbkowicach Śląskich Wydział Ksiąg Wieczystych prowadzi Księgę Wieczystą nr SW1Z/00064367/7, działkę nr 73/2 AM-13 obręb Sadlno o powierzchni 0.0039 ha, dla której Sąd Rejonowy w Ząbkowicach Śląskich Wydział Ksiąg Wieczystych prowadzi Księgę Wieczystą nr SW1Z/00064368/4, działkę nr 74/2 AM-13 obręb Sadlno o powierzchni 0.0005 ha, dla której Sąd Rejonowy w Ząbkowicach Śląskich Wydział Ksiąg Wieczystych prowadzi Księgę Wieczystą nr SW1Z/00064368/4, działkę nr 83/2 AM-13 obręb Sadlno o powierzchni 0.0148 ha, dla której Sąd Rejonowy w Ząbkowicach Śląskich Wydział Ksiąg Wieczystych prowadzi Księgę Wieczystą nr SW1Z/00064368/4, działkę nr 84/3 AM-13 obręb Sadlno o powierzchni 0.0070 ha, dla której Sąd Rejonowy w Ząbkowicach Śląskich Wydział Ksiąg Wieczystych prowadzi Księgę Wieczystą nr SW1Z/00064368/4, działkę nr 84/2 AM-13 obręb Sadlno o powierzchni 0.0054 ha, dla której Sąd Rejonowy w Ząbkowicach Śląskich Wydział Ksiąg Wieczystych prowadzi Księgę Wieczystą nr SW1Z/00064368/4, działkę nr 195/2 AM-1 obręb Pawłowice o powierzchni 0.0076 ha, dla której Sąd Rejonowy w Ząbkowicach Śląskich Wydział Ksiąg Wieczystych prowadzi Księgę Wieczystą nr SW1Z/00064126/6, działkę nr 147/2 AM-1 obręb Grochowiska o powierzchni 0.0655 ha, dla której Sąd Rejonowy w Ząbkowicach Śląskich Wydział Ksiąg Wieczystych prowadzi Księgę Wieczystą nr SW1Z/00064130/7, działkę nr 145/2 AM-1 obręb Grochowiska o powierzchni 0.0084 ha, dla której Sąd Rejonowy w Ząbkowicach Śląskich Wydział Ksiąg Wieczystych prowadzi Księgę Wieczystą nr SW1Z/00064130/7, działkę nr 306/2 AM-1 obręb Strąkowa o powierzchni 0.0346 ha, dla której Sąd Rejonowy w Ząbkowicach Śląskich Wydział Ksiąg Wieczystych prowadzi Księgę Wieczystą nr SW1Z/00064401/8, działkę nr 309/4 AM-1 obręb Strąkowa o powierzchni 0.0200 ha, dla której Sąd Rejonowy w Ząbkowicach Śląskich

Wydział Ksiąg Wieczystych prowadzi Księgę Wieczystą nr SW1Z/00064401/8, działkę nr 357/2 AM-1 obręb Strąkowa o powierzchni 0.0803 ha, dla której Sąd Rejonowy w Ząbkowicach Śląskich Wydział Ksiąg Wieczystych prowadzi Księgę Wieczystą nr SW1Z/00064401/8, działka nr 508/2 AM-3 obręb Strąkowa o powierzchni 0.0024 ha, dla której Sąd Rejonowy w Ząbkowicach Śląskich Wydział Ksiąg Wieczystych prowadzi księgę wieczystą nr SW1Z/00064400/1.


Wskazane wyżej nieruchomości zabudowane są fragmentem koryta potoku Budzówka.

§2. Wykaz o którym mowa w §1, stanowiący załącznik nr 1 do niniejszego zarządzenia, podlega wywieszeniu na tablicy ogłoszeń w siedzibie Urzędu Miejskiego w Ząbkowicach Śląskich przy ul. 1 Maja, na okres 21 dni, a ponadto wykaz ten zostanie podany do publicznej wiadomości przez ogłoszenie w prasie lokalnej oraz na stronie internetowej urzędu.

§3. Wykonanie Zarządzenia powierza się Kierownikowi Wydziału Gospodarki Nieruchomościami Urzędu Miejskiego w Ząbkowicach Śląskich.

§4. Zarządzenie wchodzi w życie z dniem ogłoszenia.

Z up. BURMISTRZA
Piotr Miernik
Zastępca Burmistrza



Uzasadnienie

Zgodnie z art. 30 ust. 2 pkt 3 ustawy z dnia 8 marca 1990 roku o samorządzie gminnym (Dz. U. 2017 , poz. 1875), art. 35 ust.1 i ust. 2, art. 28, art. 37 ust.2 pkt. 6 ustawy z dnia 21 sierpnia 1997 roku o gospodarce nieruchomościami (Dz. U. z 2016 poz. 2147), Burmistrz Ząbkowic Śląskich wydaje Zarządzenie w sprawie wykazania do sprzedaży nieruchomości stanowiących mienie komunalne.

Wniosek o sprzedaż przedmiotowej nieruchomości w trybie art. 37 ust. 2 pkt. 2 ustawy o gospodarce nieruchomościami złożył Regionalny Zarząd Gospodarki Wodnej we Wrocławiu.

Przedmiotem sprzedaży jest:

- Działkę nr 44/2 AM-3 obręb Sadlno o powierzchni 0.0008 ha, dla której Sąd Rejonowy w Ząbkowicach Śląskich Wydział Ksiąg Wieczystych prowadzi Księgę Wieczystą nr SW1Z/00041872/3.

Teren, na którym usytuowana jest przedmiotowa nieruchomość posiada miejscowy plan zagospodarowania przestrzennego. Uchwała nr LI/105/2013 Rady Miejskiej Ząbkowic Śląskich z dnia 30 grudnia 2013 r. w sprawie miejscowego planu zagospodarowania przestrzennego dla miasta Ząbkowice Śląskie - przedmiotową działkę określa jako obszar A11.18 R.

R - podstawowe przeznaczenie: tereny rolnicze, w tym: grunty orne i lasy, uprawy polowe, łąki, pastwiska, uprawy sadownicze, ogrodnicze z zielenią śródpolną, drogami i ścieżkami śródpolnymi, stałymi i sezonowymi wodami powierzchniowymi wraz z przynależnym zagospodarowaniem terenu.

- Działkę nr 10/2 AM-3 obręb Sadlno o powierzchni 0.0019 ha, dla której Sąd Rejonowy w Ząbkowicach Śląskich Wydział Ksiąg Wieczystych prowadzi Księgę Wieczystą nr SW1Z/00041872/3.

Teren, na którym usytuowana jest przedmiotowa nieruchomość posiada miejscowy plan zagospodarowania przestrzennego. Uchwała nr LI/105/2013 Rady Miejskiej Ząbkowic Śląskich z dnia 30 grudnia 2013 r. w sprawie miejscowego planu zagospodarowania przestrzennego dla miasta Ząbkowice Śląskie - przedmiotową działkę określa jako obszar A11.17WS.

WS - podstawowe przeznaczenie: wody powierzchniowe, w tym: rzeki, strumienie, potoki, kanały, suche poldery, małe zbiorniki retencyjne, jeziora, stawy wraz z przynależnym zagospodarowaniem terenu.

- Działkę nr 24/2 AM-3 obręb Sadlno o powierzchni 0.0010 ha, dla której Sąd Rejonowy w Ząbkowicach Śląskich Wydział Ksiąg Wieczystych prowadzi Księgę Wieczystą nr SW1Z/00064363/9.

Teren, na którym usytuowana jest przedmiotowa nieruchomość posiada miejscowy plan zagospodarowania przestrzennego. Uchwała nr LI/105/2013 Rady Miejskiej Ząbkowic Śląskich z dnia 30 grudnia 2013 r. w sprawie miejscowego planu zagospodarowania przestrzennego dla miasta Ząbkowice Śląskie - przedmiotową działkę określa jako obszar A11.27WS oraz A11/1KDD.

WS - podstawowe przeznaczenie: wody powierzchniowe, w tym: rzeki, strumienie, potoki, kanały, suche poldery, małe zbiorniki retencyjne, jeziora, stawy wraz z przynależnym zagospodarowaniem terenu.

KDD - podstawowe przeznaczenie: drogi dojazdowe wraz przynależnym zagospodarowaniem terenu.

- Działkę nr 22/2 AM-3 obręb Sadlno o powierzchni 0.0020 ha, dla której Sąd Rejonowy w Ząbkowicach Śląskich Wydział Ksiąg Wieczystych prowadzi Księgę Wieczystą nr SW1Z/00041872/3.

Teren, na którym usytuowana jest przedmiotowa nieruchomość posiada miejscowy plan zagospodarowania przestrzennego. Uchwała nr LI/105/2013 Rady Miejskiej Ząbkowic Śląskich z dnia 30 grudnia 2013 r. w sprawie miejscowego planu zagospodarowania przestrzennego dla miasta Ząbkowice Śląskie - przedmiotową działkę określa jako obszar A11/3KDD.

KDD - podstawowe przeznaczenie: drogi dojazdowe wraz przynależnym zagospodarowaniem terenu.

- Działkę nr 39/2 AM-3 obręb Sadlno o powierzchni 0.0029 ha, dla której Sąd Rejonowy w Ząbkowicach Śląskich Wydział Ksiąg Wieczystych prowadzi Księgę Wieczystą nr SW1Z/00041872/3.

Teren, na którym usytuowana jest przedmiotowa nieruchomość posiada miejscowy plan zagospodarowania przestrzennego. Uchwała nr LI/105/2013 Rady Miejskiej

Ząbkowic Śląskich z dnia 30 grudnia 2013 r. w sprawie miejscowego planu zagospodarowania przestrzennego dla miasta Ząbkowice Śląskie – przedmiotową działkę określa jako obszar A11.17WS.

WS – podstawowe przeznaczenie: wody powierzchniowe, w tym: rzeki, strumienie, potoki, kanały, suche poldery, małe zbiorniki retencyjne, jeziora, stawy wraz z przynależnym zagospodarowaniem terenu.

- Działkę nr 84/2 AM-4 obręb Sadlno o powierzchni 0.0005 ha, dla której Sąd Rejonowy w Ząbkowicach Śląskich Wydział Ksiąg Wieczystych prowadzi Księgę Wieczystą nr SW1Z/00041872/3.

Teren, na którym usytuowana jest przedmiotowa nieruchomość posiada miejscowy plan zagospodarowania przestrzennego. Uchwała nr LI/105/2013 Rady Miejskiej Ząbkowic Śląskich z dnia 30 grudnia 2013 r. w sprawie miejscowego planu zagospodarowania przestrzennego dla miasta Ząbkowice Śląskie – przedmiotową działkę określa jako obszar A11.18 R.

R – podstawowe przeznaczenie: tereny rolnicze, w tym: grunty orne i lasy, uprawy polowe, łąki, pastwiska, uprawy sadownicze, ogrodnicze z zielenią śródpolną, drogami i ścieżkami śródpolnymi, stałymi i sezonowymi wodami powierzchniowymi wraz z przynależnym zagospodarowaniem terenu.

- Działkę nr 89/2 AM-4 obręb Sadlno o powierzchni 0.0103 ha, dla której Sąd Rejonowy w Ząbkowicach Śląskich Wydział Ksiąg Wieczystych prowadzi Księgę Wieczystą nr SW1Z/00064364/6.

Teren, na którym usytuowana jest przedmiotowa nieruchomość posiada miejscowy plan zagospodarowania przestrzennego. Uchwała nr LI/105/2013 Rady Miejskiej Ząbkowic Śląskich z dnia 30 grudnia 2013 r. w sprawie miejscowego planu zagospodarowania przestrzennego dla miasta Ząbkowice Śląskie – przedmiotową działkę określa jako obszar A11.27 WS.

WS – podstawowe przeznaczenie: wody powierzchniowe, w tym: rzeki, strumienie, potoki, kanały, suche poldery, małe zbiorniki retencyjne, jeziora, stawy wraz z przynależnym zagospodarowaniem terenu.

- Działkę nr 89/3 AM-4 obręb Sadlno o powierzchni 0.0048 ha, dla której Sąd Rejonowy w Ząbkowicach Śląskich Wydział Ksiąg Wieczystych prowadzi Księgę Wieczystą nr SW1Z/00064364/6.

Teren, na którym usytuowana jest przedmiotowa nieruchomość posiada miejscowy plan zagospodarowania przestrzennego. Uchwała nr LI/105/2013 Rady Miejskiej Ząbkowic Śląskich z dnia 30 grudnia 2013 r. w sprawie miejscowego planu zagospodarowania przestrzennego dla miasta Ząbkowice Śląskie – przedmiotową działkę określa jako obszar A11.27 WS.

WS – podstawowe przeznaczenie: wody powierzchniowe, w tym: rzeki, strumienie, potoki, kanały, suche poldery, małe zbiorniki retencyjne, jeziora, stawy wraz z przynależnym zagospodarowaniem terenu.

- Działkę nr 25/2 AM-7 obręb Sadlno o powierzchni 0.0012 ha, dla której Sąd Rejonowy w Ząbkowicach Śląskich Wydział Ksiąg Wieczystych prowadzi Księgę Wieczystą nr SW1Z/00064365/3.

Teren, na którym usytuowana jest przedmiotowa nieruchomość posiada miejscowy plan zagospodarowania przestrzennego. Uchwała nr LI/105/2013 Rady Miejskiej Ząbkowic Śląskich z dnia 30 grudnia 2013 r. w sprawie miejscowego planu zagospodarowania przestrzennego dla miasta Ząbkowice Śląskie – przedmiotową działkę określa jako obszar A11.27 WS.

WS – podstawowe przeznaczenie: wody powierzchniowe, w tym: rzeki, strumienie, potoki, kanały, suche poldery, małe zbiorniki retencyjne, jeziora, stawy wraz z przynależnym zagospodarowaniem terenu.

- Działkę nr 19/2 AM-7 obręb Sadlno o powierzchni 0.0345 ha, dla której Sąd Rejonowy w Ząbkowicach Śląskich Wydział Ksiąg Wieczystych prowadzi Księgę Wieczystą nr SW1Z/00064365/3.

Teren, na którym usytuowana jest przedmiotowa nieruchomość posiada miejscowy plan zagospodarowania przestrzennego. Uchwała nr LI/105/2013 Rady Miejskiej Ząbkowic Śląskich z dnia 30 grudnia 2013 r. w sprawie miejscowego planu zagospodarowania przestrzennego dla miasta Ząbkowice Śląskie – przedmiotową działkę określa jako obszar A11.27 WS.

WS – podstawowe przeznaczenie: wody powierzchniowe, w tym: rzeki, strumienie, potoki, kanały, suche poldery, małe zbiorniki retencyjne, jeziora, stawy wraz z przynależnym zagospodarowaniem terenu.

- Działkę nr 19/3 AM-7 obręb Sadlno o powierzchni 0.0027 ha, dla której Sąd Rejonowy w Ząbkowicach Śląskich Wydział Ksiąg Wieczystych prowadzi Księgę Wieczystą nr SW1Z/00064365/3.

Teren, na którym usytuowana jest przedmiotowa nieruchomość posiada miejscowy plan zagospodarowania przestrzennego. Uchwała nr LI/105/2013 Rady Miejskiej Ząbkowic Śląskich z dnia 30 grudnia 2013 r. w sprawie miejscowego planu zagospodarowania przestrzennego dla miasta Ząbkowice Śląskie – przedmiotową działkę określa jako obszar A11.27 WS.

WS – podstawowe przeznaczenie: wody powierzchniowe, w tym: rzeki, strumienie, potoki, kanały, suche poldery, małe zbiorniki retencyjne, jeziora, stawy wraz z przynależnym zagospodarowaniem terenu.

- Działkę nr 40/2 AM-12 obręb Sadlno o powierzchni 0.0089 ha, dla której Sąd Rejonowy w Ząbkowicach Śląskich Wydział Ksiąg Wieczystych prowadzi Księgę Wieczystą nr SW1Z/00064367/7.

Teren, na którym usytuowana jest przedmiotowa nieruchomość posiada miejscowy plan zagospodarowania przestrzennego. Uchwała nr LI/105/2013 Rady Miejskiej Ząbkowic Śląskich z dnia 30 grudnia 2013 r. w sprawie miejscowego planu zagospodarowania przestrzennego dla miasta Ząbkowice Śląskie – przedmiotową działkę określa jako obszar A11.27 WS.

WS – podstawowe przeznaczenie: wody powierzchniowe, w tym: rzeki, strumienie, potoki, kanały, suche poldery, małe zbiorniki retencyjne, jeziora, stawy wraz z przynależnym zagospodarowaniem terenu.

- Działkę nr 38/2 AM-12 obręb Sadlno o powierzchni 0.0015 ha, dla której Sąd Rejonowy w Ząbkowicach Śląskich Wydział Ksiąg Wieczystych prowadzi Księgę Wieczystą nr SW1Z/00041872/3.

Teren, na którym usytuowana jest przedmiotowa nieruchomość posiada miejscowy plan zagospodarowania przestrzennego. Uchwała nr LI/105/2013 Rady Miejskiej Ząbkowic Śląskich z dnia 30 grudnia 2013 r. w sprawie miejscowego planu

zagospodarowania przestrzennego dla miasta Ząbkowice Śląskie - przedmiotową działkę określa jako obszar A11.18 R.

R - podstawowe przeznaczenie: tereny rolnicze, w tym: grunty orne i lasy, uprawy polowe, łąki, pastwiska, uprawy sadownicze, ogrodnicze z zielenią śródpolną, drogami i ścieżkami śródpolnymi, stałymi i sezonowymi wodami powierzchniowymi wraz z przynależnym zagospodarowaniem terenu.

- Działkę nr 39/2 AM-12 obręb Sadlno o powierzchni 0.0051 ha, dla której Sąd Rejonowy w Ząbkowicach Śląskich Wydział Ksiąg Wieczystych prowadzi Księgę Wieczystą nr SW1Z/00064367/7.

Teren, na którym usytuowana jest przedmiotowa nieruchomość posiada miejscowy plan zagospodarowania przestrzennego. Uchwała nr LI/105/2013 Rady Miejskiej Ząbkowic Śląskich z dnia 30 grudnia 2013 r. w sprawie miejscowego planu zagospodarowania przestrzennego dla miasta Ząbkowice Śląskie - przedmiotową działkę określa jako obszar A11.27 WS.

WS - podstawowe przeznaczenie: wody powierzchniowe, w tym: rzeki, strumienie, potoki, kanały, suche poldery, małe zbiorniki retencyjne, jeziora, stawy wraz z przynależnym zagospodarowaniem terenu.

- Działkę nr 73/2 AM-13 obręb Sadlno o powierzchni 0.0039 ha, dla której Sąd Rejonowy w Ząbkowicach Śląskich Wydział Ksiąg Wieczystych prowadzi Księgę Wieczystą nr SW1Z/00064368/4.

Teren, na którym usytuowana jest przedmiotowa nieruchomość posiada miejscowy plan zagospodarowania przestrzennego. Uchwała nr LI/105/2013 Rady Miejskiej Ząbkowic Śląskich z dnia 30 grudnia 2013 r. w sprawie miejscowego planu zagospodarowania przestrzennego dla miasta Ząbkowice Śląskie - przedmiotową działkę określa jako obszar A11.27 WS.

WS - podstawowe przeznaczenie: wody powierzchniowe, w tym: rzeki, strumienie, potoki, kanały, suche poldery, małe zbiorniki retencyjne, jeziora, stawy wraz z przynależnym zagospodarowaniem terenu.

- Działkę nr 74/2 AM-13 obręb Sadlno o powierzchni 0.0005 ha, dla której Sąd Rejonowy w Ząbkowicach Śląskich Wydział Ksiąg Wieczystych prowadzi Księgę Wieczystą nr SW1Z/00064368/4.

Teren, na którym usytuowana jest przedmiotowa nieruchomość posiada miejscowy plan zagospodarowania przestrzennego. Uchwała nr LI/105/2013 Rady Miejskiej Ząbkowic Śląskich z dnia 30 grudnia 2013 r. w sprawie miejscowego planu zagospodarowania przestrzennego dla miasta Ząbkowice Śląskie - przedmiotową działkę określa jako obszar A11.27 WS.

WS - podstawowe przeznaczenie: wody powierzchniowe, w tym: rzeki, strumienie, potoki, kanały, suche poldery, małe zbiorniki retencyjne, jeziora, stawy wraz z przynależnym zagospodarowaniem terenu.

- Działkę nr 83/2 AM-13 obręb Sadlno o powierzchni 0.0148 ha, dla której Sąd Rejonowy w Ząbkowicach Śląskich Wydział Ksiąg Wieczystych prowadzi Księgę Wieczystą nr SW1Z/00064368/4.

Teren, na którym usytuowana jest przedmiotowa nieruchomość posiada miejscowy plan zagospodarowania przestrzennego. Uchwała nr LI/105/2013 Rady Miejskiej Ząbkowic Śląskich z dnia 30 grudnia 2013 r. w sprawie miejscowego planu zagospodarowania przestrzennego dla miasta Ząbkowice Śląskie - przedmiotową działkę określa jako obszar E1.3 WS.

WS - podstawowe przeznaczenie: wody powierzchniowe, w tym: rzeki, strumienie, potoki, kanały, suche poldery, małe zbiorniki retencyjne, jeziora, stawy wraz z przynależnym zagospodarowaniem terenu.

- Działkę nr 84/3 AM-13 obręb Sadlno o powierzchni 0.0070 ha, dla której Sąd Rejonowy w Ząbkowicach Śląskich Wydział Ksiąg Wieczystych prowadzi Księgę Wieczystą nr SW1Z/00064368/4.

Teren, na którym usytuowana jest przedmiotowa nieruchomość posiada miejscowy plan zagospodarowania przestrzennego. Uchwała nr LI/105/2013 Rady Miejskiej Ząbkowic Śląskich z dnia 30 grudnia 2013 r. w sprawie miejscowego planu zagospodarowania przestrzennego dla miasta Ząbkowice Śląskie - przedmiotową działkę określa jako obszar E1.3 WS.

WS - podstawowe przeznaczenie: wody powierzchniowe, w tym: rzeki, strumienie, potoki, kanały, suche poldery, małe zbiorniki retencyjne, jeziora, stawy wraz z przynależnym zagospodarowaniem terenu.

- Działkę nr 84/2 AM-13 obręb Sadlno o powierzchni 0.0054 ha, dla której Sąd Rejonowy w Ząbkowicach Śląskich Wydział Ksiąg Wieczystych prowadzi Księgę Wieczystą nr SW1Z/00064368/4.

Teren, na którym usytuowana jest przedmiotowa nieruchomość posiada miejscowy plan zagospodarowania przestrzennego. Uchwała nr LI/105/2013 Rady Miejskiej Ząbkowic Śląskich z dnia 30 grudnia 2013 r. w sprawie miejscowego planu zagospodarowania przestrzennego dla miasta Ząbkowice Śląskie - przedmiotową działkę określa jako obszar E1.3 WS.

WS - podstawowe przeznaczenie: wody powierzchniowe, w tym: rzeki, strumienie, potoki, kanały, suche poldery, małe zbiorniki retencyjne, jeziora, stawy wraz z przynależnym zagospodarowaniem terenu.

- Działkę nr 195/2 AM-1 obręb Pawłowice o powierzchni 0.0076 ha, dla której Sąd Rejonowy w Ząbkowicach Śląskich Wydział Ksiąg Wieczystych prowadzi Księgę Wieczystą nr SW1Z/00064126/6.

Teren, na którym usytuowana jest przedmiotowa nieruchomość posiada miejscowy plan zagospodarowania przestrzennego. Uchwała nr XXI/141/2015 Rady Miejskiej Ząbkowic Śląskich z dnia 18 grudnia 2015 r. w sprawie uchwalenia miejscowego planu zagospodarowania przestrzennego dla obrębu geodezyjnego Pawłowice - przedmiotową działkę określa jako obszar 8.27R.

R - tereny rolne

- Działkę nr 147/2 AM-1 obręb Grochowiska o powierzchni 0.0655 ha, dla której Sąd Rejonowy w Ząbkowicach Śląskich Wydział Ksiąg Wieczystych prowadzi Księgę Wieczystą nr SW1Z/00064130/7.

Teren, na którym usytuowana jest przedmiotowa nieruchomość posiada miejscowy plan zagospodarowania przestrzennego. Uchwała nr XXI/138/2015 Rady Miejskiej Ząbkowic Śląskich z dnia 18 grudnia 2015 r. w sprawie uchwalenia miejscowego planu zagospodarowania przestrzennego dla obrębu geodezyjnego Grochowiska - przedmiotową działkę określa jako obszar 9.33 R.

R - tereny rolne

- Działkę nr 145/2 AM-1 obręb Grochowiska o powierzchni 0.0084 ha, dla której Sąd Rejonowy w Ząbkowicach Śląskich Wydział Ksiąg Wieczystych prowadzi Księgę Wieczystą nr SW1Z/00064130/7.

Teren, na którym usytuowana jest przedmiotowa nieruchomość posiada miejscowy plan zagospodarowania przestrzennego. Uchwała nr XXI/138/2015 Rady Miejskiej Ząbkowic Śląskich z dnia 18 grudnia 2015 r. w sprawie uchwalenia miejscowego planu zagospodarowania przestrzennego dla obrębu geodezyjnego Grochowiska - przedmiotową działkę określa jako obszar 10.2.WS.

WS - przeznaczenie podstawowe: wody powierzchniowe (cieki, rowy melioracyjne, zbiorniki wodne).

- Działkę nr 306/2 AM-1 obręb Strąkowa o powierzchni 0.0346 ha, dla której Sąd Rejonowy w Ząbkowicach Śląskich Wydział Ksiąg Wieczystych prowadzi Księgę Wieczystą nr SW1Z/00064401/8.

Teren, na którym usytuowana jest przedmiotowa nieruchomość posiada miejscowy plan zagospodarowania przestrzennego. Uchwała nr XLVII/74/2013 Rady Miejskiej Ząbkowic Śląskich z dnia 29 sierpnia 2013 r. w sprawie uchwalenia miejscowego planu zagospodarowania przestrzennego dla obrębu geodezyjnego Strąkowa - przedmiotową działkę określa jako obszar 10.2.WS.

WS - wody stojące

- Działkę nr 309/4 AM-1 obręb Strąkowa o powierzchni 0.0200 ha, dla której Sąd Rejonowy w Ząbkowicach Śląskich Wydział Ksiąg Wieczystych prowadzi Księgę Wieczystą nr SW1Z/00064401/8.

Teren, na którym usytuowana jest przedmiotowa nieruchomość posiada miejscowy plan zagospodarowania przestrzennego. Uchwała nr XLVII/74/2013 Rady Miejskiej Ząbkowic Śląskich z dnia 29 sierpnia 2013 r. w sprawie uchwalenia miejscowego planu zagospodarowania przestrzennego dla obrębu geodezyjnego Strąkowa - przedmiotową działkę określa jako obszar 10.2.WS.

WS - wody stojące

- Działkę nr 357/2 AM-1 obręb Strąkowa o powierzchni 0.0803 ha, dla której Sąd Rejonowy w Ząbkowicach Śląskich Wydział Ksiąg Wieczystych prowadzi Księgę Wieczystą nr SW1Z/00064401/8.

Teren, na którym usytuowana jest przedmiotowa nieruchomość posiada miejscowy plan zagospodarowania przestrzennego. Uchwała nr XLVII/74/2013 Rady Miejskiej Ząbkowic Śląskich z dnia 29 sierpnia 2013 r. w sprawie uchwalenia miejscowego planu zagospodarowania przestrzennego dla obrębu geodezyjnego Strąkowa - przedmiotową działkę określa jako obszar 10.WS.

WS - wody stojące

- Działka nr 508/2 AM-3 obręb Strąkowa o powierzchni 0.0024 ha, dla której Sąd Rejonowy w Ząbkowicach Śląskich Wydział Ksiąg Wieczystych prowadzi księgę wieczystą nr SW1Z/00064400/1.

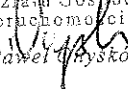
Teren, na którym usytuowana jest przedmiotowa nieruchomość posiada miejscowy plan zagospodarowania przestrzennego. Uchwała nr XLVII/74/2013 Rady Miejskiej Ząbkowic Śląskich z dnia 29 sierpnia 2013 r. w sprawie uchwalenia miejscowego planu zagospodarowania przestrzennego dla obrębu geodezyjnego Strąkowa - przedmiotową działkę określa jako obszar W.15.

W - wody płynące/cieki.

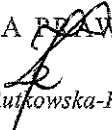
Sprzedż powyższej nieruchomości nastąpi w drodze bezprzetargowej w oparciu o art. 37 ust. 2 pkt. 2 ustawy z dnia 21 sierpnia 1997 roku o gospodarce nieruchomościami (Dz. U. z 2016 r. poz. 2147).

Sporządziła: Beata Kruk 

Podpis i pieczęć - Kierownika Wydziału

KIEROWNIK
Wydziału Gospodarki
Nieruchomościami

Paweł Dąbrowski

Podpis i pieczęć Radcy Prawnego

RADCA PRAWNY

Kamila Rulikowska-Krehut

Otrzymują do wiadomości i stosowania:

Rozdzielnik wewnętrzny:

- 1) Rejestr Zarządzeń/ Rejestr Kontroli* Pani Monika Krakowska - MR
- 2) BIP Pani Edyta Bałicka- _____
- 3) Tablica ogłoszeń UM Pani Zuzanna Kalisz _____
- 4) A/ A - akta wydziałowe GN . _____

Załącznik Nr 1
do Zarządzenia Nr 322/ XI /GN-2017
Burmistrza Ząbkowic Śląskich
z dnia 8 Wschowa 2017 roku

**Wykaz nieruchomości stanowiących mienie komunalne
przeznaczonych do sprzedaży w drodze bezprzetargowej**

Lp.	Nr działki	Pow. działki	Opis i położenie nieruchomości	Plan zagospodarowania przestrzennego	Cena nieruchomości wg wyceny rzeczoznawcy majątkowego
1.	44/2	pow. 0.0008 ha	Obręb Sadlno AM- 3 KW- SW1Z/00041872/3	<p>Teren, na którym usytuowana jest przedmiotowa nieruchomość posiada miejscowy plan zagospodarowania przestrzennego.</p> <p>Uchwała nr LI/105/2013 Rady Miejskiej Ząbkowic Śląskich z dnia 30 grudnia 2013 r. w sprawie miejscowego planu zagospodarowania przestrzennego dla miasta Ząbkowice Śląskie - przedmiotową działkę określa jako obszar A11.18 R.</p> <p>R - podstawowe przeznaczenie: tereny rolnicze, w tym: grunty orne i lasy, uprawy polowe, łąki, pastwiska, uprawy sadownicze, ogrodnicze z zielenią śródpolną, drogami i ścieżkami śródpolnymi, stałymi i sezonowymi wodami powierzchniowymi wraz z przynależnym zagospodarowaniem terenu.</p>	51,00 zł
2.	10/2	pow. 0.0019 ha	Obręb Sadlno AM- 3 KW- SW1Z/00041872/3	<p>Teren, na którym usytuowana jest przedmiotowa nieruchomość posiada</p>	121,00 zł

				<p>miejscowy plan zagospodarowania przestrzennego. Uchwała nr LI/105/2013 Rady Miejskiej Ząbkowic Śląskich z dnia 30 grudnia 2013 r. w sprawie miejscowego planu zagospodarowania przestrzennego dla miasta Ząbkowice Śląskie - przedmiotową działkę określa jako obszar A11.17WS. WS - podstawowe przeznaczenie: wody powierzchniowe, w tym: rzeki, strumienie, potoki, kanały, suche poldery, małe zbiorniki retencyjne, jeziora, stawy wraz z przynależnym zagospodarowaniem terenu.</p>	
3.	24/2	pow. 0.0010 ha	Obręb Sadlno AM- 3 KW- SW1Z/00064363/9	<p>Teren, na którym usytuowana jest przedmiotowa nieruchomość posiada miejscowy plan zagospodarowania przestrzennego. Uchwała nr LI/105/2013 Rady Miejskiej Ząbkowic Śląskich z dnia 30 grudnia 2013 r. w sprawie miejscowego planu zagospodarowania przestrzennego dla miasta Ząbkowice Śląskie - przedmiotową działkę określa jako obszar A11.27WS oraz A11/1KDD. WS - podstawowe przeznaczenie: wody powierzchniowe, w tym: rzeki, strumienie, potoki, kanały, suche poldery, małe</p>	64,00 zł

				<p>zbiorniki retencyjne, jeziora, stawy wraz z przynależnym zagospodarowaniem terenu.</p> <p>KDD - podstawowe przeznaczenie: drogi dojazdowe wraz z przynależnym zagospodarowaniem terenu.</p>	
4.	22/2	pow. 0.0020 ha	<p>Obręb Sadlno AM- 3 KW- SW1Z/00041872/3</p>	<p>Teren, na którym usytuowana jest przedmiotowa nieruchomość posiada miejscowy plan zagospodarowania przestrzennego.</p> <p>Uchwała nr LI/105/2013 Rady Miejskiej Ząbkowic Śląskich z dnia 30 grudnia 2013 r. w sprawie miejscowego planu zagospodarowania przestrzennego dla miasta Ząbkowice Śląskie - przedmiotową działkę określa jako obszar A11/3KDD.</p> <p>KDD - podstawowe przeznaczenie: drogi dojazdowe wraz z przynależnym zagospodarowaniem terenu.</p>	128,00 zł
5.	39/2	pow. 0.0029 ha	<p>Obręb Sadlno AM- 3 KW- SW1Z/00041872/3</p>	<p>Teren, na którym usytuowana jest przedmiotowa nieruchomość posiada miejscowy plan zagospodarowania przestrzennego.</p> <p>Uchwała nr LI/105/2013 Rady Miejskiej Ząbkowic Śląskich z dnia 30 grudnia 2013 r. w sprawie miejscowego planu zagospodarowania przestrzennego dla miasta Ząbkowice Śląskie -</p>	185,00 zł

				<p>przedmiotową działkę określa jako obszar A11.17WS.</p> <p>WS – podstawowe przeznaczenie: wody powierzchniowe, w tym: rzeki, strumienie, potoki, kanały, suche poldery, małe zbiorniki retencyjne, jeziora, stawy wraz z przynależnym zagospodarowaniem terenu.</p>	
6.	84/2	pow. 0.0005 ha	<p>Obręb Sadlno AM- 4 KW- SW1Z/00041872/3</p>	<p>Teren, na którym usytuowana jest przedmiotowa nieruchomość posiada miejscowy plan zagospodarowania przestrzennego.</p> <p>Uchwała nr LI/105/2013 Rady Miejskiej Ząbkowic Śląskich z dnia 30 grudnia 2013 r. w sprawie miejscowego planu zagospodarowania przestrzennego dla miasta Ząbkowice Śląskie - przedmiotową działkę określa jako obszar A11.18 R.</p> <p>R – podstawowe przeznaczenie: tereny rolnicze, w tym: grunty orne i lasy, uprawy polowe, łąki, pastwiska, uprawy sadownicze, ogrodnicze z zielenią śródpolną, drogami i ścieżkami śródpolnymi, stałymi i sezonowymi wodami powierzchniowymi wraz z przynależnym zagospodarowaniem terenu.</p>	32,00 zł
7.	89/2	pow. 0.0103 ha	<p>Obręb Sadlno AM- 4 KW- SW1Z/00064364/6</p>	<p>Teren, na którym usytuowana jest przedmiotowa nieruchomość posiada miejscowy plan</p>	656,00 zł

				<p>zagospodarowania przestrzennego.</p> <p>Uchwała nr LI/105/2013 Rady Miejskiej Ząbkowic Śląskich z dnia 30 grudnia 2013 r. w sprawie miejscowego planu zagospodarowania przestrzennego dla miasta Ząbkowice Śląskie – przedmiotową działkę określa jako obszar A11.27 WS.</p> <p>WS – podstawowe przeznaczenie: wody powierzchniowe, w tym: rzeki, strumienie, potoki, kanały, suche poldery, małe zbiorniki retencyjne, jeziora, stawy wraz z przynależnym zagospodarowaniem terenu.</p>	
8.	89/3	pow. 0.0048 ha	<p>Obręb Sadlno AM- 4 KW- SW1Z/00064364/6</p>	<p>Teren, na którym usytuowana jest przedmiotowa nieruchomość posiada miejscowy plan zagospodarowania przestrzennego.</p> <p>Uchwała nr LI/105/2013 Rady Miejskiej Ząbkowic Śląskich z dnia 30 grudnia 2013 r. w sprawie miejscowego planu zagospodarowania przestrzennego dla miasta Ząbkowice Śląskie – przedmiotową działkę określa jako obszar A11.27 WS.</p> <p>WS – podstawowe przeznaczenie: wody powierzchniowe, w tym: rzeki, strumienie, potoki, kanały, suche poldery, małe zbiorniki retencyjne, jeziora, stawy wraz</p>	306,00 zł

				z przynależnym zagospodarowaniem terenu.	
9.	25/2	pow. 0.0012 ha	Obwód Sadlno AM- 7 KW- SW1Z/00064365/3	<p>Teren, na którym usytuowana jest przedmiotowa nieruchomość posiada miejscowy plan zagospodarowania przestrzennego.</p> <p>Uchwała nr LI/105/2013 Rady Miejskiej Żąbkowic Śląskich z dnia 30 grudnia 2013 r. w sprawie miejscowego planu zagospodarowania przestrzennego dla miasta Żąbkowice Śląskie - przedmiotową działkę określa jako obszar A11.27 WS.</p> <p>WS - podstawowe przeznaczenie: wody powierzchniowe, w tym: rzeki, strumienie, potoki, kanały, suche poldery, małe zbiorniki retencyjne, jeziora, stawy wraz z przynależnym zagospodarowaniem terenu.</p>	77,00 zł
10.	19/2	pow. 0.0345 ha	Obwód Sadlno AM- 7 KW- SW1Z/00064365/3	<p>Teren, na którym usytuowana jest przedmiotowa nieruchomość posiada miejscowy plan zagospodarowania przestrzennego.</p> <p>Uchwała nr LI/105/2013 Rady Miejskiej Żąbkowic Śląskich z dnia 30 grudnia 2013 r. w sprawie miejscowego planu zagospodarowania przestrzennego dla miasta Żąbkowice Śląskie - przedmiotową działkę określa jako obszar A11.27 WS.</p>	2 180,00 zł

				WS - podstawowe przeznaczenie: wody powierzchniowe, w tym: rzeki, strumienie, potoki, kanały, suche poldery, małe zbiorniki retencyjne, jeziora, stawy wraz z przynależnym zagospodarowaniem terenu.	
11.	19/3	pow. 0.0027 ha	Obręb Sadlno AM- 7 KW- SW1Z/00064365/3	Teren, na którym usytuowana jest przedmiotowa nieruchomość posiada miejscowy plan zagospodarowania przestrzennego. Uchwała nr LI/105/2013 Rady Miejskiej Ząbkowic Śląskich z dnia 30 grudnia 2013 r. w sprawie miejscowego planu zagospodarowania przestrzennego dla miasta Ząbkowice Śląskie - przedmiotową działkę określa jako obszar A11.27 WS. WS - podstawowe przeznaczenie: wody powierzchniowe, w tym: rzeki, strumienie, potoki, kanały, suche poldery, małe zbiorniki retencyjne, jeziora, stawy wraz z przynależnym zagospodarowaniem terenu.	173,00 zł
12.	40/2	pow. 0.0089 ha	Obręb Sadlno AM- 12 KW- SW1Z/00064367/7	Teren, na którym usytuowana jest przedmiotowa nieruchomość posiada miejscowy plan zagospodarowania przestrzennego. Uchwała nr LI/105/2013 Rady Miejskiej Ząbkowic Śląskich z dnia 30 grudnia 2013 r. w sprawie miejscowego	567,00 zł

				<p>planu zagospodarowania przestrzennego dla miasta Ząbkowice Śląskie - przedmiotową działkę określa jako obszar A11.27 WS.</p> <p>WS - podstawowe przeznaczenie: wody powierzchniowe, w tym: rzeki, strumienie, potoki, kanały, suche poldery, małe zbiorniki retencyjne, jeziora, stawy wraz z przynależnym zagospodarowaniem terenu.</p>	
13.	38/2	pow. 0.0015 ha	<p>Obręb Sadlno AM- 12 KW- SW1Z/00041872/3</p>	<p>Teren, na którym usytuowana jest przedmiotowa nieruchomość posiada miejscowy plan zagospodarowania przestrzennego.</p> <p>Uchwała nr LI/105/2013 Rady Miejskiej Ząbkowic Śląskich z dnia 30 grudnia 2013 r. w sprawie miejscowego planu zagospodarowania przestrzennego dla miasta Ząbkowice Śląskie - przedmiotową działkę określa jako obszar A11.18 R.</p> <p>R - podstawowe przeznaczenie: tereny rolnicze, w tym: grunty orne i lasy, uprawy polowe, łąki, pastwiska, uprawy sadownicze, ogrodnicze z zielenią śródpolną, drogami i ścieżkami śródpolnymi, stałymi i sezonowymi wodami powierzchniowymi wraz z przynależnym zagospodarowaniem terenu.</p>	96,00 zł

14.	39/2	pow. 0.0051 ha	Obręb Sadlno AM- 12 KW- SW1Z/00064367/7	<p>Teren, na którym usytuowana jest przedmiotowa nieruchomość posiada miejscowy plan zagospodarowania przestrzennego.</p> <p>Uchwała nr LI/105/2013 Rady Miejskiej Ząbkowic Śląskich z dnia 30 grudnia 2013 r. w sprawie miejscowego planu zagospodarowania przestrzennego dla miasta Ząbkowice Śląskie - przedmiotową działkę określa jako obszar A11.27 WS.</p> <p>WS - podstawowe przeznaczenie: wody powierzchniowe, w tym: rzeki, strumienie, potoki, kanały, suche poldery, małe zbiorniki retencyjne, jeziora, stawy wraz z przynależnym zagospodarowaniem terenu.</p>	325,00 zł
15.	73/2	pow. 0.0039 ha	Obręb Sadlno AM- 13 KW- SW1Z/00064368/4	<p>Teren, na którym usytuowana jest przedmiotowa nieruchomość posiada miejscowy plan zagospodarowania przestrzennego.</p> <p>Uchwała nr LI/105/2013 Rady Miejskiej Ząbkowic Śląskich z dnia 30 grudnia 2013 r. w sprawie miejscowego planu zagospodarowania przestrzennego dla miasta Ząbkowice Śląskie - przedmiotową działkę określa jako obszar A11.27 WS.</p> <p>WS - podstawowe przeznaczenie: wody powierzchniowe, w</p>	249,00 zł

				tym: rzeki, strumienie, potoki, kanały, suche poldery, małe zbiorniki retencyjne, jeziora, stawy wraz z przynależnym zagospodarowaniem terenu.	
16.	74/2	pow. 0.0005 ha	Obwód Sadlno AM- 13 KW- SW1Z/00064368/4	<p>Teren, na którym usytuowana jest przedmiotowa nieruchomość posiada miejscowy plan zagospodarowania przestrzennego.</p> <p>Uchwała nr LI/105/2013 Rady Miejskiej Ząbkowic Śląskich z dnia 30 grudnia 2013 r. w sprawie miejscowego planu zagospodarowania przestrzennego dla miasta Ząbkowice Śląskie - przedmiotową działkę określa jako obszar A11.27 WS.</p> <p>WS - podstawowe przeznaczenie: wody powierzchniowe, w tym: rzeki, strumienie, potoki, kanały, suche poldery, małe zbiorniki retencyjne, jeziora, stawy wraz z przynależnym zagospodarowaniem terenu.</p>	32,00 zł
17.	83/2	pow. 0.0148 ha	Obwód Sadlno AM- 13 KW- SW1Z/00064368/4	<p>Teren, na którym usytuowana jest przedmiotowa nieruchomość posiada miejscowy plan zagospodarowania przestrzennego.</p> <p>Uchwała nr LI/105/2013 Rady Miejskiej Ząbkowic Śląskich z dnia 30 grudnia 2013 r. w sprawie miejscowego planu zagospodarowania przestrzennego dla</p>	941,00 zł

				<p>miasta Ząbkowice Śląskie - przedmiotową działkę określa jako obszar E1.3 WS.</p> <p>WS - podstawowe przeznaczenie: wody powierzchniowe, w tym: rzeki, strumienie, potoki, kanały, suche poldery, małe zbiorniki retencyjne, jeziora, stawy wraz z przynależnym zagospodarowaniem terenu.</p>	
18.	84/3	pow. 0.0070 ha	<p>Obręb Sadlno AM- 13 KW- SW1Z/00064368/4</p>	<p>Teren, na którym usytuowana jest przedmiotowa nieruchomość posiada miejscowy plan zagospodarowania przestrzennego.</p> <p>Uchwała nr LI/105/2013 Rady Miejskiej Ząbkowic Śląskich z dnia 30 grudnia 2013 r. w sprawie miejscowego planu zagospodarowania przestrzennego dla miasta Ząbkowice Śląskie - przedmiotową działkę określa jako obszar E1.3 WS.</p> <p>WS - podstawowe przeznaczenie: wody powierzchniowe, w tym: rzeki, strumienie, potoki, kanały, suche poldery, małe zbiorniki retencyjne, jeziora, stawy wraz z przynależnym zagospodarowaniem terenu.</p>	447,00 zł
19.	84/2	pow. 0.0054 ha	<p>Obręb Sadlno AM- 13 KW- SW1Z/00064368/4</p>	<p>Teren, na którym usytuowana jest przedmiotowa nieruchomość posiada miejscowy plan zagospodarowania przestrzennego.</p> <p>Uchwała nr</p>	345,00 zł

				<p>LI/105/2013 Rady Miejskiej Ząbkowic Śląskich z dnia 30 grudnia 2013 r. w sprawie miejscowego planu zagospodarowania przestrzennego dla miasta Ząbkowice Śląskie - przedmiotową działkę określa jako obszar E1.3 WS.</p> <p>WS - podstawowe przeznaczenie: wody powierzchniowe, w tym: rzeki, strumienie, potoki, kanały, suche poldery, małe zbiorniki retencyjne, jeziora, stawy wraz z przynależnym zagospodarowaniem terenu.</p>	
20.	195/2	pow. 0.0076 ha	<p>Obręb Pawłowice AM- 1 KW- SW1Z/00064126/6</p>	<p>Teren, na którym usytuowana jest przedmiotowa nieruchomość posiada miejscowy plan zagospodarowania przestrzennego.</p> <p>Uchwała nr XXI/141/2015 Rady Miejskiej Ząbkowic Śląskich z dnia 18 grudnia 2015 r. w sprawie uchwalenia miejscowego planu zagospodarowania przestrzennego dla obrębu geodezyjnego Pawłowice - przedmiotową działkę określa jako obszar 8.27R.</p> <p>R - tereny rolne</p>	485,00 zł
21.	147/2	pow. 0.0655 ha	<p>Obręb Grochowiska AM- 1 KW- SW1Z/00064130/7</p>	<p>Teren, na którym usytuowana jest przedmiotowa nieruchomość posiada miejscowy plan zagospodarowania przestrzennego.</p> <p>Uchwała nr XXI/138/2015 Rady Miejskiej Ząbkowic</p>	4 107,00 zł

				<p>Śląskich z dnia 18 grudnia 2015 r. w sprawie uchwalenia miejscowego planu zagospodarowania przestrzennego dla obrębu geodezyjnego Grochowiska - przedmiotową działkę określa jako obszar 9.33 R.</p> <p>R - tereny rolne</p>	
22.	145/2	pow. 0.0084 ha	<p>Obręb Grochowiska AM- 1 KW- SW1Z/00064130/7</p>	<p>Teren, na którym usytuowana jest przedmiotowa nieruchomość posiada miejscowy plan zagospodarowania przestrzennego.</p> <p>Uchwała nr XXI/138/2015 Rady Miejskiej Ząbkowic Śląskich z dnia 18 grudnia 2015 r. w sprawie uchwalenia miejscowego planu zagospodarowania przestrzennego dla obrębu geodezyjnego Grochowiska - przedmiotową działkę określa jako obszar 10.2.WS.</p> <p>WS - przeznaczenie podstawowe: wody powierzchniowe (cieki, rowy melioracyjne, zbiorniki wodne).</p>	536,00 zł
23.	306/2	pow. 0.0346 ha	<p>Obręb Strąkowa AM- 1 KW- SW1Z/00064401/8</p>	<p>Teren, na którym usytuowana jest przedmiotowa nieruchomość posiada miejscowy plan zagospodarowania przestrzennego.</p> <p>Uchwała nr XLVII/74/2013 Rady Miejskiej Ząbkowic Śląskich z dnia 29 sierpnia 2013 r. w sprawie uchwalenia miejscowego planu zagospodarowania przestrzennego dla obrębu geodezyjnego</p>	2 187,00 zł

				Strąkowa – przedmiotową działkę określa jako obszar 10.2.WS. WS – wody stojące	
24.	309/4	pow. 0.0200 ha	Obręb Strąkowa AM- 1 KW- SW1Z/00064401/8	Teren, na którym usytuowana jest przedmiotowa nieruchomość posiada miejscowy plan zagospodarowania przestrzennego. Uchwała nr XLVII/74/2013 Rady Miejskiej Ząbkowic Śląskich z dnia 29 sierpnia 2013 r. w sprawie uchwalenia miejscowego planu zagospodarowania przestrzennego dla obrębu geodezyjnego Strąkowa – przedmiotową działkę określa jako obszar 10.2.WS. WS – wody stojące	1 270,00 zł
25.	357/2	pow. 0.0803 ha	Obręb Strąkowa AM- 1 KW- SW1Z/00064401/8	Teren, na którym usytuowana jest przedmiotowa nieruchomość posiada miejscowy plan zagospodarowania przestrzennego. Uchwała nr XLVII/74/2013 Rady Miejskiej Ząbkowic Śląskich z dnia 29 sierpnia 2013 r. w sprawie uchwalenia miejscowego planu zagospodarowania przestrzennego dla obrębu geodezyjnego Strąkowa – przedmiotową działkę określa jako obszar 10.WS. WS – wody stojące	5 011,00 zł
26.	508/2	pow. 0.0024 ha	Obręb Strąkowa AM- 3 KW- SW1Z/00064400/1	Teren, na którym usytuowana jest przedmiotowa nieruchomość posiada miejscowy plan zagospodarowania przestrzennego.	153,00 zł

				<p>Uchwała nr XLVII/74/2013 Rady Miejskiej Ząbkowic Śląskich z dnia 29 sierpnia 2013 r. w sprawie uchwalenia miejscowego planu zagospodarowania przestrzennego dla obrębu geodezyjnego Strąkowa - przedmiotową działkę określa jako obszar W.15. W - wody płynące/cieki.</p>	
--	--	--	--	--	--

Wykaz niniejszy zostaje wywieszony na okres 21 dni tj. od dnia 08.11 2017 roku do dnia 29.11 2017 roku.

Termin do złożenia wniosku przez osoby, którym przysługuje pierwszeństwo w nabyciu powyższej nieruchomości na podstawie art. 34 ust.1 pkt 1 i 2 ustawy z dnia 21 sierpnia 1997 roku o gospodarce nieruchomościami (Dz. U. z 2016 r. poz. 2147) wynosi 6 tygodni licząc od dnia wywieszenia wykazu.

Sporządziła: Beata Kruk

K I E K O W N I K
Wydział Gospodarki
Nieruchomościami
[Podpis]
Panel Dyskusyjny