








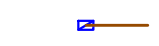





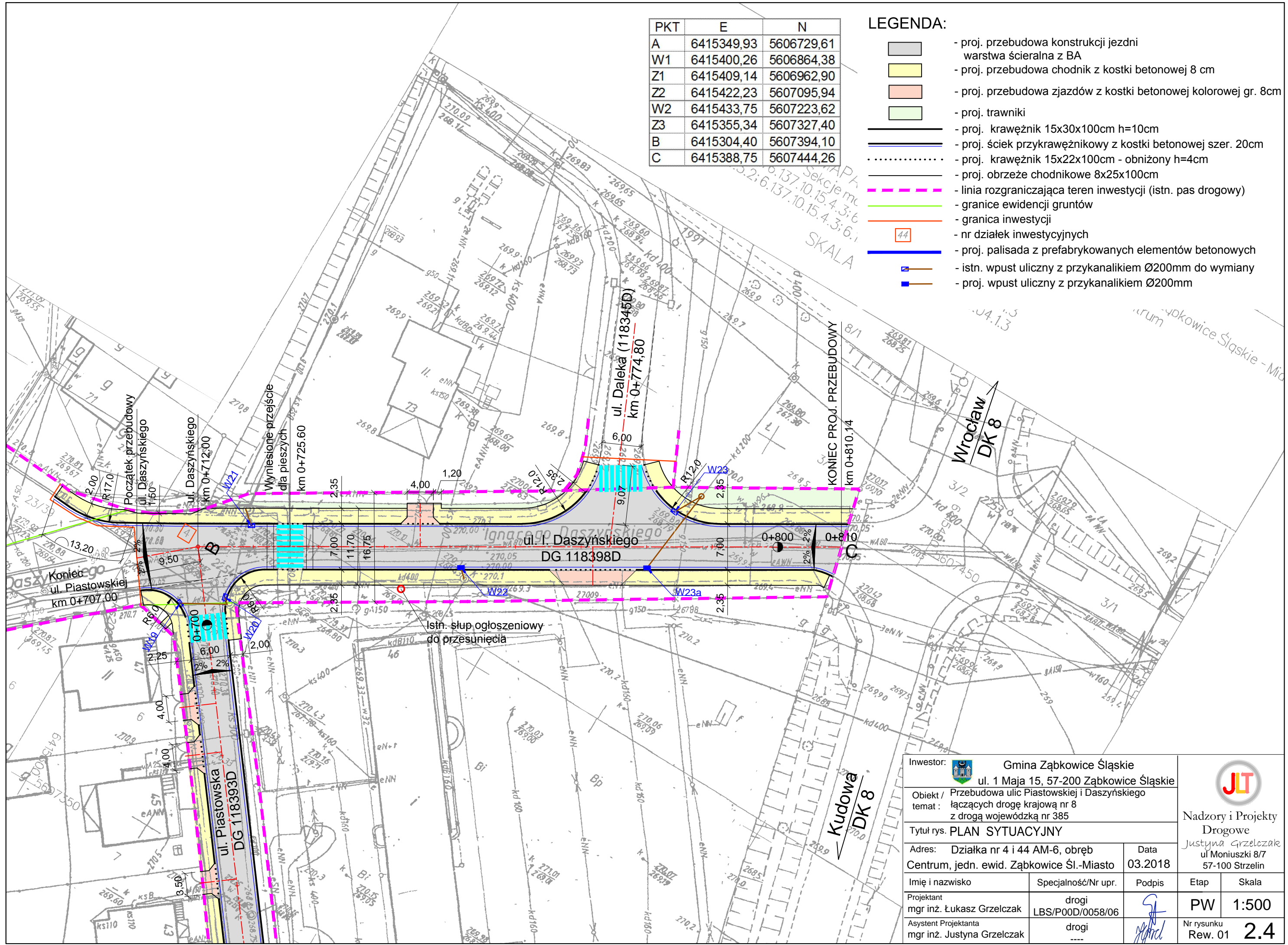




PKT	E	N
A	6415349,93	5606729,61
W1	6415400,26	5606864,38
Z1	6415409,14	5606962,90
Z2	6415422,23	5607095,94
W2	6415433,75	5607223,62
Z3	6415355,34	5607327,40
B	6415304,40	5607394,10
C	6415388,75	5607444,26

LEGENDA:

-  - proj. przebudowa konstrukcji jezdni
warstwa ścieralna z BA
-  - proj. przebudowa chodnik z kostki betonowej 8 cm
-  - proj. przebudowa zjazdów z kostki betonowej kolorowej gr. 8cm
-  - proj. trawniki
-  - proj. krawężnik 15x30x100cm h=10cm
-  - proj. ściek przykrawężnikowy z kostki betonowej szer. 20cm
-  - proj. krawężnik 15x22x100cm - obniżony h=4cm
-  - proj. obrzeże chodnikowe 8x25x100cm
-  - linia rozgraniczająca teren inwestycji (istn. pas drogowy)
-  - granice ewidencji gruntów
-  - granica inwestycji
-  - nr działek inwestycyjnych
-  - proj. palisada z prefabrykowanych elementów betonowych
-  - istn. wpust uliczny z przykanalikiem Ø200mm do wymiany
-  - proj. wpust uliczny z przykanalikiem Ø200mm



Inwestor:  Gmina Ząbkowice Śląskie ul. 1 Maja 15, 57-200 Ząbkowice Śląskie		
Obiekt / temat: Przebudowa ulic Piastowskiej i Daszyńskiego łączących drogę krajową nr 8 z drogą wojewódzką nr 385		
Tytuł rys. PLAN SYTUACYJNY		
Adres: Działka nr 4 i 44 AM-6, obręb Centrum, jedn. ewid. Ząbkowice Śl.-Miasto		Data: 03.2018
Imię i nazwisko	Specjalność/Nr upr.	Podpis
mgr inż. Łukasz Grzelczak	drogi LBS/POOD/0058/06	
Asystent Projektanta	mgr inż. Justyna Grzelczak	
Etap: PW		Skala: 1:500
Nr rysunku: Rew. 01		2.4