

OR.0050.36.2019.IGP

(nr sprawy zgodny z JRWA)

Zarządzenie Nr 36/IIGP-2019
Burmistrza Ząbkowic Śląskich
z dnia 29 stycznia 2019 roku

**w sprawie wprowadzenia wzoru „Oświadczenia dla celów naliczenia opłaty za
zmniejszenie naturalnej retencji terenowej”.**

Na podstawie art. 30 ust. 1 ustawy z dnia 8 marca 1990 roku o samorządzie gminnym (Dz.U. z 2018 r. poz. 994) oraz art. 269 ustawy z dnia 20 lipca 2017 r. Prawo Wodne (Dz.U. z 2018 r. poz. 2268) zarządzam, co następuje:

§ 1. W celu zapewnienia prawidłowego obliczenia wysokości opłaty za zmniejszenie naturalnej retencji terenowej, określa się wzór „Oświadczenia dla celów naliczenia opłaty za zmniejszenie naturalnej retencji terenowej”.

§ 2. Wzór oświadczenia, o którym mowa w § 1 stanowi załącznik do niniejszego zarządzenia.

§ 3. Wykonanie zarządzenia powierza się Kierownikowi Wydziału Infrastruktury i Gospodarki Przestrzennej.

§ 4. Zarządzenie wchodzi w życie z dniem podpisania.


Z up. Burmistrza
Dariusz Młodożęć
Zastępca Burmistrza




Uzasadnienie _____

W myśl art. 30 ust. 1 ustawy z dnia 8 marca 1990 roku o samorządzie gminnym (Dz.U. z 2018 r. poz. 994) oraz art. 269 ustawy z dnia 20 lipca 2017 r. Prawo Wodne (Dz.U. z 2018 r. poz. 2268) w celu zapewnienia prawidłowego obliczenia wysokości opłaty za zmniejszenie naturalnej retencji terenowej, określa się wzór „Oświadczenia dla celów naliczenia opłaty za zmniejszenie naturalnej retencji terenowej”.


Sporządziła: Justyna Obrat – Inspektor ds. infrastruktury technicznej..... .....
(imię i nazwisko, stanowisko) (podpis lub parafka, pieczęćka)

Podpis i pieczęćka kierownika wydziału: .....
(podpis lub parafka, pieczęćka)

Podpis i pieczęćka radcy prawnego: .....
(podpis lub parafka, pieczęćka)

Otrzymują do wiadomości i stosowania:

1. Rozdzielnik wewnętrzny:

- 1) Rejestr Zarządzeń/Rejestr Kontroli* Pani Monika Woźniak-  _____
- 2) BIP Pani Edyta Balicka - _____
- 3) Tablica ogłoszeń UM Pani Zuzanna Kalisz- _____
- 4) A/A- akta wydziałowe IGP- _____

Ząbkowice Śląskie, dnia r.

.....
 (imię i nazwisko / nazwa podmiotu)

.....
 (miejsce zamieszkania / adres siedziby)

.....
 (PESEL / NIP)

Oświadczenie o powierzchni zmniejszonej naturalnej retencji terenowej nieruchomości

Niniejszym oświadczam, że posiadam nieruchomość o powierzchni powyżej 3 500,00 m², na której na skutek wykonywania robót lub obiektów budowlanych trwale związanych z gruntem, wyłączono więcej niż 70% powierzchni nieruchomości z powierzchni biologicznie czynnej (art. 269 ust. 1 pkt 1 ustawy z dnia 20 lipca 2017 r. -Prawo Wodne (Dz.U. z 2018 r. poz. 2268)).

1. Dane dotyczące nieruchomości:

| Lp. | Nieruchomość wska- zać nr działki/działek ewidencyjnych , miejsco- wość (obręb), nr księgi wieczystej | Całkowita powierzchnia nieruchomości w m ² | Powierzchnia zabudowy, w skład której wchodzi: zabudo- wa, magazyny, inne obiekty budowlane, a także parkingi, chodniki i inne szczelne po- wierzchnie wchodzące w skład nieruchomości w m ² (wielkość utraconej powierzchni biologicz- nie czynnej) | Powierzchnia biologicznie czynna tj. tereny zielone w m ² | Powierzchnia urządzeń retencyjnych np. zbiorników retencyjnych w m ² (o ile są) lub wpisać „brak” |
|-----|---|--|---|--|--|
| 1. | nr obręb KW | | | | |
| 2. | nr obręb KW | | | | |
| 3. | nr obręb KW | | | | |
| ... | | | | | |

2. Nieruchomość jest ujęta nie jest ujęta w system kanalizacji otwartej lub zamkniętej
 zgodnie z pozwoleniem wodnoprawnym
 (nr pozwolenia i data wydania lub wpisać „brak”)

**System kanalizacji otwartej lub zamkniętej należy rozumieć jako zespół urządzeń służących do odprowadzania z danego obszaru wód opadowych i roztopowych, którymi mogą być zarówno urządzenia kanalizacji deszczowej, jak i ogólnospławnej. Otwarte systemy kanalizacji to: korytka odprowadzające, rynsztoki, rynny, rowy, systemy odwodnień i profili dróg, chodników oraz innych powierzchni utwardzonych. Zamknięte systemy kanalizacji deszczowej to np. rurociągi, zamknięte kanały ściekowe ze studzienkami.*

3. Jednocześnie informuję, że na wyżej wymienionych nieruchomości/ach:

- brak urządzeń do retencjonowania wody z powierzchni trwale uszczelnionych związanych z gruntem,
- znajdują się urządzenia do retencjonowania wody z powierzchni uszczelnionych o pojemności m³.

Oświadczenie

Wyrażam zgodę na przetwarzanie moich danych osobowych zawartych w formularzu zgłoszeniowym dla potrzeb niezbędnych do ustalenia wysokości opłaty za zmniejszenie naturalnej retencji terenowej zgodnie z ustawą z dnia 29.08.1997 r. o ochronie danych osobowych (Dz.U z 2018 r. poz. 1000).

.....
(miejsowość, data)

.....
(czytelny podpis)

Zgodnie z artykułem 13 i 14 Rozporządzenia Parlamentu Europejskiego i Rady (UE) 2016/679 z dnia 27 kwietnia 2016 r. w sprawie ochrony osób fizycznych w związku z przetwarzaniem danych osobowych i w sprawie swobodnego przepływu takich danych oraz uchylenia dyrektywy 95/46/WE (ogólne rozporządzenie o ochronie danych), pragniemy dopełnić obowiązku informacyjnego przekazując Państwu poniższe dane:

Administratorem Państwa danych osobowych jest: Burmistrz Ząbkowic Śląskich z siedzibą przy ul. 1 Maja 15, 57-200 Ząbkowice Śląskie. Mogą się Państwo z nami skontaktować przy pomocy numeru telefonu: +048 (74) 816-53-00, fax: +048 (74) 815-54-45 lub mailowo - urząd@zabkowiceslaskie.pl.

Kontakt z Inspektorem Ochrony Danych możliwy jest za pośrednictwem adresu e-mail: iod@zabkowiceslaskie.pl

Celem przetwarzania danych jaki realizuje Administrator są dane niezbędnych do ustalenia wysokości opłaty za zmniejszenie naturalnej retencji terenowej – bez podania danych osobowych nie będzie możliwe wydanie decyzji administracyjnej.

Źródłem przetwarzania danych, przez Administratora, są dane wskazane w oświadczenie o powierzchni zmniejszonej naturalnej retencji terenowej nieruchomości.

Dane nie będą przekazywane do Państw trzecich.

Dane po zrealizowaniu celu, dla którego zostały zebrane, będą przetwarzane do celów archiwalnych i przechowywane przez okres niezbędny do zrealizowania przepisów dotyczących archiwizowania danych obowiązujących u Administratora.

Jednocześnie posiadają Państwo możliwość dostępu i aktualizacji podanych danych.

Przysługuje Państwu prawo do żądania usunięcia lub ograniczenia przetwarzania oraz prawo do wniesienia sprzeciwu wobec przetwarzania, a także prawo do przenoszenia danych. Mogą Państwo skorzystać z przysługujących praw kontaktując się z Administratorem przez powyższe dane kontaktowe. Przysługuje Państwu prawo wniesienia skargi do Urzędu Ochrony Danych Osobowych. Podanie danych jest dobrowolne, jednak niezbędne do zrealizowania celu. W ramach realizowanego przetwarzania nie występuje profilowanie.

.....
(miejsowość, data)

.....
(czytelny podpis)