

kwiecień 2019

## **PROJEKT STAŁEJ ORGANIZACJI RUCHU DROGOWEGO**

DLA INWESTYCJI:

**"Przebudowa ulicy Parkowej w Ząbkowicach Śląskich  
[intensywne opady deszczu czerwiec, lipiec 2018 r.]"**

Inwestor:

Gmina Ząbkowice Śląskie  
ul. 1 Maja 15, 57-200 Ząbkowice Śląskie

Projektant:

Jowita Kędzierska

Przewidywany termin wprowadzenia stałej organizacji ruchu:  
**30.09.2019**

## **SPIS TREŚCI**

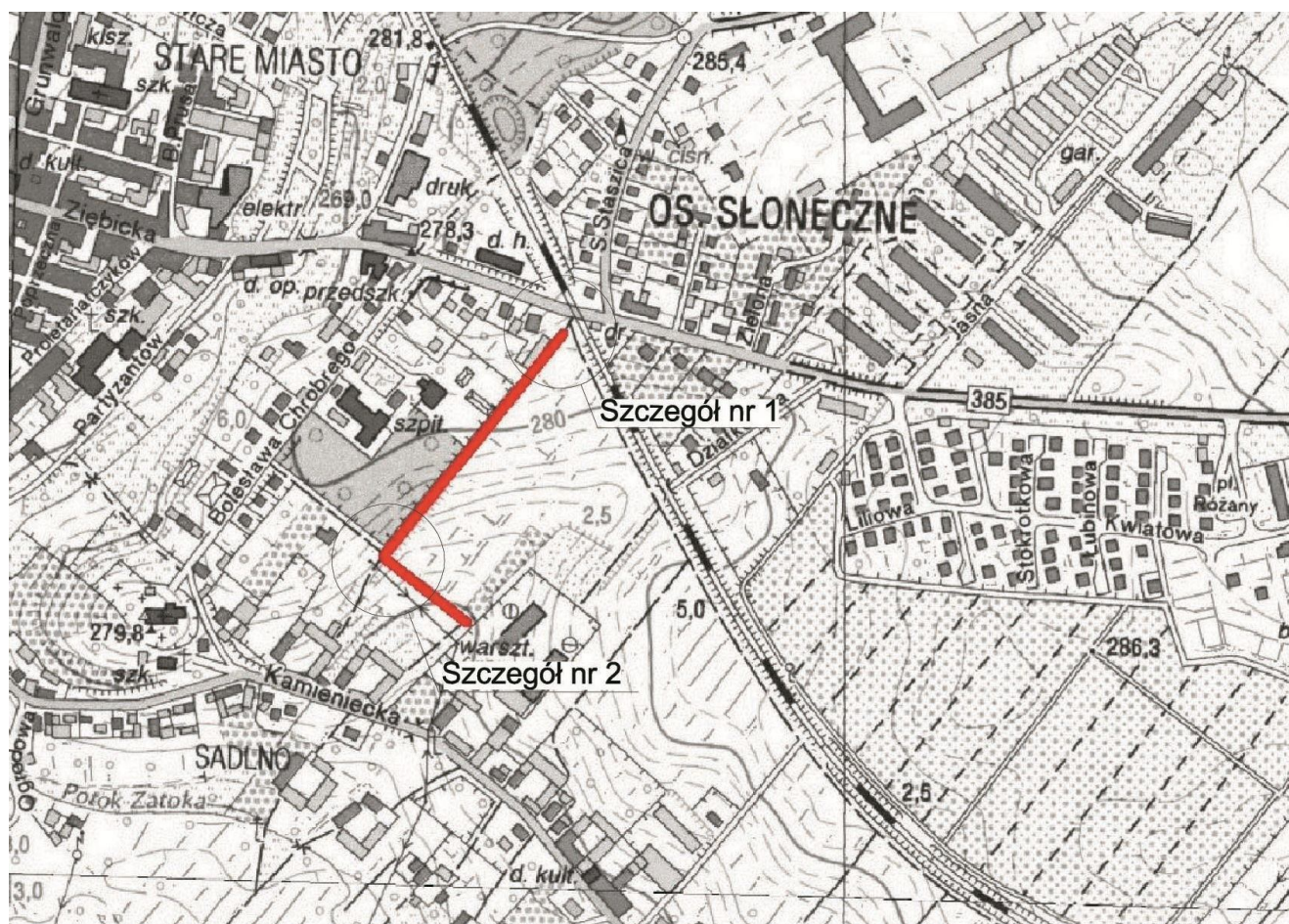
Strona tytułowa .....	1
Spis treści .....	2
Karta uzgodnień .....	3
Lokalizacja obiektu .....	4
Opis techniczny .....	5
1. Przedmiot opracowania .....	5
2. Podstawa opracowania .....	5
3. Inwestor .....	5
4. Stan istniejący .....	5
5. Stan projektowany .....	5
6. Obowiązki Inwestora .....	6
7. Termin wprowadzenia stałej organizacji ruchu .....	6

## **SPIS RYSUNKÓW**

Rysunek nr 1.	Plan sytuacyjny - szczegół nr 1
Rysunek nr 2.	Plan sytuacyjny - szczegół nr 2

## Lokalizacja Inwestycji

Działki nr: 9, 20, 21/4, 28. Arkusz mapy 1, Obręb 0003 Sadlno, Gmina Ząbkowice Śląskie, powiat ząbkowicki, województwo dolnośląskie.



skala 1:10000

# **KARTA UZGODNIENÍ**

Projekt stałej organizacji ruchu: "Przebudowa ulicy Parkowej w Ząbkowicach Śląskich  
[intensywne opady deszczu czerwiec, lipiec 2018 r.]"

# **OPIS TECHNICZNY**

## **1. Przedmiot opracowania**

Przedmiotem opracowania jest projekt stałej organizacji ruchu drogowego dla zadania pn.: "Przebudowa ulicy Parkowej w Ząbkowicach Śląskich [intensywne opady deszczu czerwiec, lipiec 2018 r.]".

## **2. Podstawa opracowania**

- Obwieszczenie Ministra Infrastruktury i Budownictwa z dnia 24 marca 2017 r. w sprawie ogłoszenia jednolitego tekstu rozporządzenia Ministra Infrastruktury w sprawie szczegółowych warunków zarządzania ruchem na drogach oraz wykonywania nadzoru nad tym zarządzaniem (Dz.U. 2017 poz. 784),
- Obwieszczenie Ministra Infrastruktury i Budownictwa z dnia 23 grudnia 2015 r. w sprawie ogłoszenia jednolitego tekstu rozporządzenia Ministra Transportu i Gospodarki Morskiej w sprawie warunków technicznych, jakim powinny odpowiadać drogi publiczne i ich usytuowanie (Dz.U. 2016 poz. 124),
- Ustawa a dnia 20 czerwca 1997r "Prawo o ruchu drogowym" (Dz. U. z 2005r. Nr 108,poz. 908),
- Mapy sytuacyjno-wysokościowe,
- Uzgodnienia z Inwestorem.

## **3. Inwestor**

Gmina Ząbkowice Śląskie  
ul. 1 Maja 15, 57-200 Ząbkowice Śląskie

## **4. Stan istniejący (charakterystyka drogi oraz ruchu)**

Odcinek ulicy Parkowej objęty opracowaniem rozpoczyna się od skrzyżowania z ulicą Ziębicką, a kończy w obrębie nieruchomości o nr 26/1. Całkowita długość wynosi 387m. Nawierzchnia jezdni jest w złym stanie technicznym. Występują wymycia kruszywa oraz zapadnięcia. Lokalnie stwierdzono występowanie masy bitumicznej również w złym stanie technicznym. Bezpośrednio do drogi przylegają nieruchomości, które mają połączenie w postaci zjazdów indywidualnych. W planie ulica składa się z dwóch odcinków prostych, a w profilu przebiega w niewielkim pochyleniu o wartości od około 1,0 - 4,0%. Obszar zabudowany o dopuszczalnej prędkości 50/60 km/h. Natężenie ruchu określono jako małe.

Istniejące oznakowanie poziome, pionowe oraz urządzenia bezpieczeństwa ruchu drogowego zaznaczono na planach sytuacyjnych

## **5. Stan projektowany**

W ramach opracowania przewidziano ustawienie znaków D-46 oraz D-47 "początek oraz koniec drogi wewnętrznej" od strony ulicy Ziębickiej oraz od strony ulicy Bolesława Chrobrego. W ciągu ulicy Parkowej w kierunku nieruchomości nr 15 ustawić znak D-4a (droga bez przejazdu).

Wszystkie znaki oraz urządzenia BRD powinny spełniać wymagania podane w:

*Rozporządzeniu Ministra Infrastruktury z dnia 3 lipca 2006 w sprawie szczegółowych warunków technicznych dla znaków i sygnałów drogowych oraz urządzeń bezpieczeństwa ruchu drogowego i warunków ich umieszczania na drogach (Załącznik do Dz. U. Nr 220 poz. 2181 dnia 23 grudnia 2003.).*

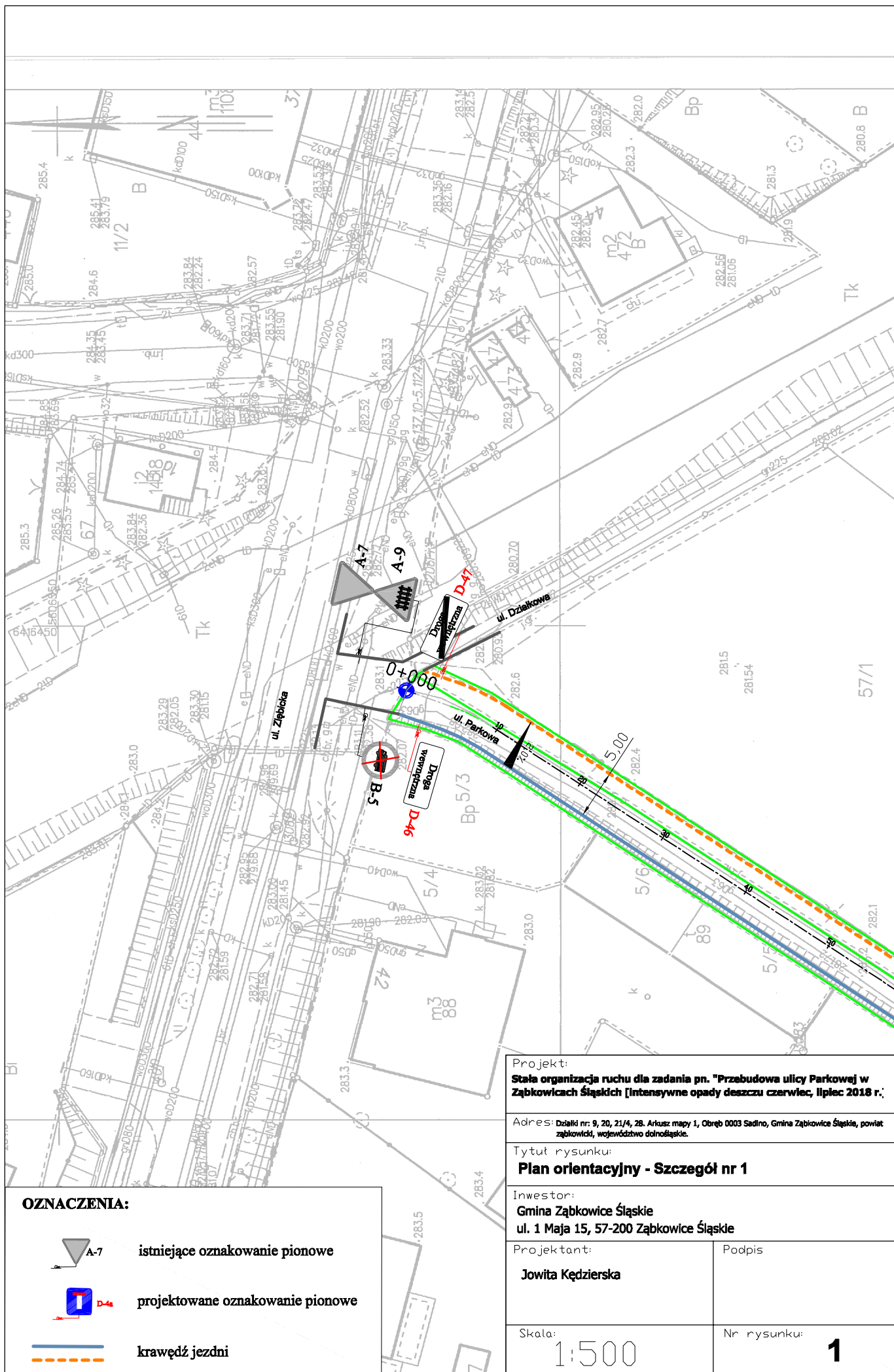
## **6. Obowiązki Inwestora**

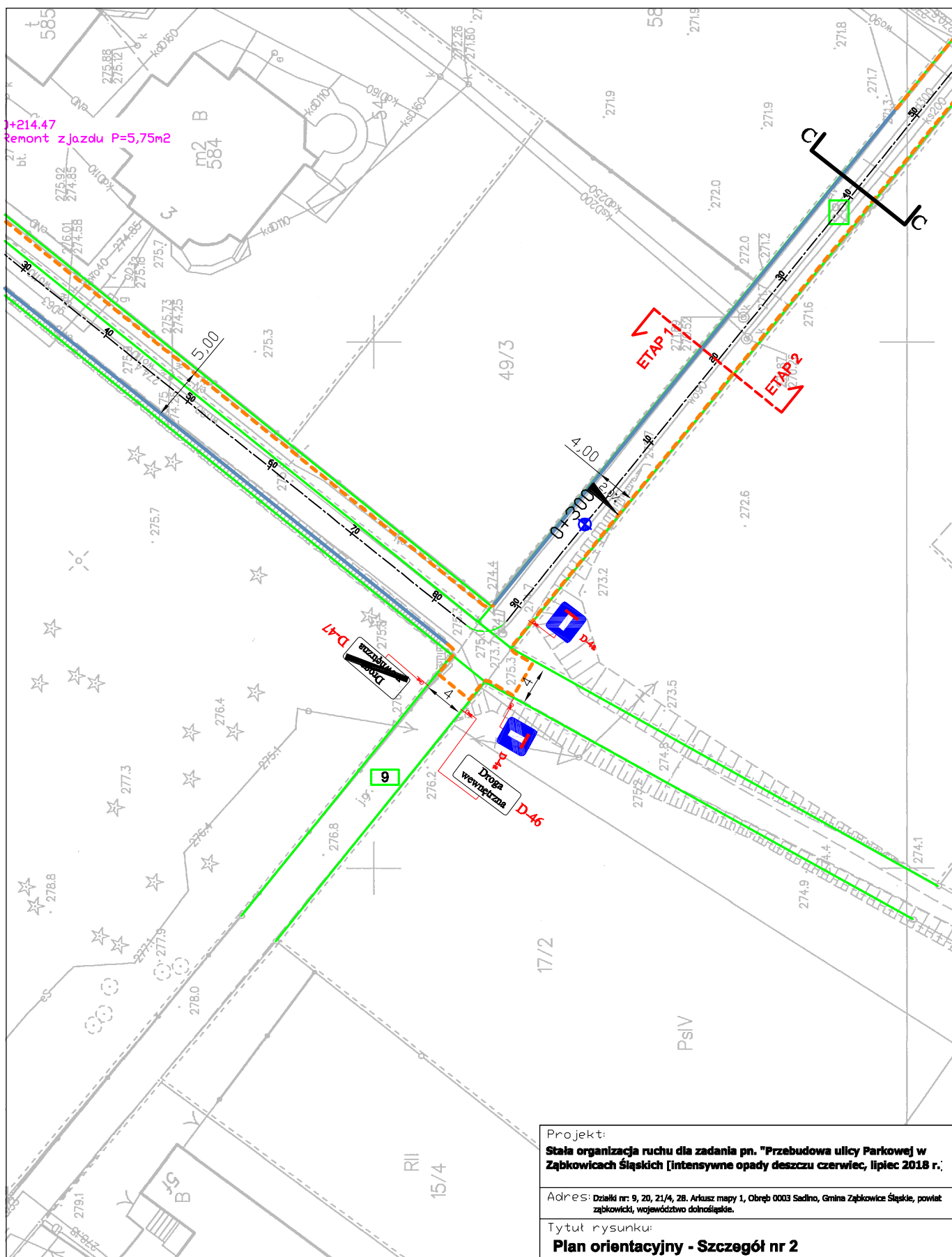
Zgodnie obwieszczeniem Ministra Infrastruktury i Budownictwa z dnia 24 marca 2017 r. w sprawie ogłoszenia jednolitego tekstu rozporządzenia Ministra Infrastruktury w sprawie szczegółowych warunków zarządzania ruchem na drogach oraz wykonywania nadzoru nad tym zarządzaniem (Dz.U. 2017 poz. 784), §12. pt. 1. Jednostka wprowadzająca organizację ruchu zawiadamia organ zarządzający ruchem, zarząd drogi oraz właściwego komendanta Policji o terminie jej wprowadzenia na 7 dni przed dniem wprowadzenia organizacji ruchu.

## **7. Termin wprowadzenia stałej organizacji ruchu**

**30.09.2019**







#### **OZNACZENIA:**



istniejące oznakowanie pionowe



projektowane oznakowanie pionowe



krawędź jezdni

Projekt:

**Stala organizacja ruchu dla zadania pn. "Przebudowa ulicy Parkowej w Zabkowicach Śląskich [intensywne opady deszczu czerwiec, lipiec 2018 r.]**

Adres: Działki nr: 9, 20, 21/4, 28. Arkusz mapy 1, Obręb 0003 Sadino, Gmina Zabkowice Śląskie, powiat zabkowicki, województwo dolnośląskie.

Tytuł rysunku:

**Plan orientacyjny - Szczegół nr 2**

Inwestor:

**Gmina Zabkowice Śląskie  
ul. 1 Maja 15, 57-200 Zabkowice Śląskie**

Projektant:

**Jowita Kędzierska**

Podpis

Skala:

**1:500**

Nr rysunku:

**2**